



*Consultation publique sur
l'avenir de l'avenue McGill College*

McGill College : un projet urbain et métropolitain depuis le XIXe siècle

Dinu Bumbaru C.M.

Directeur des politiques, Héritage Montréal

Office de consultation publique de Montréal – 11.X.2018



MONTREAL.—THE EUROPEAN WAREHOUSE, 1363 ST. CATHERINE STREET. *Corner the Gill College ave*



Brown Bros.

Windsor Market — Exterior.

Coin McGill College
& St Catherine

1891

McGill College

Quelques repères et jalons

1821: Incorporation de
l'université McGill

1839-43: Construction du
pavillon de McGill College

1840-41: Plan de Montréal;
début du « New Town »

1845: Lotissement de la
terre McGill

1893: Royal Victoria

1918: Tunnel ferroviaire

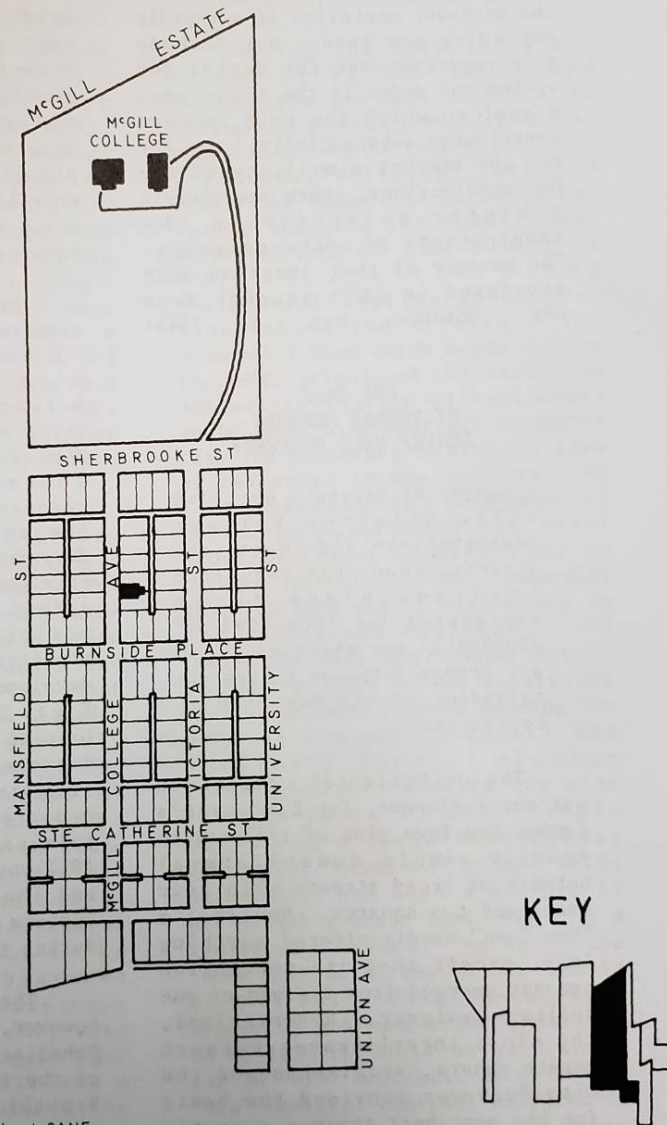
1943: Gare centrale

1962: Place Ville-Marie

1984 : Affaire McGill College

1992: 1^{er} plan d'urbanisme

MCGILL SUBDIVISION PLAN




SOURCE: 1846 MAP OF MONTREAL, J. CANE

D. Hanna

Fig. 6







PRINCE of WALES HOTEL

In the Heart of the Shopping and Theatre District

Rates Single from \$1.50. Double \$2.50

All Rooms with Running Water

Good Food at very Moderate Prices

1421 McGill College Ave., At St. Catherine St. West

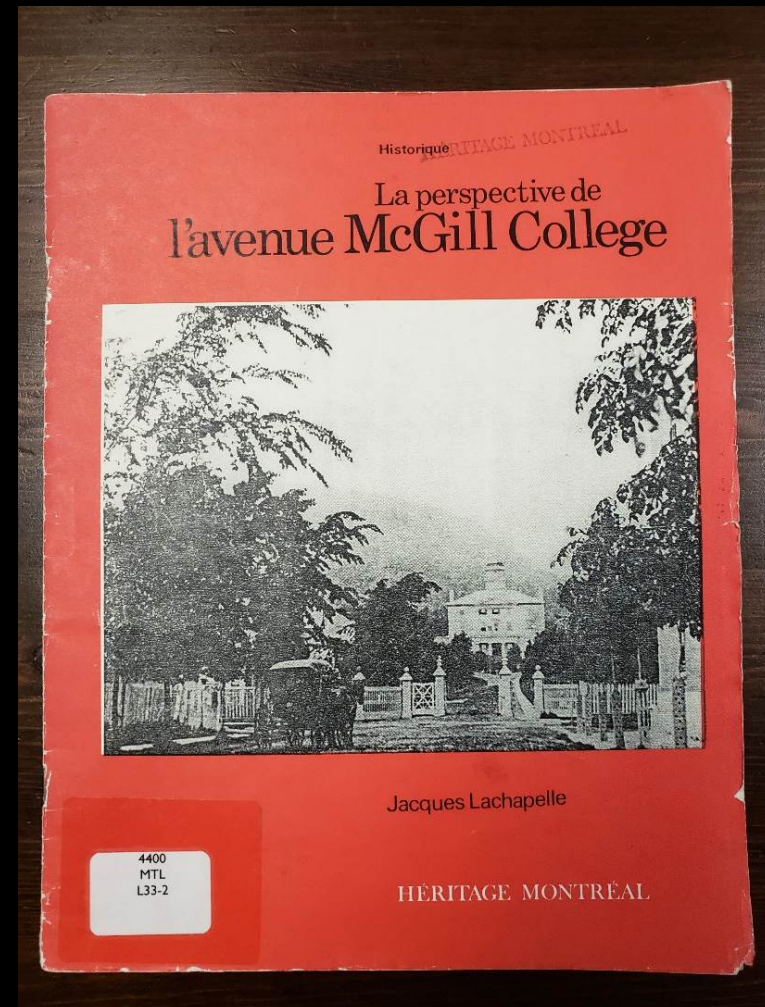
Montreal, Canada.



Affaire McGill College (1984)

Enjeux:

- Paysage et patrimoine
- Planification et urbanisme
- Place de l'OSM
- Processus
- Consultation publique
- Projet immobilier
- Projet d'aménagement
- Partenariat









Patrimoine

Enjeux actuels et futurs

**BON USAGE
REQUALIFICATION**

**RESPONSABILITÉ
CRÉATIVITÉ**

**VALEURS
DATA**

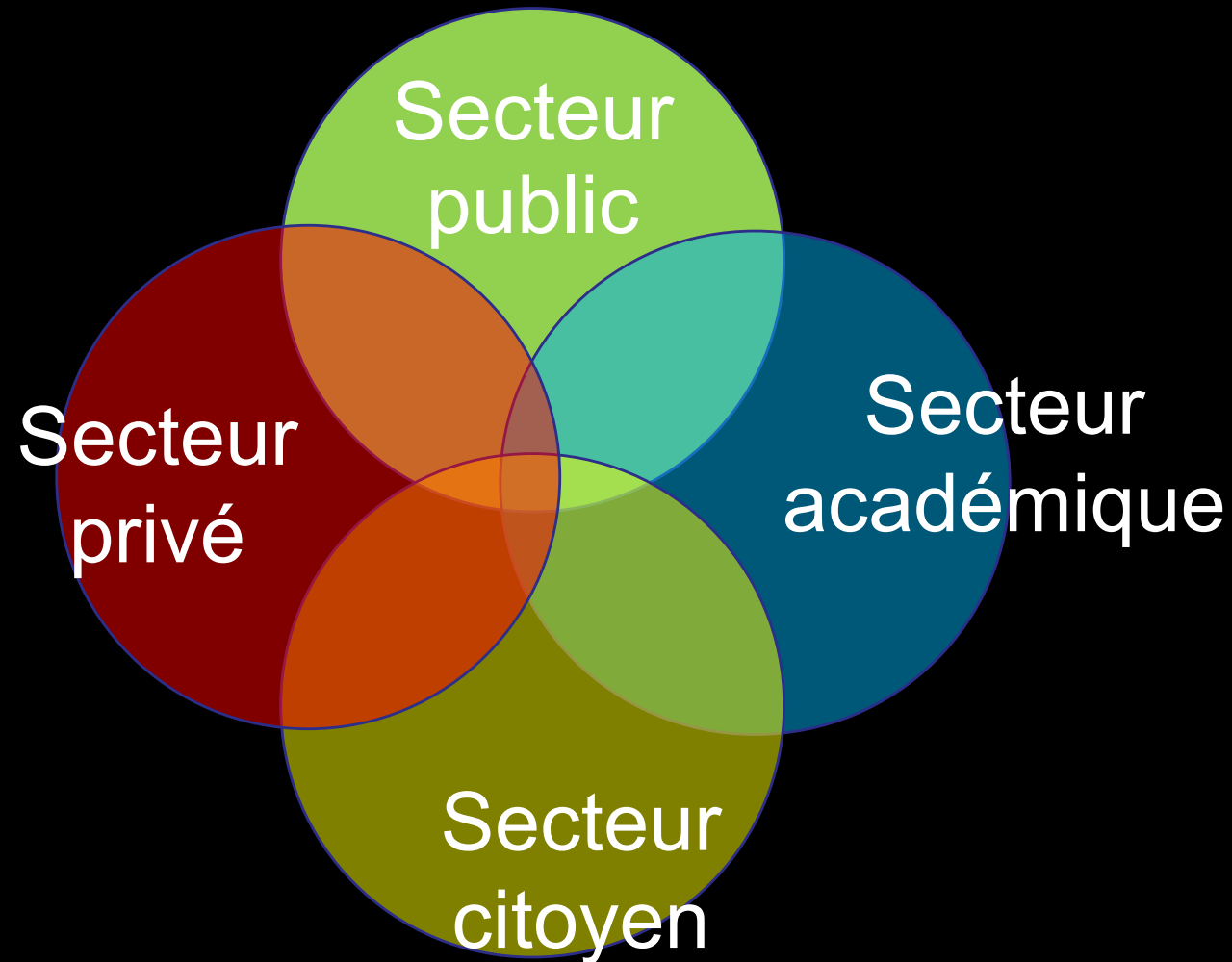


**GÉNIE DU LIEU
PROMENABILITÉ**

**MÉTROPOLE
COMMUNAUTÉS**

Écosystème des acteurs

Devoir / Vouloir / Pouvoir / Savoir



Merci

www.heritagemontreal.org
dbumbaru@heritagemontreal.org

