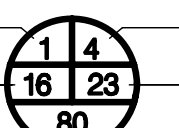





 Ville de Montréal  
**RÈGLEMENT D'URBANISME**  
 ANNEXE A  
 ARRONDISSEMENT DE VILLE-MARIE  
 HAUTEURS ET SURHAUTEURS

LÉGENDE  
 MIN EN ÉTAGES      MAX EN ÉTAGES  
 MIN EN MÈTRES      MAX EN MÈTRES  
 SURHAUTEUR


 NOTE 1:  
 VOIR ARTICLES 10.1 et 10.2


 LIMITE DE SECTEUR  

 LIMITE DE L'ARRONDISSEMENT

ÉCHELLE  
 1 : 5000

Sources:  
 - Terrain: Service des travaux publics, 2010  
 - Données géométriques: Arrondissement de Ville-Marie  
 Cartographie réalisée par le Service des technologies de l'information