
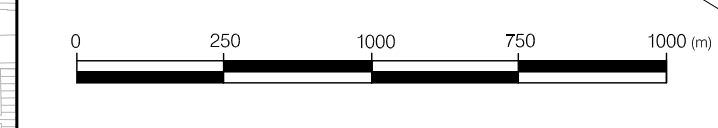



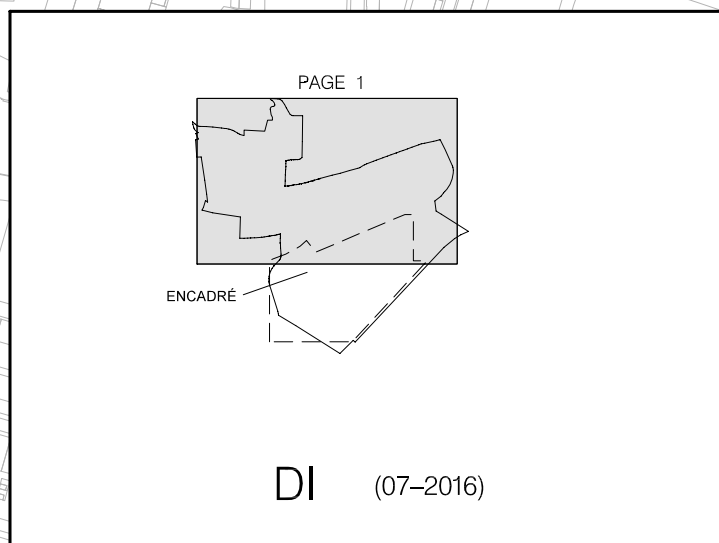


ENCADRÉ

ECHELLE
1 : 10000



VOIR ENCADRÉ

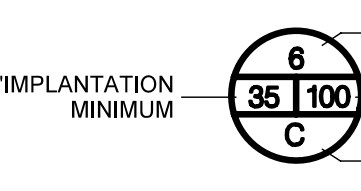


Ville de Montréal

RÈGLEMENT D'URBANISME
ANNEXE A
ARRONDISSEMENT DE VILLE-MARIE
DENSITÉS ET IMPLANTATION


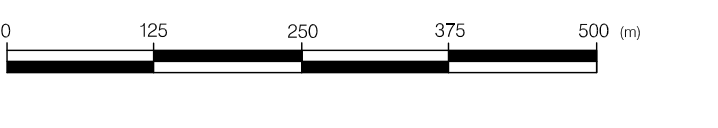
LEGENDE

- DENSITÉ MAXIMALE
- TALUS D'IMPLANTATION MINIMUM
- TALUS D'IMPLANTATION MAXIMUM
- MODE D'IMPLANTATION



- LIMITE DE SECTEUR
- - - LIMITE DE L'ARRONDISSEMENT

ECHELLE
1 : 5000



Source:
- Terrain: Service des travaux publics, 2010
- Données géographiques: Arrondissement de Ville-Marie
Cartographie réalisée par le Service des technologies de l'information