

**La Direction du greffe tient à jour la Liste des terrains contaminés tel que prévu par l'article 31.68 de la Loi sur la qualité de l'environnement.**  
**[bam@ville.montreal.qc.ca](mailto:bam@ville.montreal.qc.ca)**

[Ville de Montréal](#) [→ Environnement](#) [→ Sols](#) [→ Terrains contaminés](#) [→ Liste des terrains contaminés](#)

## Environnement

[Air](#)

[Eau](#)

**Sols**

[Matières résiduelles](#)

[Changements climatiques](#)

[Pe](#)

### Sols

- ▶ Mise en valeur des terrains
- Terrains contaminés
  - Liste des terrains contaminés
  - Avis et registre foncier
  - Permis de construction
- Jardins communautaires
- Projet du PEPSC
- ▶ Qualité des sols et citoyens

[Communiqués](#)

[Plan du site](#)

## Liste des terrains contaminés

La Direction du greffe tient à jour la Liste des terrains contaminés tel que prévu par l'article 31.68 de la Loi sur la qualité de l'environnement. Pour de plus amples informations, contactez : [bam@ville.montreal.qc.ca](mailto:bam@ville.montreal.qc.ca)

Choisissez un arrondissement dans la liste suivante :


Ville-Marie

### Terrains contaminés dans Ville-Marie

#### 1028410 Alberta Ltd


550 à 640, Peel, rue

Numéro(s) de lot(s) : 2 975 648 au Cadastre du Québec

 [Avis de restriction d'utilisation](#) [1,95 Mo - 14 pages]


#### 3993744 Canada Inc

Numéro(s) de lot(s) : 1 852 240 au Cadastre du Québec

 [Avis de décontamination](#) [179 ko - 6 pages]

#### 4291964 Canada Inc., 172168 Canada Inc., 172169 Canada Inc., 174420 Canada Inc. et 172421 Canada Inc.

Numéro(s) de lot(s) : 185-4 et 185-5 au Cadastre du village de Hochelaga

 [Avis de contamination](#) [765 ko - 6 pages]

#### 7912820 Canada inc.


1006, Lucien-L'Allier, rue

1061-1073, Mackay, rue

1395-1467, Overdale, avenue


1400-1410, René-Lévesque Ouest, boulevard

Numéro(s) de lot(s) : 1 851 340 au Cadastre du Québec

 [Avis de contamination](#) [171 ko - 6 pages]


#### 8019304 Canada inc.

Numéro(s) de lot(s) : 1 851 400 et 1 851 406 au Cadastre du Québec

 [Avis de contamination](#) [480 ko - 13 pages]

**87878 Canada Ltée**

Numéro(s) de lot(s) : 1 180 792 et 1 180 889 du Cadastre du Québec


 [Avis de contamination](#) [217 ko - 8 pages]


**9049-7850 Québec inc.**

254, Queen, rue

Numéro(s) de lot(s) : 1 179 866 au Cadastre du Québec


 [Avis de restriction d'utilisation](#) [129 ko - 6 pages]

 [Avis de contamination - rév. 1](#) [287 ko - 12 pages]

 [Avis de contamination](#) [371 ko - 12 pages]


**9090 6421 Québec inc**

Numéro(s) de lot(s) : 1 851 391 au Cadastre du Québec

 [Avis de contamination](#) [562 ko - 15 pages]


**9225-1404 Québec inc**

Numéro(s) de lot(s) : 1 340 640 et 1 340 656 au cadastre du Québec

 [Avis de contamination](#) [403 ko - 12 pages]


**9260-0444 Québec inc.**

Numéro(s) de lot(s) : 1 851 398 au Cadastre du Québec

 [Avis de contamination](#) [307 ko - 14 pages]


**Busac (Voyageur-Développement) Inc.**


Numéro(s) de lot(s) : 2 161 515, 2 161 613, 2 161 614, 2 161 615, 2 162 317, 2 162 415 et 2 162 496 au Cadastre du Québec

 [Avis de contamination](#) [1,15 Mo - 9 pages]

**Compagnie Pétrolière Impériale Ltée**


Numéro(s) de lot(s) : 1 566 422 au Cadastre du Québec


 [Avis de décontamination](#) [222 ko - 8 pages]

 [Avis de contamination](#) [222 ko - 8 pages]

**Construction Continuun inc**


Numéro(s) de lot(s) : 1 729 145 au Cadastre du Québec


 [Avis de décontamination](#) [198 ko - 9 pages]

 [Avis de contamination](#) [218 ko - 9 pages]

**C.P.E. La boîte à surprise**


1665-1673, de Maisonneuve Est, boulevard  
Numéro(s) de lot(s) : 1 567 718 du Cadastre du Québec

 [Avis de décontamination](#) [1,03 Mo - 4 pages]

 [Avis de contamination](#) [256 ko - 8 pages]


**Développement Northcliffe inc.**

1425 et 1427 Saint-Jacques ouest, rue  
Numéro(s) de lot(s) : 1 852 240 au cadastre du Québec

 [Avis de contamination](#) [247 ko - 9 pages]


**Développements M9 inc.**

70, 72 et 80, Prince, rue  
Numéro(s) de lot(s) : 1 179 946 au Cadastre du Québec

 [Avis de contamination](#) [1,21 Mo - 8 pages]


**Développements M9 inc.**

88, 90 et 96, Prince, rue;  
792 et 800, Wellington, rue  
Numéro(s) de lot(s) : 1 179 947, 1 179 948, 1 179 951 et 3 782  
271 du cadastre du Québec

 [Avis de contamination](#) [286 ko - 8 pages]

**Fiducie Paul Lacoste et Fiducie Aimé Robitaille**

135, Ontario Est, rue  
Numéro(s) de lot(s) : 2 161 225 au Cadastre du Québec


 [Avis de contamination](#) [1,97 Mo - 7 pages]


**Fiducie Paul Lacoste et Fiducie Aimé Robitaille**

135, Ontario Est, rue  
Numéro(s) de lot(s) : 2 161 225 au Cadastre du Québec

**Les Constructions Beau-Design Inc.**


2125, Sainte-Catherine Est, rue  
Numéro(s) de lot(s) : 1 424 672, 1 424 674, 1 424 698, 1 729 379,  
2 086 055 et 2 086 056 au cadastre du Québec

 [Avis de décontamination](#) [112 ko - 6 pages]

 [Avis de contamination](#) [2,53 Mo - 11 pages]


**Les Habitations G & G**

2000, Falardeau, rue  
Numéro(s) de lot(s) : 4 570 394 (anciennement partie du lot 1 729  
147) au cadastre du Québec

 [Avis de contamination](#) [309 ko - 9 pages]


**Les Nouveaux Ensembles Urbains Limitée**

Numéro(s) de lot(s) : 1 424 733 au Cadastre du Québec

 [Avis de contamination](#) [726 ko - 5 pages]


**Ministère des Transports du Québec**

Numéro(s) de lot(s) : 3 068 209 au Cadastre du Québec

 [Avis de contamination](#) [440 ko - 19 pages]


**Modico Canada Itée**

Numéro(s) de lot(s) : 1 340 052 et 1340 054 au Cadastre du Québec

 [Avis de contamination](#) [254 ko - 11 pages]


**Pétrolière Mc Coll Frontenac**

Numéro(s) de lot(s) : 1 424 819 au Cadastre du Québec

 [Avis de décontamination](#) [2,16 Mo - 7 pages]

**Quartier des Écluses inc.**

Numéro(s) de lot(s) : 1 841 144 au Cadastre du Québec

 [Avis de contamination](#) [260 ko - 10 pages]

**Samcon Drolet**


Numéro(s) de lot(s) : 1 852 096, 2 925 027, 2 925 028, 2 925 029, 2 925 030, 2 925 031, 2 925 032, 2 925 033, 2 925 034, 2 925 035, 2 925 036, 2 993 599, 2 993 611, 2 993 623 et 2 993 635 au Cadastre du Québec

 [Avis de restriction d'utilisation](#) [2,46 Mo - 23 pages]

**Samcon St-Antoine Inc.**

1210, Saint-Antoine Est, rue


Numéro(s) de lot(s) : 1 182 574 et 1 284 512 au Cadastre du Québec

 [Avis de contamination](#) [202 ko - 8 pages]

**Setrex inc. (anciennement sous Zolov, Jack)**


3160, De Ramezay, place

Numéro(s) de lot(s) : 1 063 451 au cadastre du Québec

 [Avis de décontamination](#) [196 ko - 7 pages]


**Société des Alcools du Québec**

Numéro(s) de lot(s) : 3 068 208 au Cadastre du Québec

 [Avis de contamination](#) [458 ko - 19 pages]

**Société des Alcools du Québec**


Numéro(s) de lot(s) : 3 066 637 au Cadastre du Québec

 [Avis de contamination](#) [428 ko - 18 pages]

**Société d'habitation et de développement de Montréal**

977, Lucien-L'Allier, rue

Numéro(s) de lot(s) : 1 851 385 au cadastre du Québec


 [Avis de contamination](#) [305 ko - 10 pages]

**Société en commandite Papineau-Sherbrooke**

2150, Papineau, avenue

Numéro(s) de lot(s) : 1 565 663, 1 565 665 et 1 565 666 du


Cadastre du Québec

 [Avis de contamination](#) [1,19 Mo - 6 pages]

**Suncor Énergie Inc.**

1811, Sainte-Catherine Est, rue


Numéro(s) de lot(s) : 1 567 784 au Cadastre du Québec

 [Avis de contamination](#) [1,09 Mo - 7 pages]

**True North Properties Ltd.**

Numéro(s) de lot(s) : 3 059 131, 3 059 133, 3 059 134 et 3 059


137 au Cadastre du Québec

 [Avis de restriction d'utilisation](#) [2,31 Mo - 9 pages]

**True North Properties Ltd.**

Numéro(s) de lot(s) : 3 059 135 et 3 059 136 au Cadastre du


Québec

 [Avis de restriction d'utilisation](#) [1,76 Mo - 12 pages]

**True North Properties Ltd.**


Numéro(s) de lot(s) : 3 192 590, 3 192 591, 3 192 592, 3 192 593,


3 192 594, 3 192 595 et 3 192 596 au Cadastre du Québec

 [Avis de restriction d'utilisation](#) [1,76 Mo - 13 pages]

**Ultramar Ltée**

Numéro(s) de lot(s) : 1 566 888 au Cadastre du Québec


 [Avis de décontamination](#) [2,03 Mo - 7 pages]

 [Avis de contamination](#) [2,51 Mo - 8 pages]

**Ultramar Ltée**

2205, Ontario Est, rue

Numéro(s) de lot(s) : 1 423 912 au cadastre du Québec

 [Avis de décontamination](#) [284 ko - 10 pages]

**Ville de Montréal**


1501, Bercy, rue


Numéro(s) de lot(s) : 185-12 au Cadastre du Village de Hochelaga

 [Avis de restriction d'utilisation](#) [1,32 Mo - 8 pages]

**Ville de Montréal**

Numéro(s) de lot(s) : 1 424 813 et 1 424 815 partie au Cadastre du Québec

 [Avis de contamination](#) [3,97 Mo - 12 pages]


 [Avis de contamination](#) [306 ko - 12 pages]

**Ville de Montréal**

Numéro(s) de lot(s) : 3 361 234 du Cadastre du Québec


**Ville de Montréal**

Numéro(s) de lot(s) : 3 361 234 du Cadastre du Québec

 [Avis de contamination](#) [333 ko - 10 pages]


**Ville de Montréal**


Numéro(s) de lot(s) : 3 362 039 et 3 362 043 au Cadastre du Québec

 [Avis de contamination](#) [549 ko - 22 pages]

**Ville de Montréal**


Numéro(s) de lot(s) : 1 853 235 du cadastre du Québec

 [Avis de décontamination](#) [236 ko - 9 pages]

 [Avis de contamination](#) [322 ko - 9 pages]

**Ville de Montréal**


Numéro(s) de lot(s) : 1 424 813 ptie au Cadastre du Québec

 [Avis de restriction d'utilisation- rév. 1](#) [176 ko - 8 pages]

 [Avis de restriction d'utilisation](#) [306 ko - 12 pages]

**Ville de Montréal**

Numéro(s) de lot(s) : 1 729 156 au Cadastre du Québec

 [Avis de contamination](#) [1,55 Mo - 11 pages]


**Ville de Montréal**

Numéro(s) de lot(s) : 1 729 200 ptie, 1 729 202, 1 729 210, 1 729 211 ptie, 1 729 213 à 1 729 216, 1 729 218, 1 729 220 à 1 729 221, 1 850 693, 1 850 695 ptie au Cadastre du Québec

 [Avis de restriction d'utilisation](#) [1,85 Mo - 9 pages]

**Ville de Montréal**

Numéro(s) de lot(s) : 1 424 815 ptie au Cadastre du Québec

 [Avis de restriction d'utilisation- rév. 1](#) [330 ko - 13 pages]

 [Avis de restriction d'utilisation](#) [2,31 Mo - 9 pages]

**Zolov, Jack**

3160, Place de Ramezay

Numéro(s) de lot(s) : 1 063 451 du Cadastre du Québec

 **Avis de contamination** [292 ko - 10 pages]