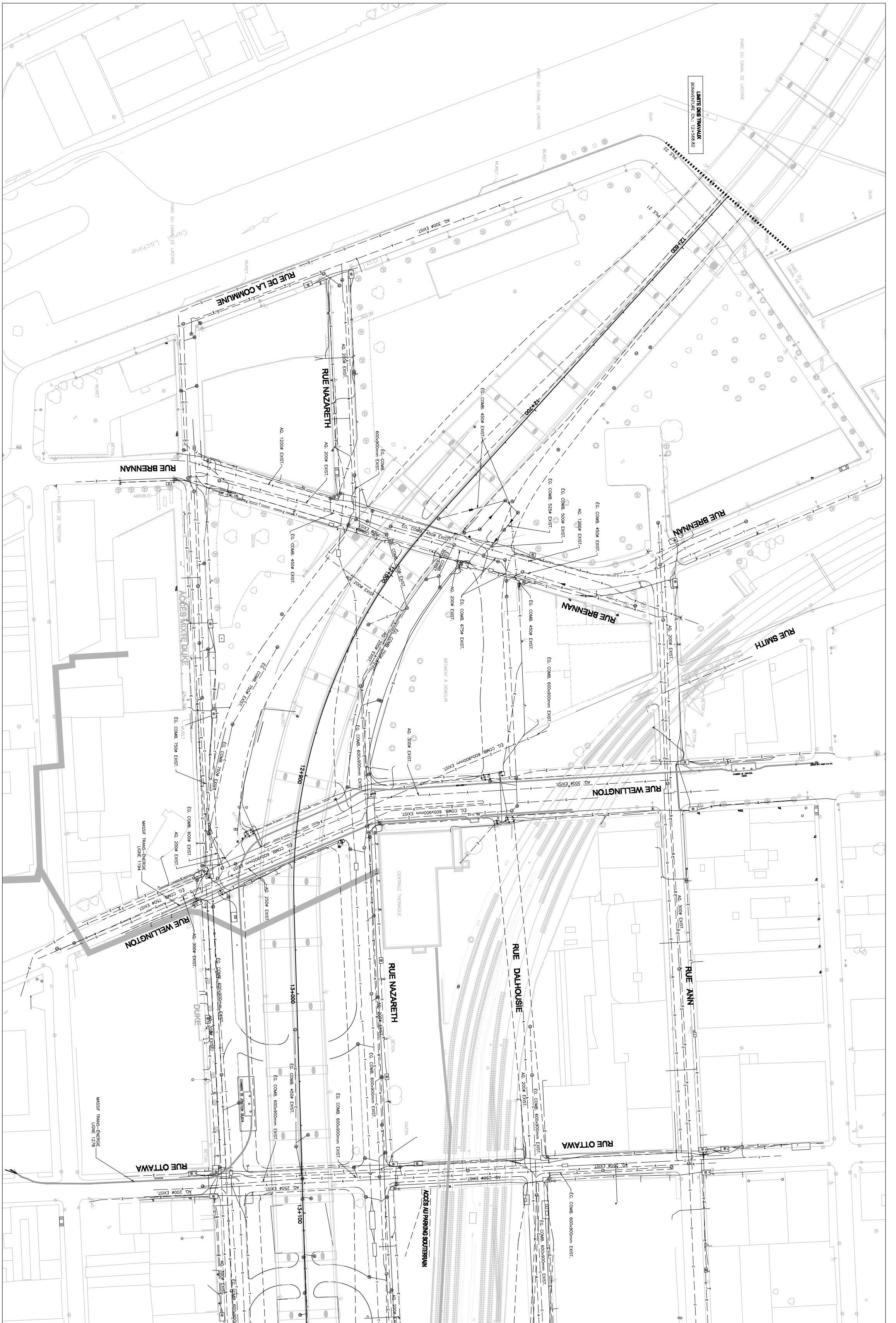
LIMITE DES TRAVAUX
BONAVENTURE Ch.: 12+568.82
PILE 22
PILE 21
PARC DU CANAL DE LACHINE
QUAI
BÉTON
MURET
Canal de Lachine
12+600
12+700
12+800
12+900
13+000
13+100
RUE DE LA COMMUNE
RUE NAZARETH
RUE BRENNAN
RUE SMITH
RUE WELLINGTON
RUE DALHOUSIE
RUE ANN
RUE OTTAWA
ACCES MIXTE DUKE
DUKE
CENTRALE THERMIQUE
BÂTIMENT À DÉMOLIR
ACCÈS AU PARKING SOUTERRAIN
GAZON
ABRIBUS
PUISARD DE TROTTOIR
AQ. 300ø EXIST.
AQ. 200ø EXIST.
AQ. 1200ø EXIST.
AQ. 250ø EXIST.
ÉG. COMB. 450ø EXIST.
ÉG. COMB. 500ø EXIST.
ÉG. COMB. 525ø EXIST.
ÉG. COMB. 600ø EXIST.
ÉG. COMB. 675ø EXIST.
ÉG. COMB. 750ø EXIST.
ÉG. COMB. 600x900mm EXIST.
MASSIF TRANS-ÉNERGIE LIGNE 1194
MASSIF TRANS-ÉNERGIE LIGNE 1278
CHAMBRE DE JONCTION

LÉGENDE

EXISTANT		PROJETÉ
⊗	valve de gazoduc	
⊗	valve d'aqueduc	⊗
-○-	borne-fontaine	-○-
Ⓐ	regard d'aqueduc	Ⓐ
Ⓒ	regard d'égout combiné	Ⓒ
Ⓢ	regard d'égout sanitaire	Ⓢ
Ⓖ	regard de gazoduc	Ⓖ
?	regard de service public non-identifié	
☐	puits/chambre CSEM	
☐	puits/chambre BELL	
— — A — —	aqueduc	— — A — —
— — C — —	égout combiné	— — C — —
— — G — —	gazoduc	
▬	massif Trans Énergie	
— — E — —	massif CSEM	— — E — —
— — T — —	Bell	
▬	CCUM	
— — —	Géométrie proposée	

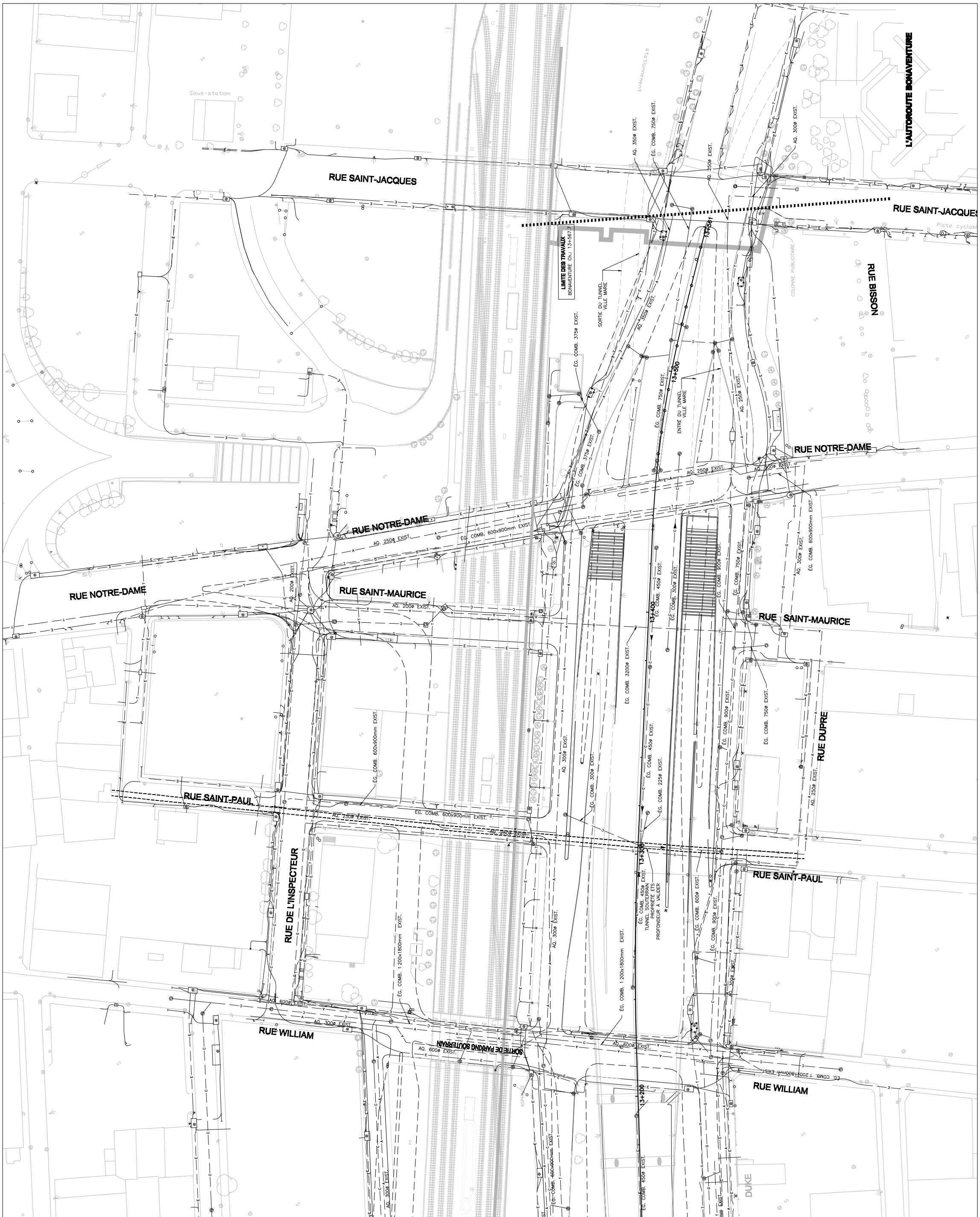
RUE SAINT-JACQUES
RUE SAINT-JACQUES
L'AUTOROUTE BONAVENTURE
RUE BISSON
Sous-station
LIMITE DES TRAVAUX BONAVENTURE Ch. 13+567.7
SORTIE DU TUNNEL VILLE MARIE
ENTRÉE DU TUNNEL VILLE MARIE
13+581
13+500
13+400
13+300
13+200
RUE NOTRE-DAME
RUE NOTRE-DAME
RUE NOTRE-DAME
RUE SAINT-MAURICE
RUE SAINT-MAURICE
RUE DUPRE
RUE SAINT-PAUL
RUE SAINT-PAUL
RUE DE L'INSPECTEUR
RUE WILLIAM
RUE WILLIAM
SORTIE DE PARKING SOUTERRAIN
DUKE
Piste cyclable
COLONNE PUBLICITAIRE
ÉG. COMB. 450ø EXIST. TUNNEL SOUTERRAIN PROPRIÉTÉ ETS PROFONDEUR À VALIDER
ÉG. COMB. 1 200x1800mm EXIST.
ÉG. COMB. 600x900mm EXIST.
ÉG. COMB. 3200ø EXIST.
ÉG. COMB. 750ø EXIST.
ÉG. COMB. 900ø EXIST.
ÉG. COMB. 375ø EXIST.
AQ. 250ø EXIST.
AQ. 300ø EXIST.
AQ. 350ø EXIST.
AQ. 200ø EXIST.
AQ. 600ø EXIST.

CONCEPTEURS :

DESSAU

SM LES CONSULTANTS S.M. INC.

2008-12-18	AVANT-PROJET DÉTAILLÉ VERSION FINALE	M.M.
DATE	DESCRIPTION	PAR

RÉSEAUX :

CLIENT :

Société du Havre de Montréal

PROJET :

RÉAMÉNAGEMENT DE L'AUTOROUTE BONAVENTURE À L'ENTRÉE DU CENTRE-VILLE

TITRE :

PLAN D'ENSEMBLE SERVICES MUNICIPAUX ET UTILITÉS PUBLIQUES EXISTANTS

PRÉPARÉ PAR : Jean-Guy [illegible], ing.
DATE : 2008-12-15
DESSINÉ PAR : Guy Haché, tech.
ÉCHELLES : Horizontale : 1 : 500 Verticale : 1 : 100
VÉRIFIÉ PAR : [illegible], ing.
NUMÉRO DU PLAN : 085808002C301
FEUILLET : 1 DE : 2

DERNIÈRE SAUVEGARDE: 2008-12-18 14:16:03
CHEMIN: N:\085808\Dessin\085808002civ301.dwg

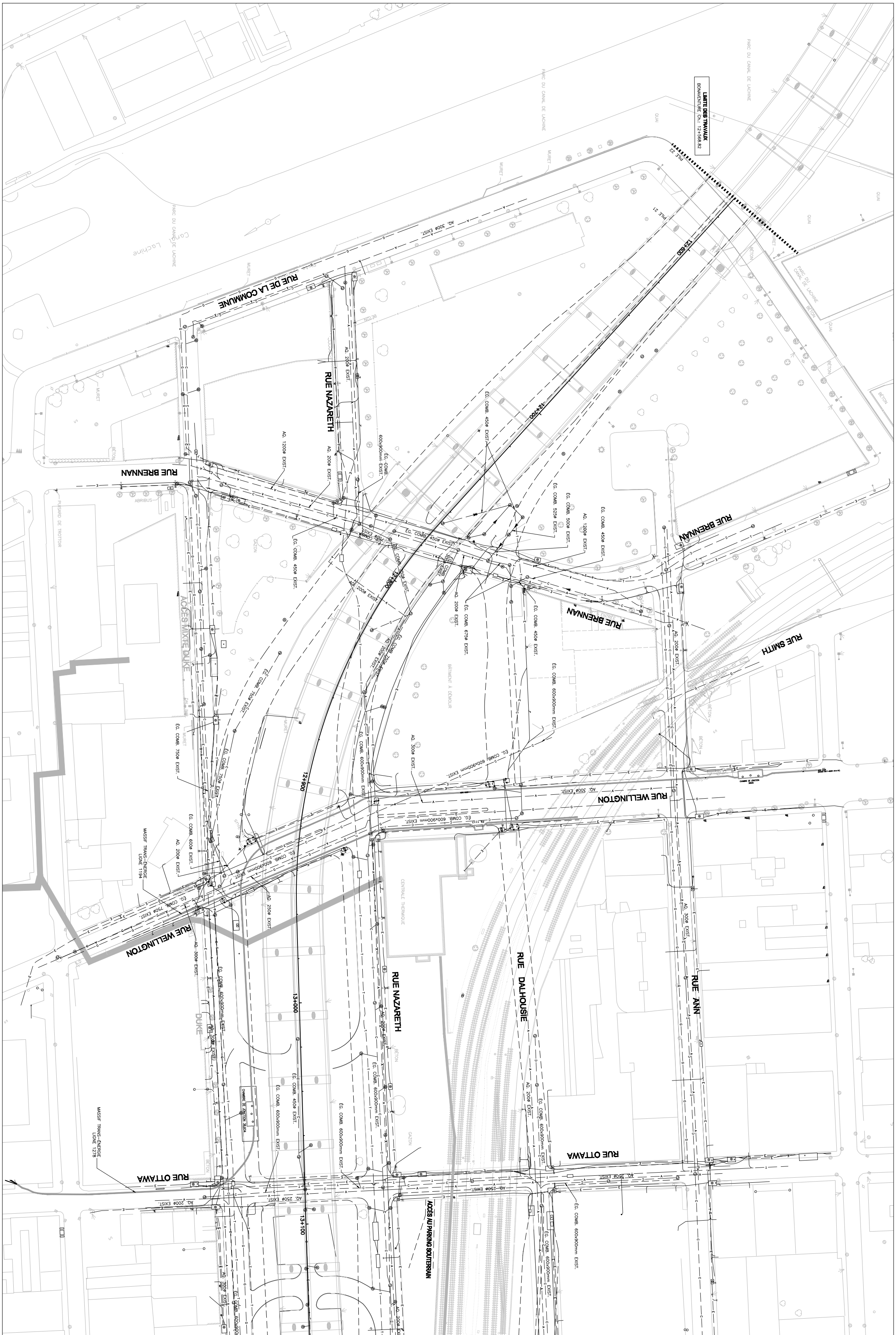
LIMITE DES TRAVAUX
BONAVENTURE Ch.: 12+568.82
PILE 22
PILE 21
12+600
12+700
12+800
12+900
13+000
13+100
PARC DU CANAL DE LACHINE
QUAI
MURET
BÉTON
Canal Lachine
RUE DE LA COMMUNE
AQ. 300ø EXIST.
RUE NAZARETH
AQ. 200ø EXIST.
ÉG. COMB. 600x900mm EXIST.
AQ. 1200ø EXIST.
ÉG. COMB. 450ø EXIST.
RUE BRENNAN
ABRIBUS
PUISARD DE TROTTOIR
GAZON
ÉG. COMB. 525ø EXIST.
ÉG. COMB. 500ø EXIST.
ÉG. COMB. 675ø EXIST.
ACCÈS MIXTE DUKE
BÂTIMENT À DÉMOLIR
RUE SMITH
ÉG. COMB. 750ø EXIST.
AQ. 300ø EXIST.
RUE WELLINGTON
CHAMBRE DE JONCTION
MASSIF TRANS-ÉNERGIE LIGNE 1194
ÉG. COMB. 600ø EXIST.
AQ. 250ø EXIST.
CENTRALE THERMIQUE
DUKE
RUE DALHOUSIE
RUE ANN
MASSIF TRANS-ÉNERGIE LIGNE 1278
RUE OTTAWA
AQ. 250ø EXIST.
AQ. 200ø EXIST.
AQ. 1200ø EXIST.
ACCÈS AU PARKING SOUTERRAIN

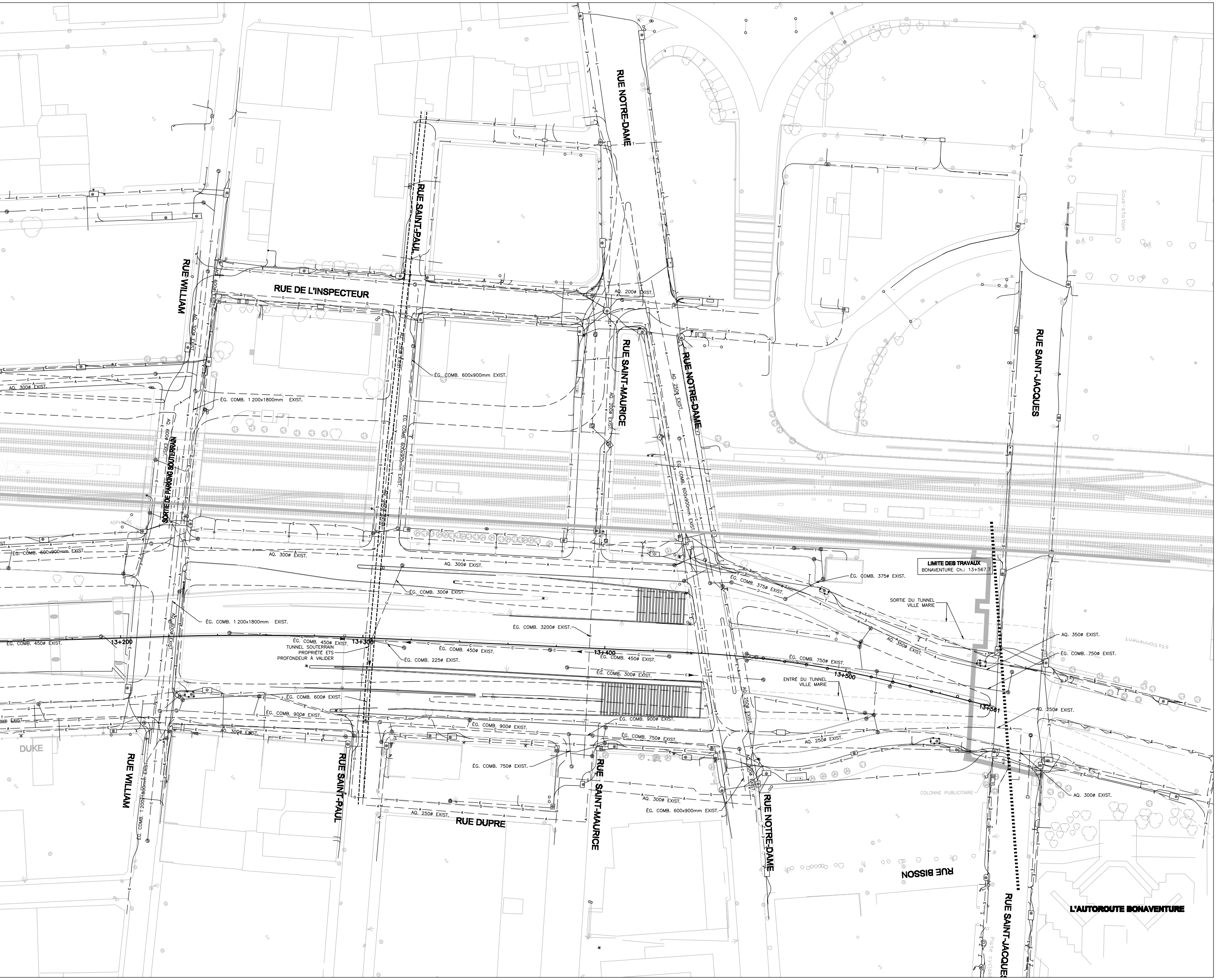
RUE WILLIAM
RUE DE L'INSPECTEUR
RUE SAINT-PAUL
RUE SAINT-MAURICE
RUE NOTRE-DAME
RUE SAINT-JACQUES
RUE DUPRE
RUE BISSON
L'AUTOROUTE BONAVENTURE
DUKE
SORTIE DE PARKING SOUTERRAIN
ASPHALTE
ÉG. COMB. 600x900mm EXIST.
ÉG. COMB. 1 200x1800mm EXIST.
AQ. 300ø EXIST.
AQ. 600ø EXIST.
AQ. 200ø EXIST.
AQ. 250ø EXIST.
AQ. 350ø EXIST.
ÉG. COMB. 300ø EXIST.
ÉG. COMB. 3200ø EXIST.
ÉG. COMB. 450ø EXIST.
ÉG. COMB. 225ø EXIST.
ÉG. COMB. 600ø EXIST.
ÉG. COMB. 900ø EXIST.
ÉG. COMB. 750ø EXIST.
ÉG. COMB. 375ø EXIST.
TUNNEL SOUTERRAIN PROPRIÉTÉ ETS PROFONDEUR À VALIDER
13+200
13+300
13+400
13+500
13+561
LIMITE DES TRAVAUX
BONAVENTURE Ch.: 13+567.7
SORTIE DU TUNNEL VILLE MARIE
ENTRÉ DU TUNNEL VILLE MARIE
COLONNE PUBLICITAIRE
stationnement
Sous-station

LÉGENDE

EXISTANT		PROJETÉ
ఠ	valve de gazoduc	
ఠ	valve d'aqueduc	ఠ
⌖	borne-fontaine	⌖
Ⓐ	regard d'aqueduc	Ⓐ
Ⓒ	regard d'égout combiné	Ⓒ
Ⓢ	regard d'égout sanitaire	Ⓢ
Ⓖ	regard de gazoduc	Ⓖ
ⓘ	regard de service public non-identifié	
☐	puits/chambre CSEM	
☐	puits/chambre BELL	
— —A— —	aqueduc	— —A— —
— —C— —	égout combiné	— —C— —
— —G— —	gazoduc	
▬	massif Trans Énergie	
— —E— —	massif CSEM	— —E— —
— —T— —	Bell	
▬	CCUM	
— — — —	Géométrie proposée	

DATE	MODIFICATION	PAR
2008-12-18	AVANT-PROJET DÉTAILLÉ VERSION FINALE	M.M.

CONCEPTION :

DESSAU

SM LES CONSULTANTS S.M. INC.

SCEAUX :

CLIENT :

Société du Havre de Montréal

PROJET :

RÉAMÉNAGEMENT DE L'AUTOROUTE BONAVENTURE À L'ENTRÉE DU CENTRE-VILLE

TITRE :

**PLAN D'ENSEMBLE
SERVICES MUNICIPAUX
ET UTILITÉS PUBLIQUES EXISTANTS**

PRÉPARÉ PAR : Jean-Guy Banville, ing
DATE : 2008-12-15
DESSINÉ PAR : Guy Haché, tech
ÉCHELLES : Horizontale: 1 : 500 Verticale: 1 : 100
VÉRIFIÉ PAR : Marc Mousset, ing
NUMÉRO DU PLAN : 085808002C301
FEUILLET : 1 DE : 2

DERNIERE SAUVEGARDE: 2008-12-18 15:10:07
CHEMIN: N:\0858080\Dessin\0858080020civ301.dwg