



Le chemin de ceinture du Mont-Royal

Faciliter la découverte des patrimoines de la montagne
Document supplémentaire : Photos aériennes obliques

CHEMIN DE CEINTURE DU MONT-ROYAL

Tronçon 6 - Section B



- chemin polyvalent
- sentier piétonnier ou trottoir
- voie cyclable bidirectionnelle
- chemin Olmsted

CHEMIN DE CEINTURE DU MONT-ROYAL

Tronçon 6 - Section A et B



CHEMIN DE CEINTURE DU MONT-ROYAL

Tronçon 5 - Tronçon 6 - Section A



CHEMIN DE CEINTURE DU MONT-ROYAL


Tronçon 4 - Section C



CHEMIN DE CEINTURE DU MONT-ROYAL

Tronçon 4 - Section B, C et D - Tronçon 5



-  chemin polyvalent
-  sentier piétonnier ou trottoir
-  voie cyclable bidirectionnelle
-  chemin Olmsted

43210050

CHEMIN DE CEINTURE DU MONT-ROYAL

Tronçon 3 - Section B, - Tronçon 4 - Section A et D



-  chemin polyvalent
-  sentier piétonnier ou trottoir
-  voie cyclable bidirectionnelle
-  chemin Olmsted





CHEMIN DE CEINTURE DU MONT-ROYAL

Tronçon 2 - Section B, Tronçon 3 - Section A

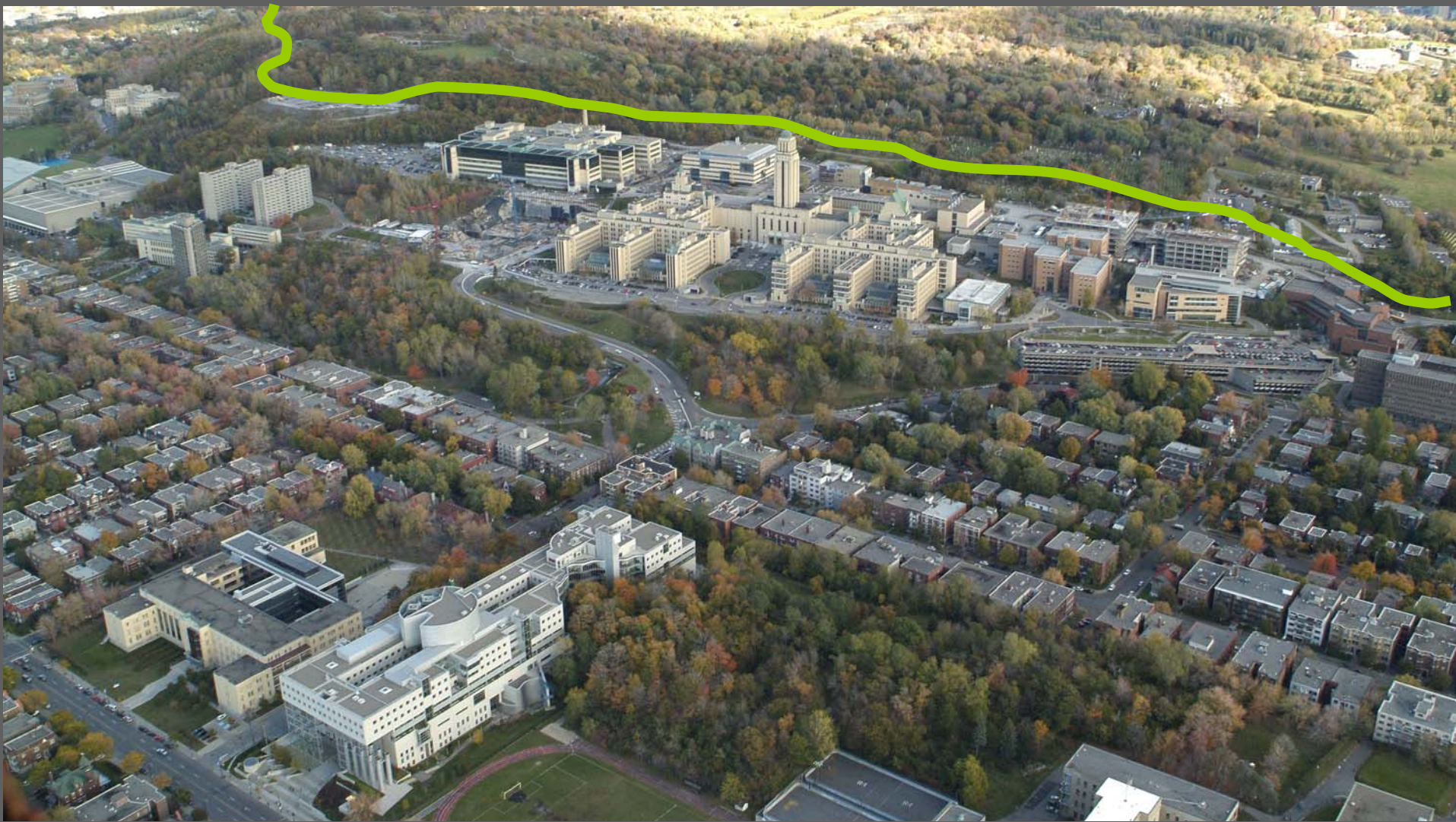
-  chemin polyvalent
-  sentier piétonnier ou trottoir
-  voie cyclable bidirectionnelle
-  chemin Olmsted

CHEMIN DE CEINTURE DU MONT-ROYAL

Tronçon 2 - Section A

-  chemin polyvalent
-  sentier piétonnier ou trottoir
-  voie cyclable bidirectionnelle
-  chemin Olmsted

43210053



L'échangeur Remembrance et Côte-des-Neiges



L'interface avec l'université McGill et l'hôpital Royal-Victoria

