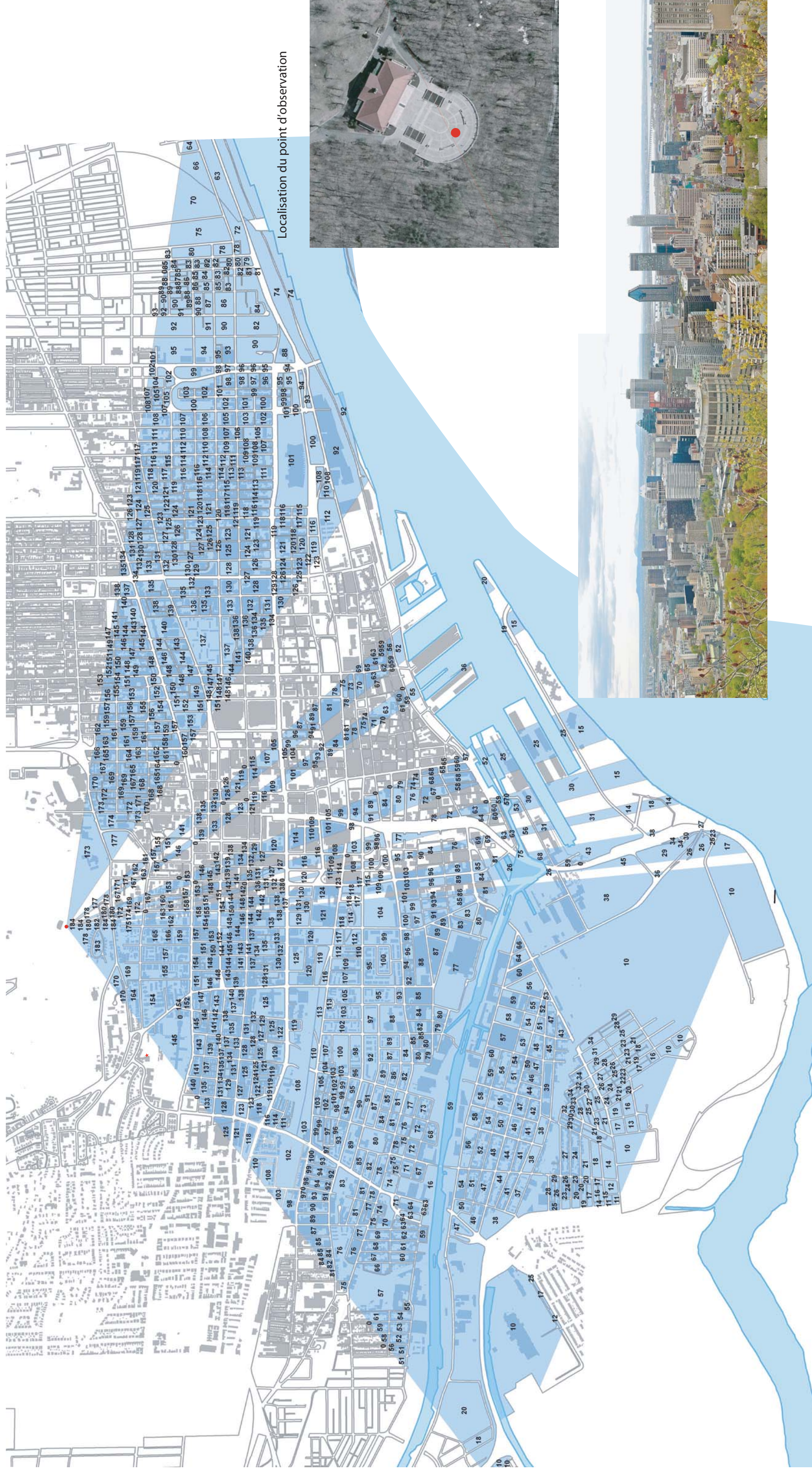


## Annexe F

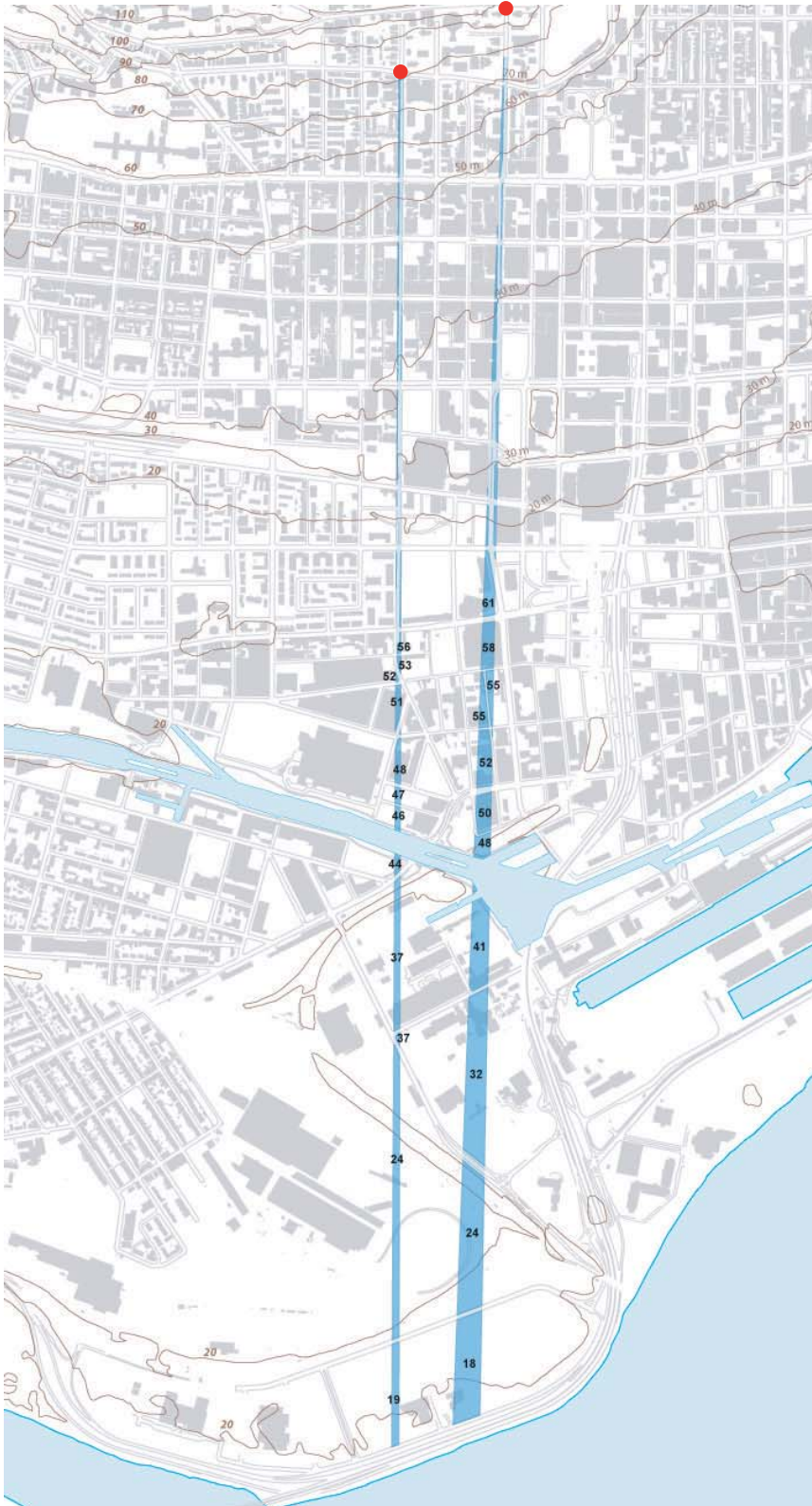
### Les cotes altimétriques des vues

# Belvédère du chalet de la montagne



Note : Les cotes altimétriques à l'intérieur des cônes sont exprimées en mètres et correspondent à la valeur la plus basse pour chaque îlot.

Localisation des points d'observation



rue de la Montagne

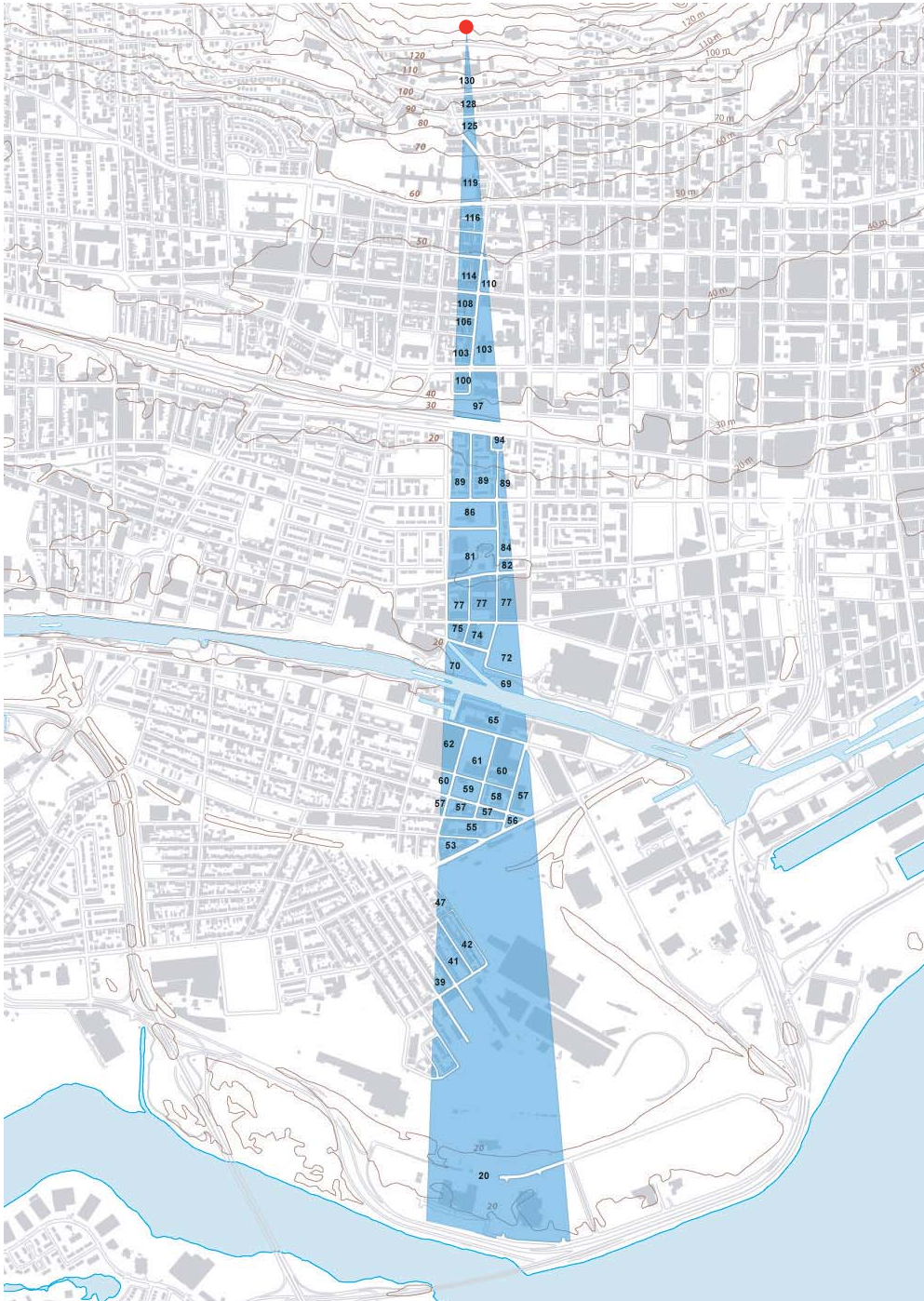


rue Peel



Note :  
Les cotes altimétriques à l'intérieur des cônes sont exprimées en mètres et correspondent à la valeur la plus basse pour chaque îlot.

Mise en valeur  
du territoire  
et du patrimoine



Localisation du point d'observation

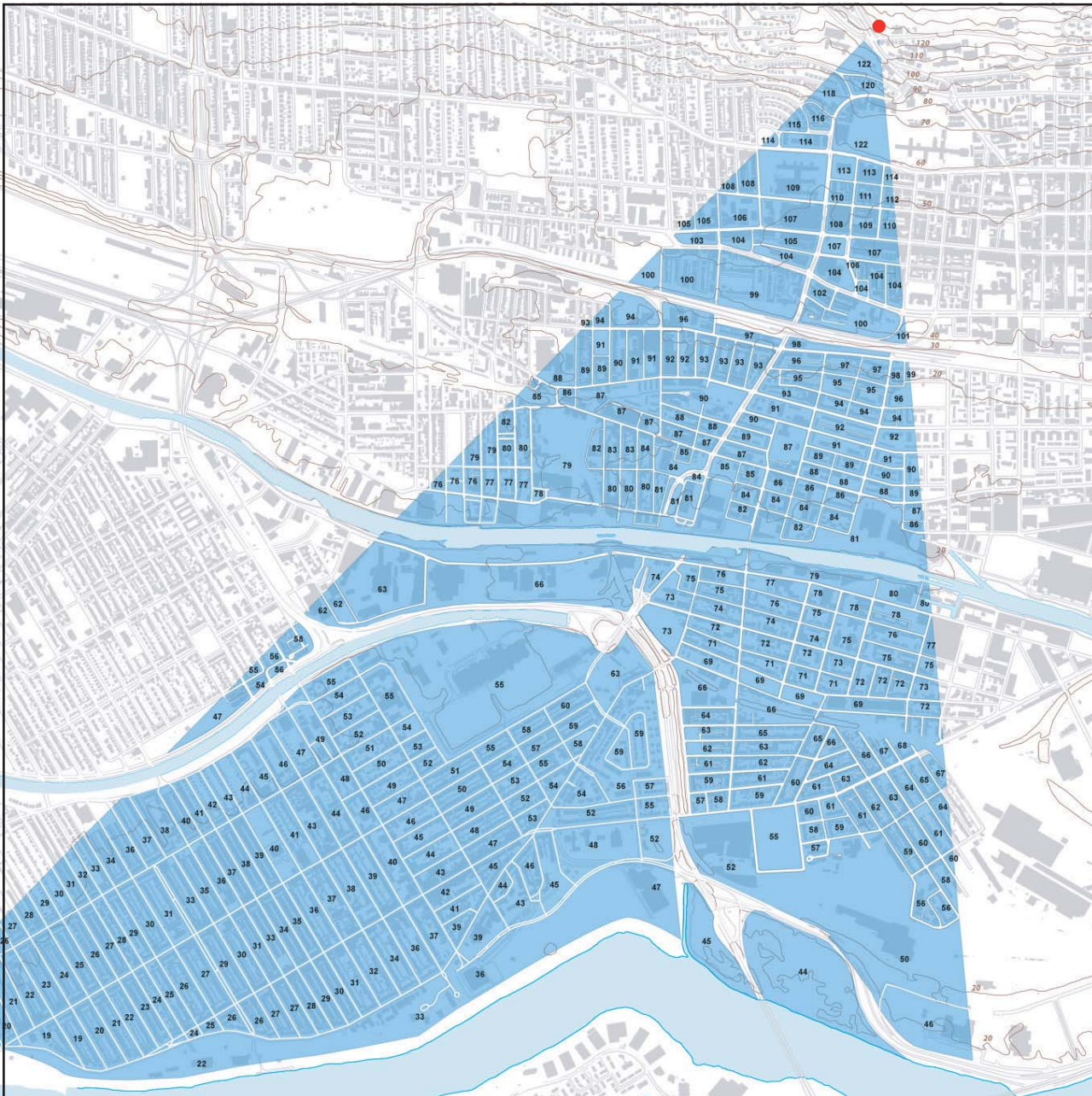


Note :  
 Les cotes altimétriques à l'intérieur des cônes sont exprimées en mètres et correspondent à la valeur la plus basse pour chaque îlot.

Mise en valeur  
 du territoire  
 et du patrimoine

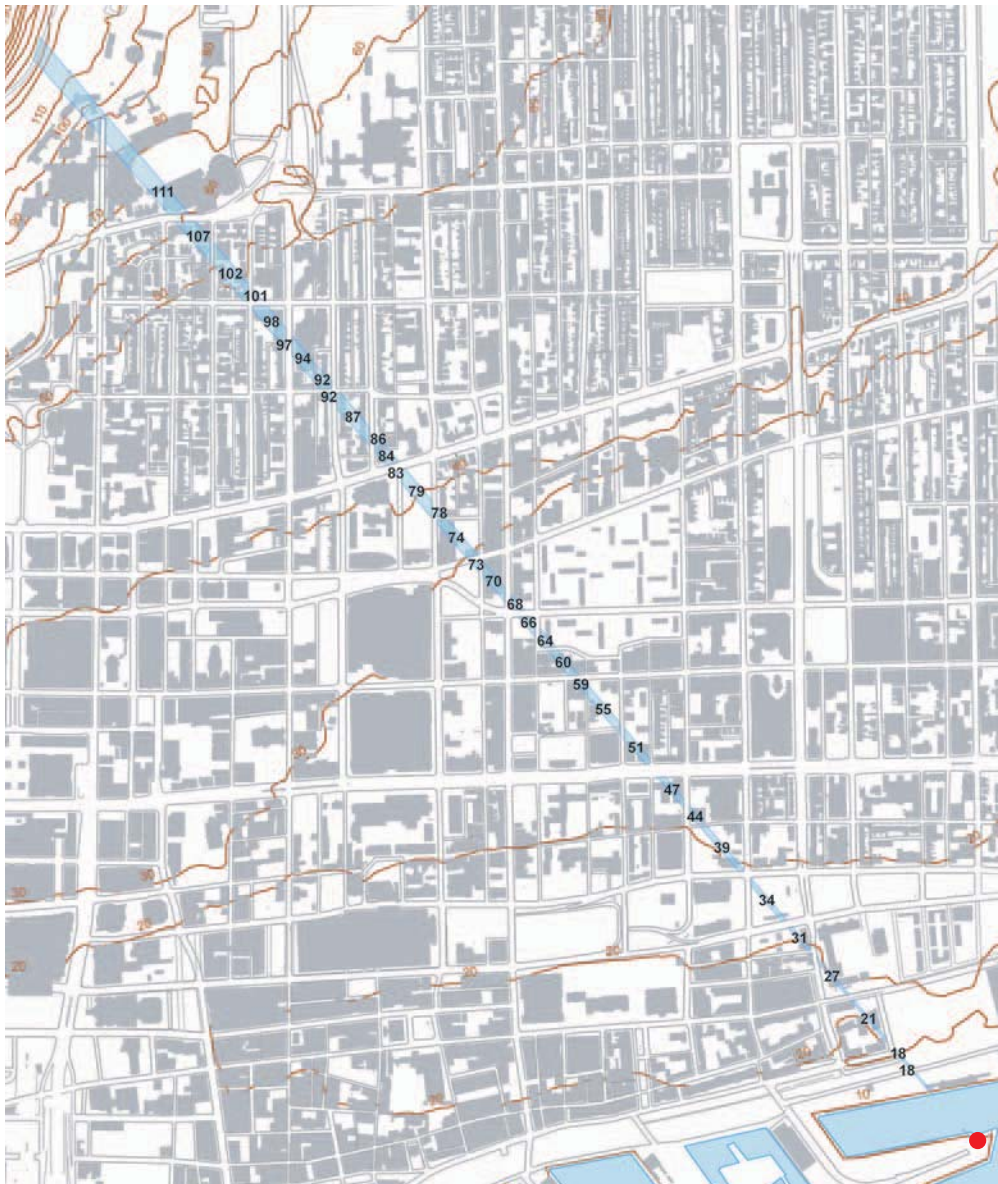


Localisation du point d'observation



Note :  
Les cotes altimétriques à l'intérieur des cônes sont exprimées en mètres et correspondent à la valeur la plus basse pour chaque îlot.

Mise en valeur  
du territoire  
et du patrimoine


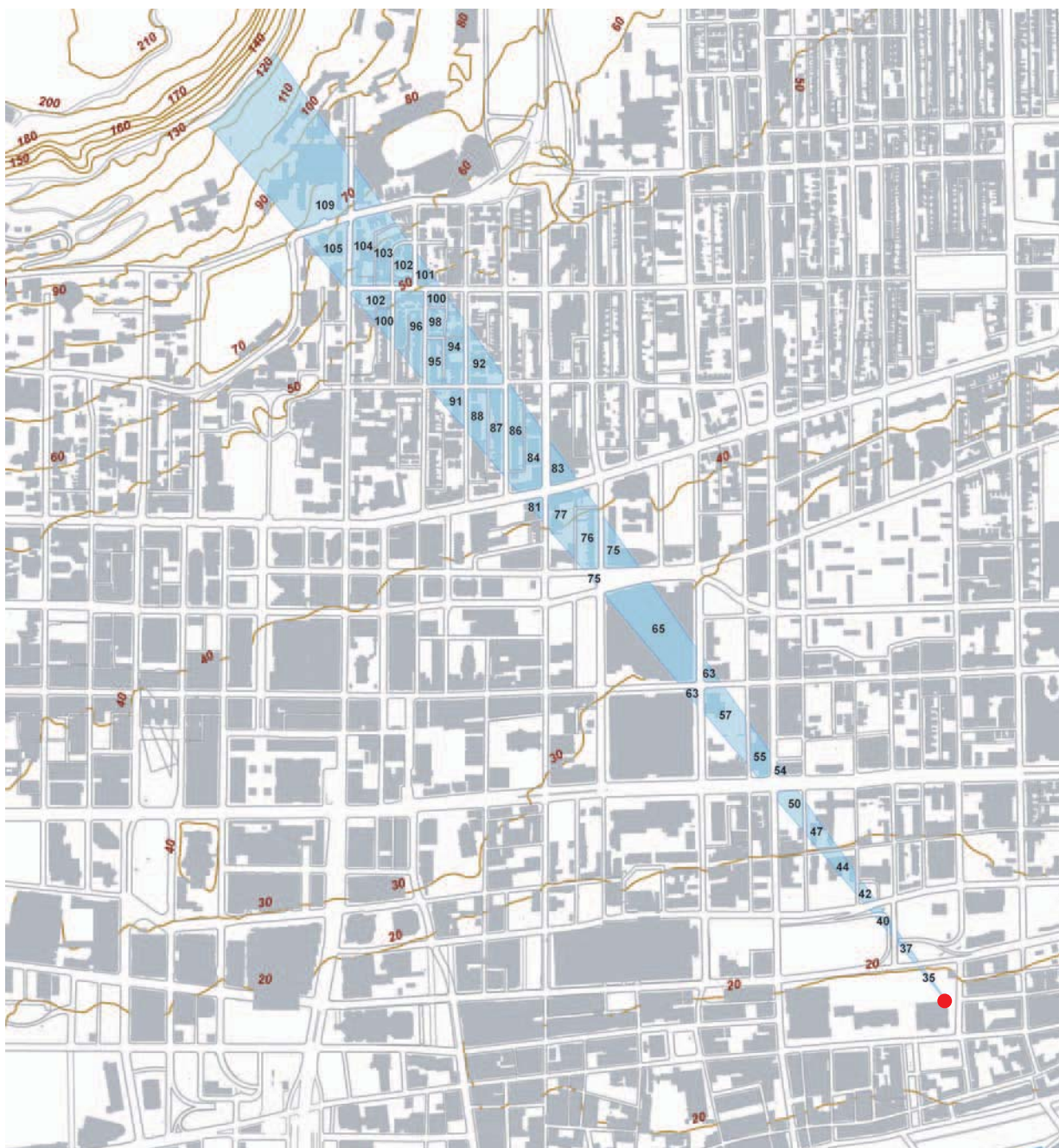


Localisation du point d'observation



Note :  
Les cotes altimétriques à l'intérieur des cônes sont exprimées en mètres et correspondent à la valeur la plus basse pour chaque îlot.

Mise en valeur  
du territoire  
et du patrimoine

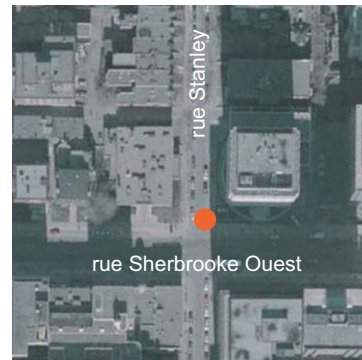


Note :  
Les cotes altimétriques à l'intérieur des cônes sont exprimées en mètres et correspondent à la valeur la plus basse pour chaque îlot.

Mise en valeur  
du territoire  
et du patrimoine



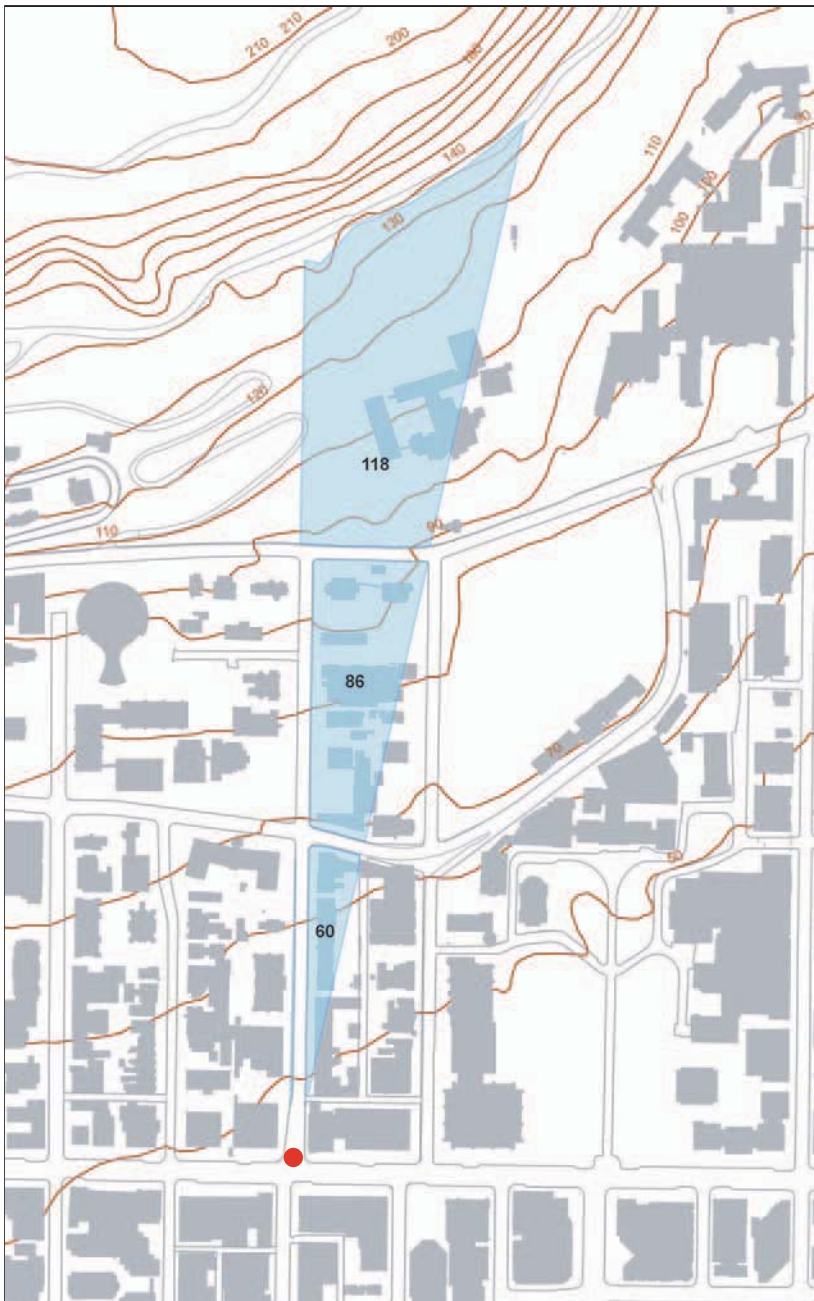
Localisation du point d'observation



Note :  
Les cotes altimétriques à l'intérieur des cônes sont exprimées en mètres et correspondent à la valeur la plus basse pour chaque îlot.

Mise en valeur  
du territoire  
et du patrimoine



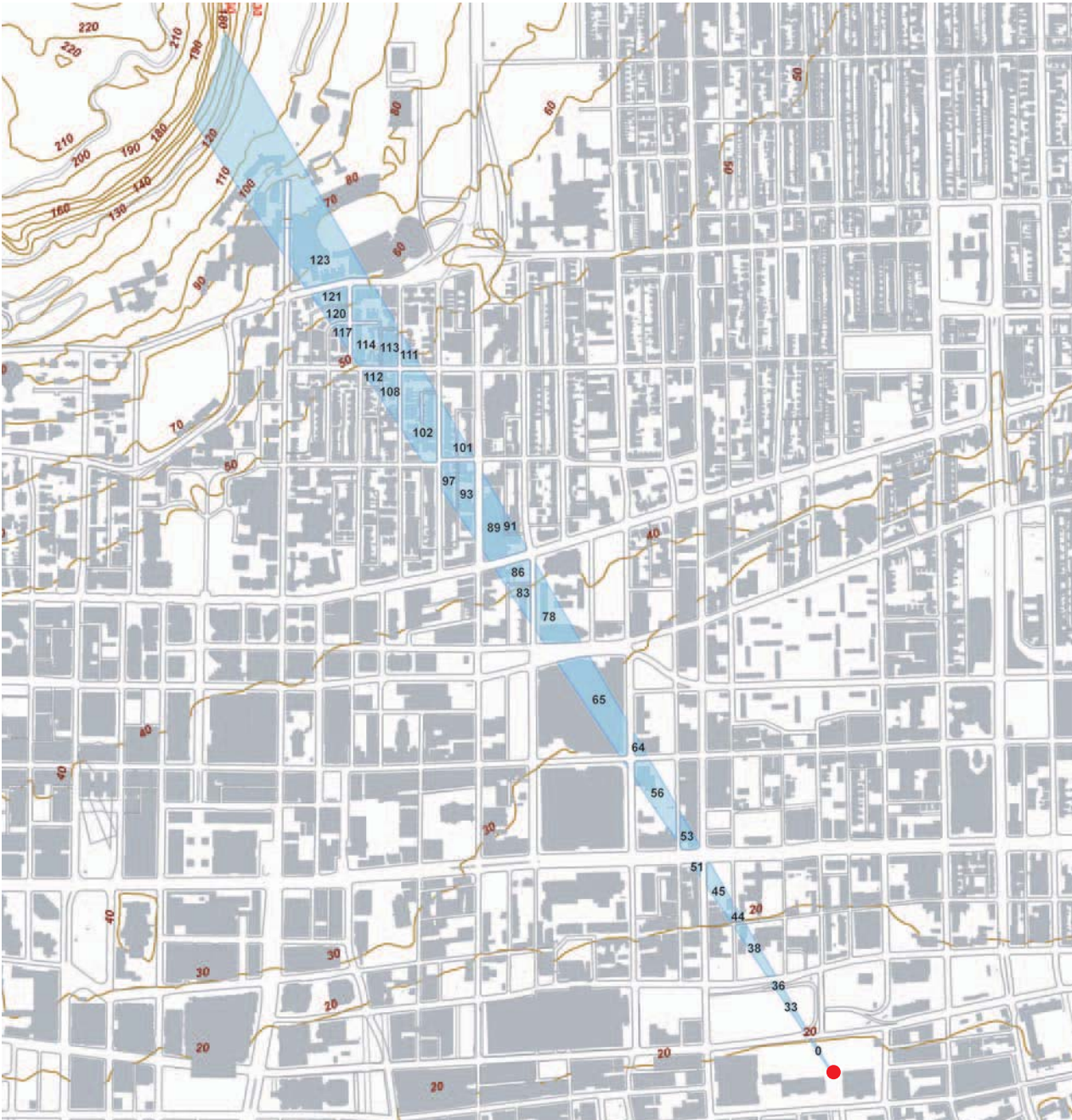


Localisation du point d'observation



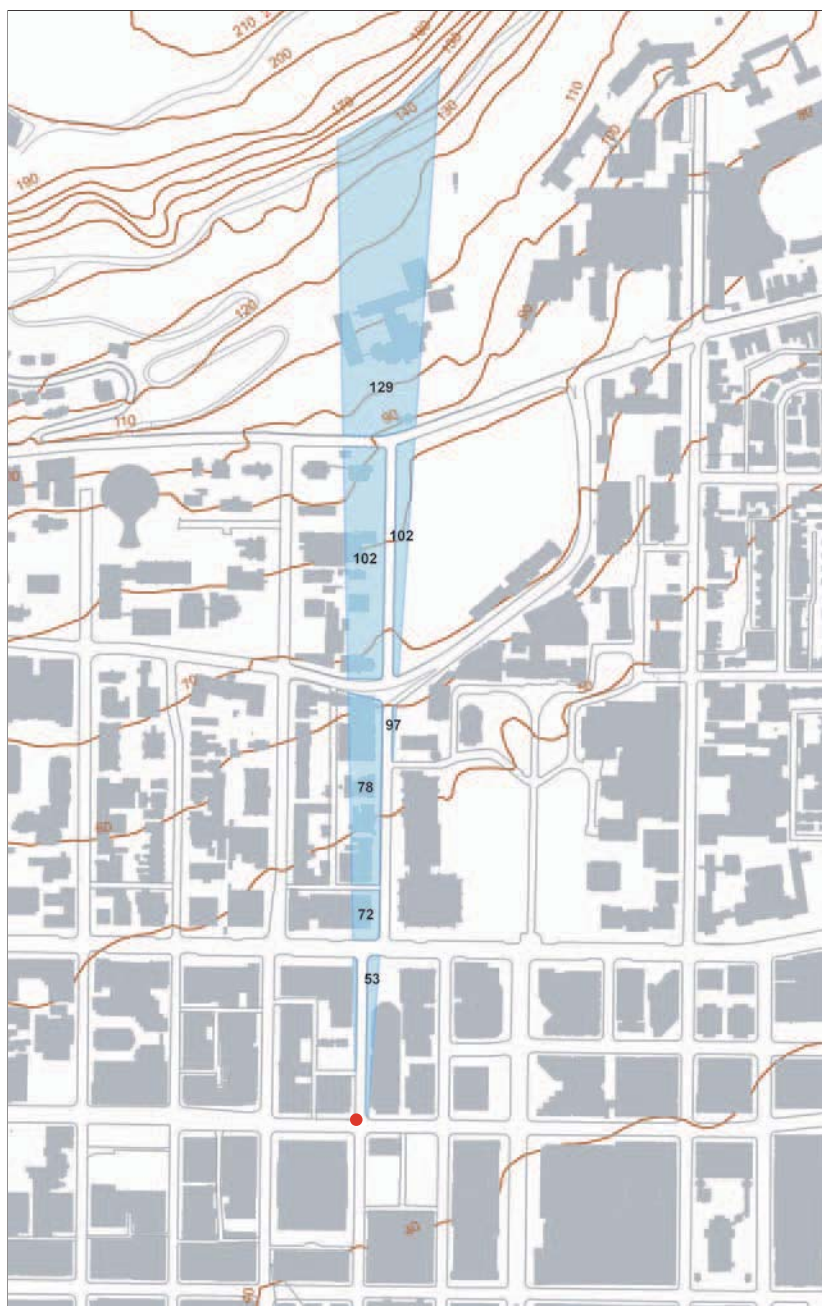
Note :  
Les cotes altimétriques à l'intérieur des cônes sont exprimées en mètres et correspondent à la valeur la plus basse pour chaque îlot.

Mise en valeur  
du territoire  
et du patrimoine



Note :  
Les cotes altimétriques à l'intérieur des cônes sont exprimées en mètres et correspondent à la valeur la plus basse pour chaque îlot.

Mise en valeur  
du territoire  
et du patrimoine


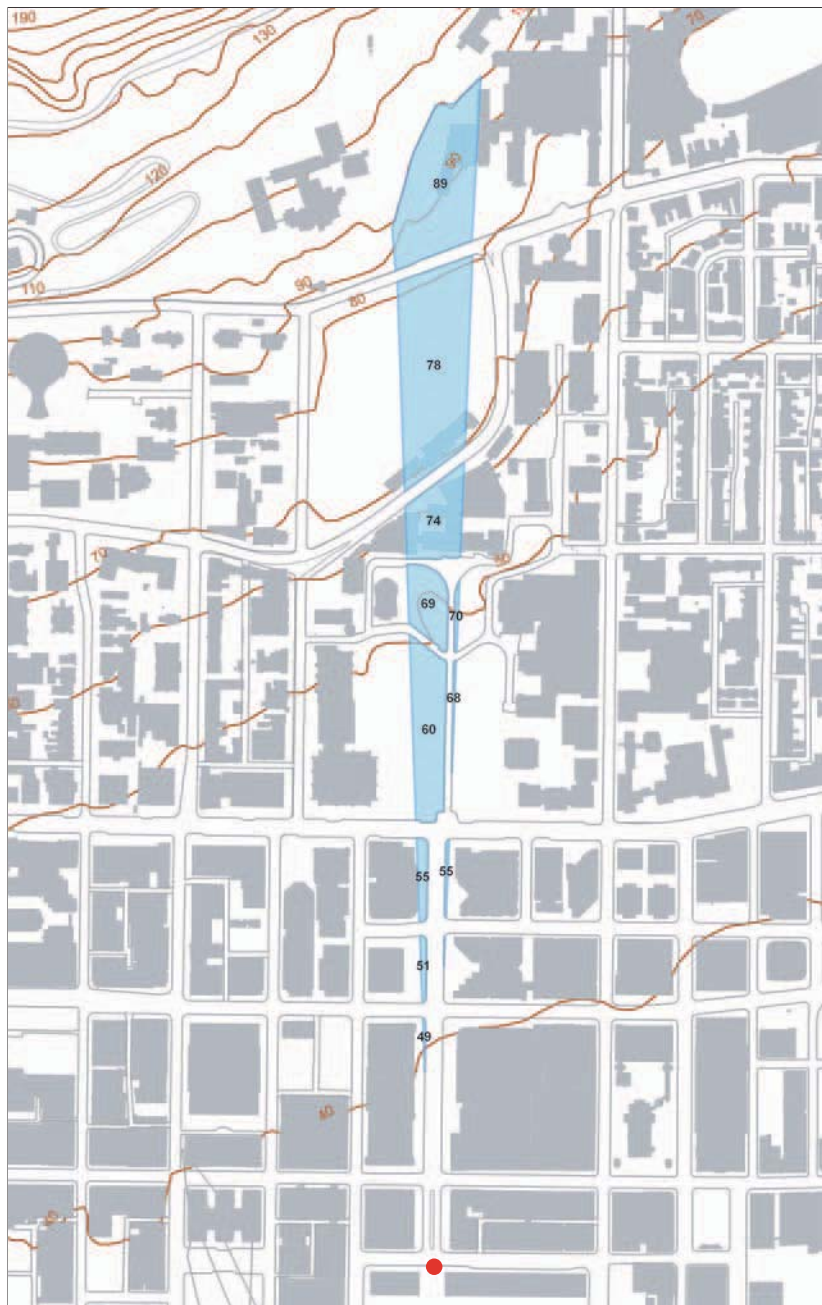


Localisation du point d'observation



Note :  
Les cotes altimétriques à l'intérieur des cônes sont exprimées en mètres et correspondent à la valeur la plus basse pour chaque îlot.

Mise en valeur  
du territoire  
et du patrimoine

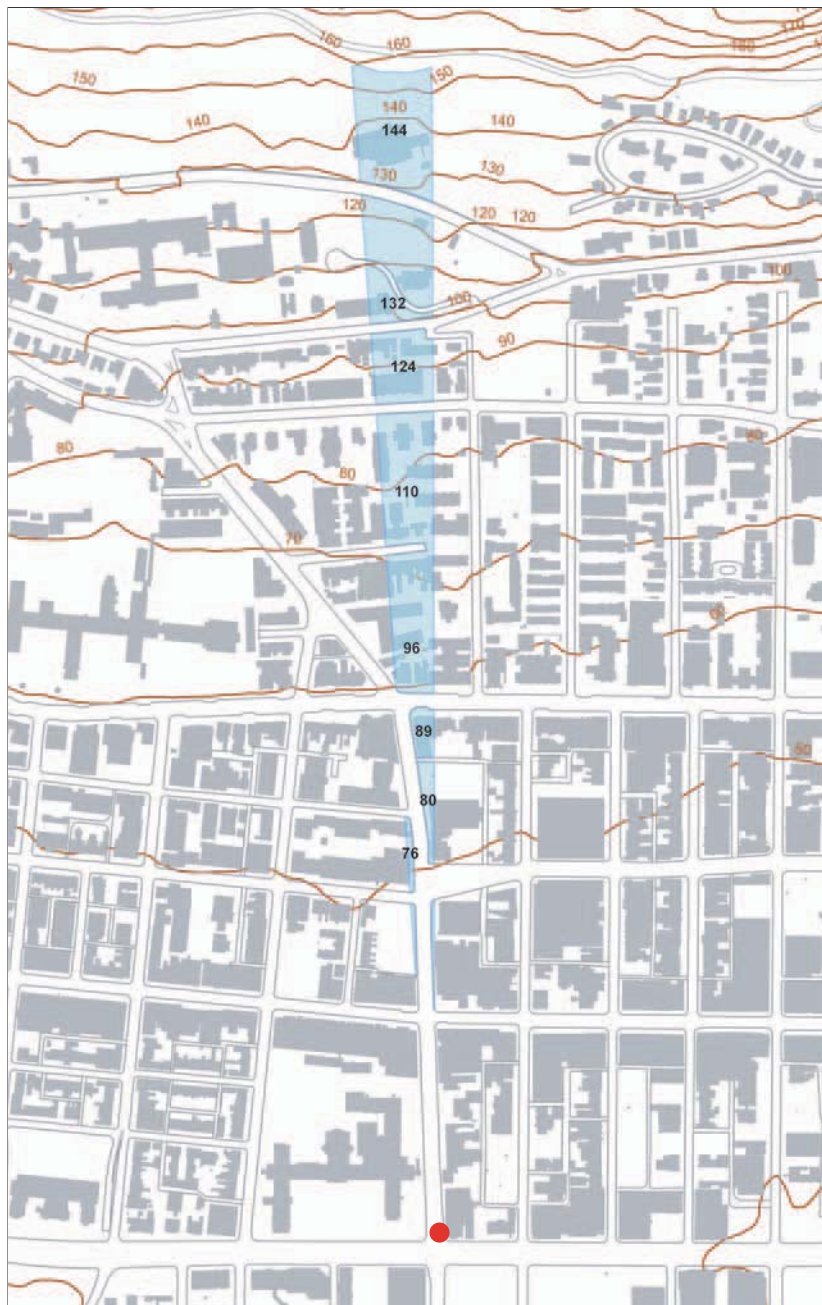


Localisation du point d'observation

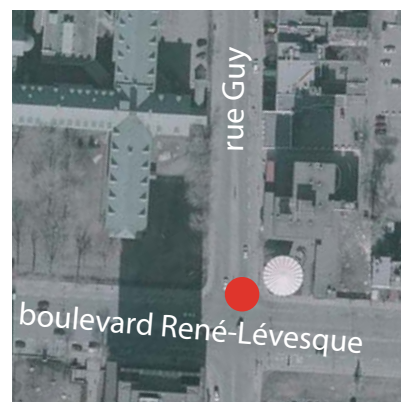


Note :  
Les cotes altimétriques à l'intérieur des cônes sont exprimées en mètres et correspondent à la valeur la plus basse pour chaque îlot.

Mise en valeur  
du territoire  
et du patrimoine

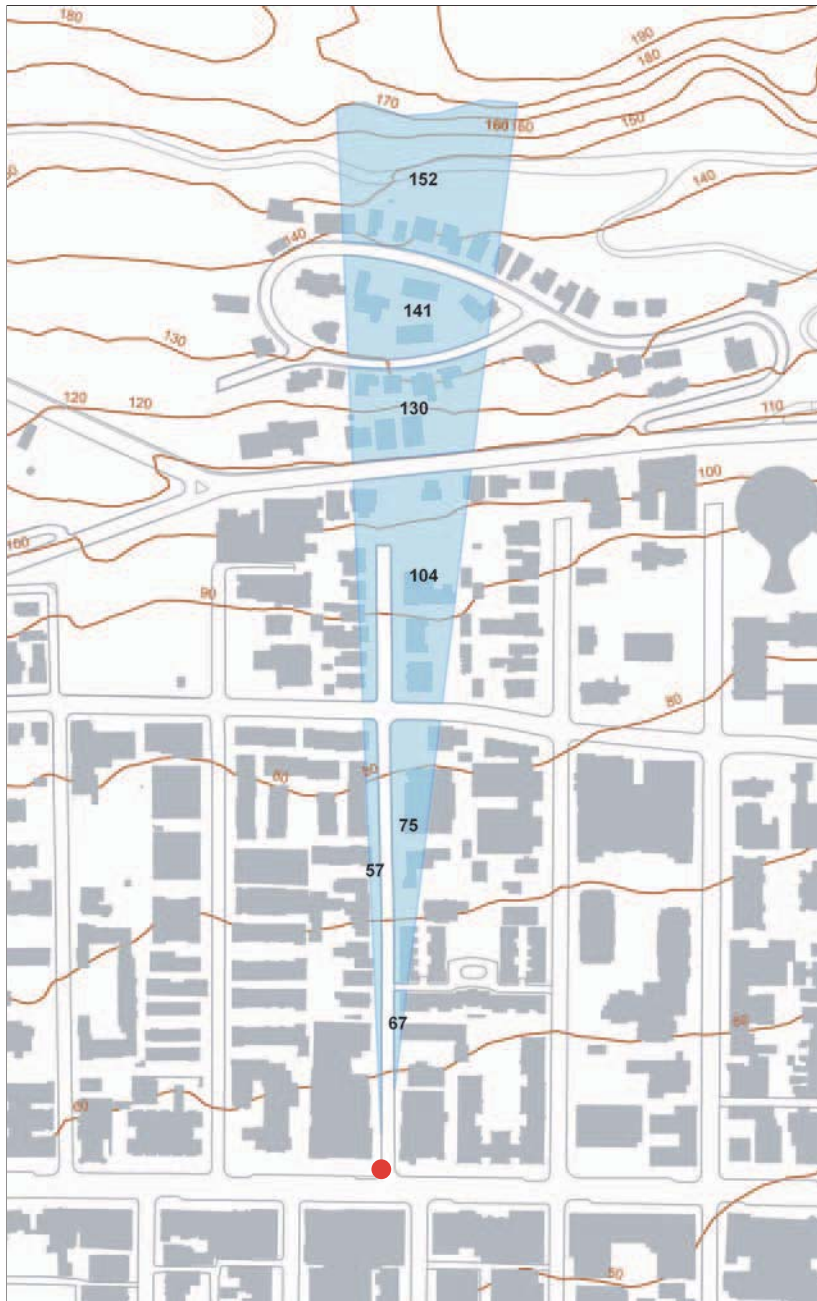


Localisation du point d'observation



Note :  
Les cotes altimétriques à l'intérieur des cônes sont exprimées en mètres et correspondent à la valeur la plus basse pour chaque îlot.

Mise en valeur  
du territoire  
et du patrimoine



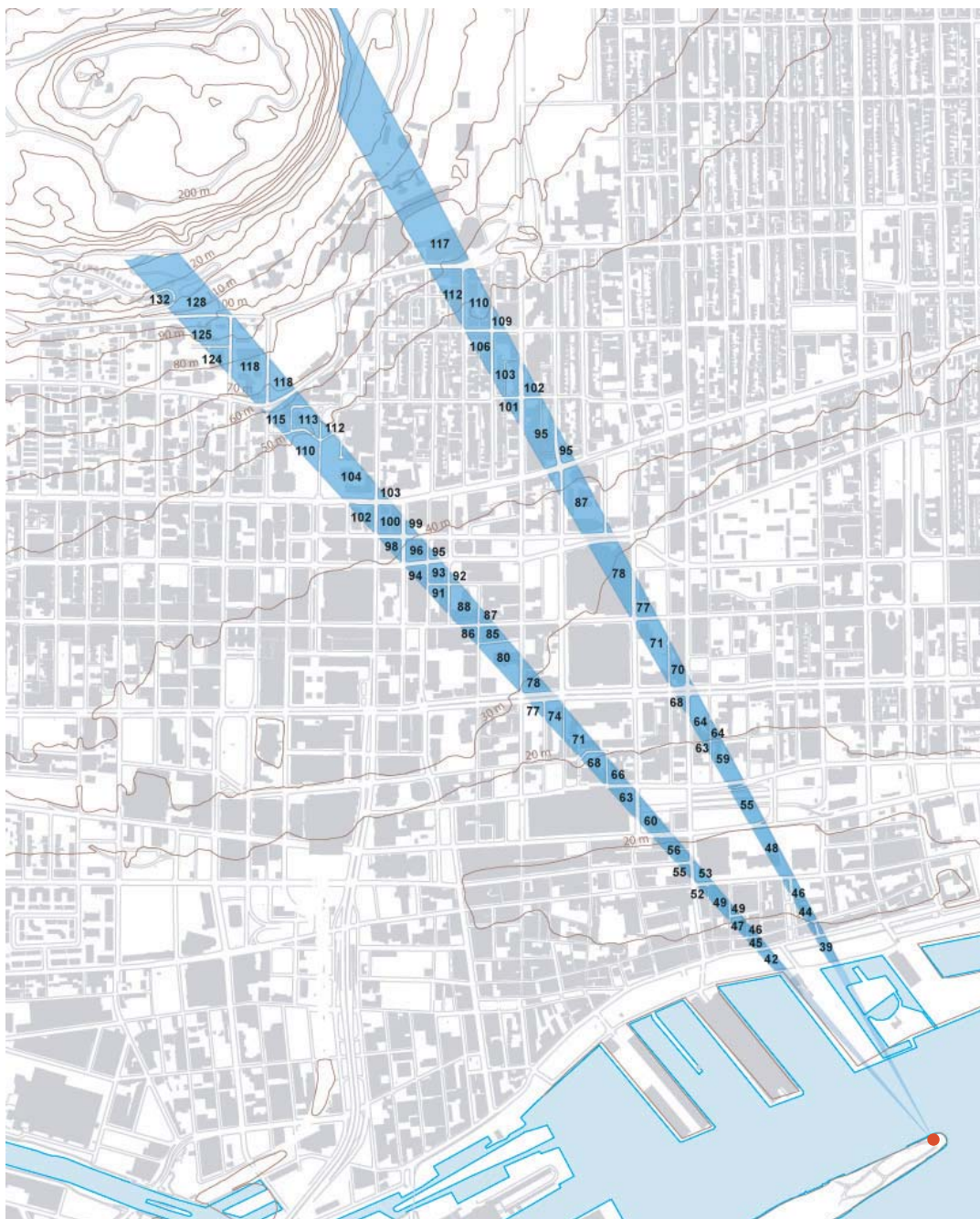
Localisation du point d'observation




Note :  
Les cotes altimétriques à l'intérieur des cônes sont exprimées en mètres et correspondent à la valeur la plus basse pour chaque îlot.

Mise en valeur  
du territoire  
et du patrimoine

## Belvédère de la pointe du parc de la Cité-du-Havre

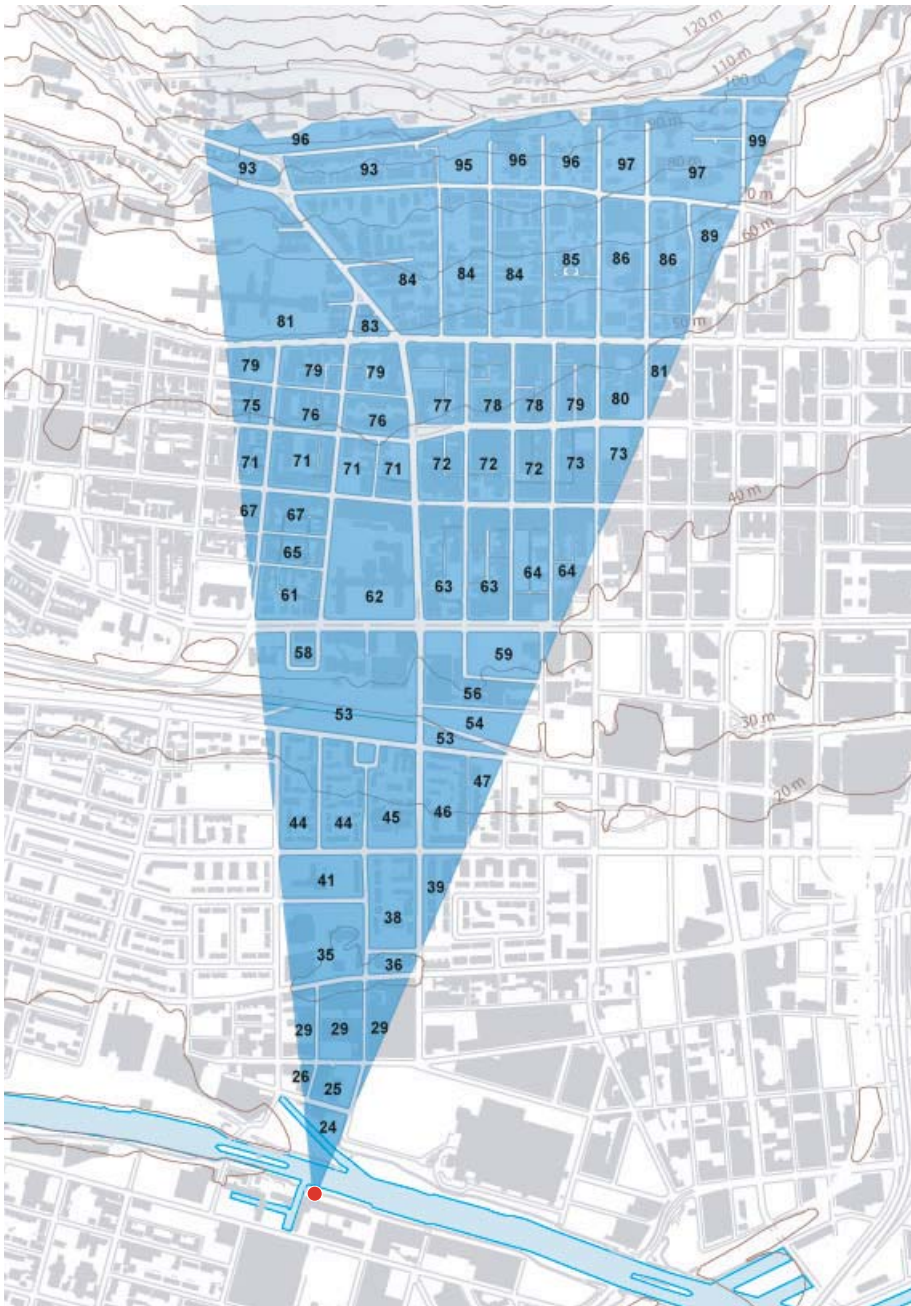


Localisation du point d'observation



Note :  
Les cotes altimétriques à l'intérieur des cônes sont exprimées en mètres et correspondent à la valeur la plus basse pour chaque îlot.

Mise en valeur  
du territoire  
et du patrimoine



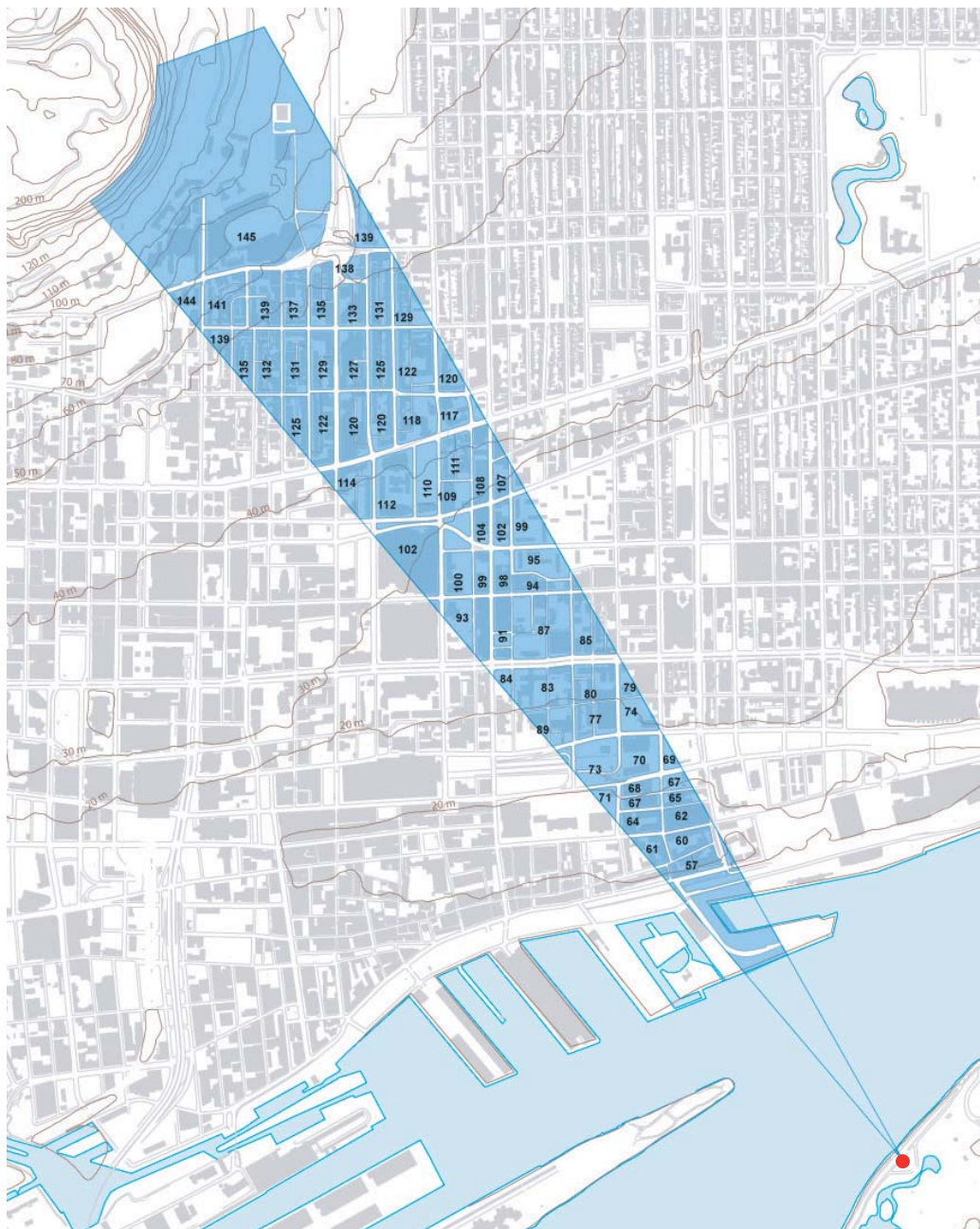
Localisation du point d'observation



Note :  
 Les cotes altimétriques à l'intérieur des cônes sont exprimées en mètres et correspondent à la valeur la plus basse pour chaque îlot.

Mise en valeur  
 du territoire  
 et du patrimoine



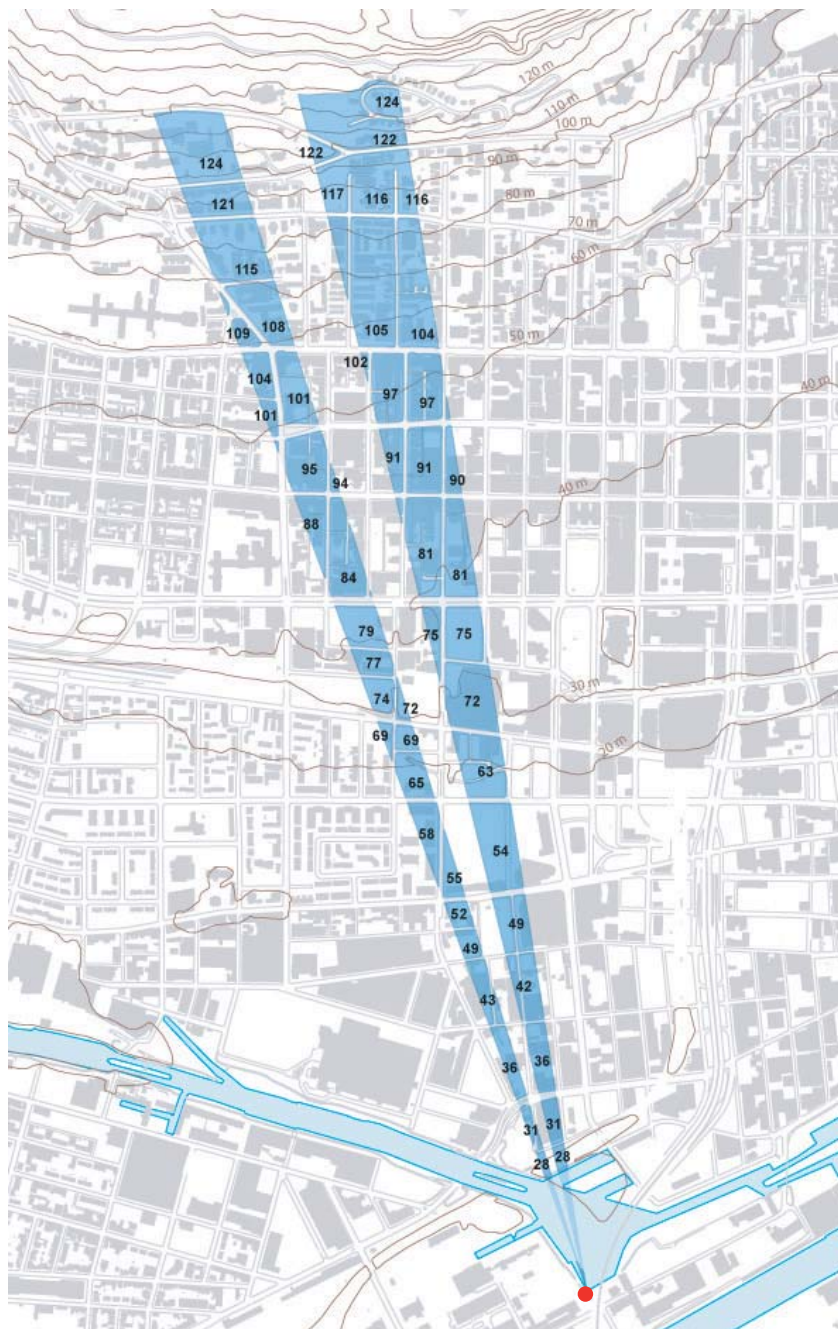


Localisation du point d'observation



Note :  
Les cotes altimétriques à l'intérieur des cônes sont exprimées en mètres et correspondent à la valeur la plus basse pour chaque îlot.

Mise en valeur  
du territoire  
et du patrimoine



Localisation du point d'observation



Note :  
Les cotes altimétriques à l'intérieur des cônes sont exprimées en mètres et correspondent à la valeur la plus basse pour chaque îlot.

Mise en valeur  
du territoire  
et du patrimoine