

BOULEVARD RENÉ-LÉVESQUE

RUE DE LA GAUCHETIÈRE

RUE SAINTE-ELIZABETH

RUE SANGUINET

- RADIO-ONCOLOGIE

SS -5
NOUVEAU -2,55 m

45,31


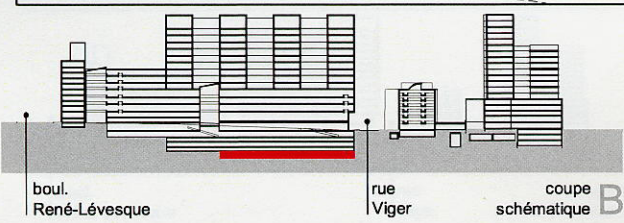
105,07

RUE VIGER

RUE SAINT-DENIS

RUE SAINT-ANTOINE

Plan projeté niveau **SS-5**
Nouveau pavillon



— ligne de lot | selon cadastre 1967
 — ligne de bâtiment | nouvelle surface construite
 - - - - - ligne de bâtiment | projection en hauteur

échelle 1:1000
 27 mars 2006

PROJET CHUM 2010 VERSION PRÉLIMINAIRE
 YELLE • MAILLÉ • BIRTZ • BASTIEN • CORRIVEAU • GIRARD ARCHITECTES

BOULEVARD RENÉ-LÉVESQUE

RUE SAINTE-ELIZABETH

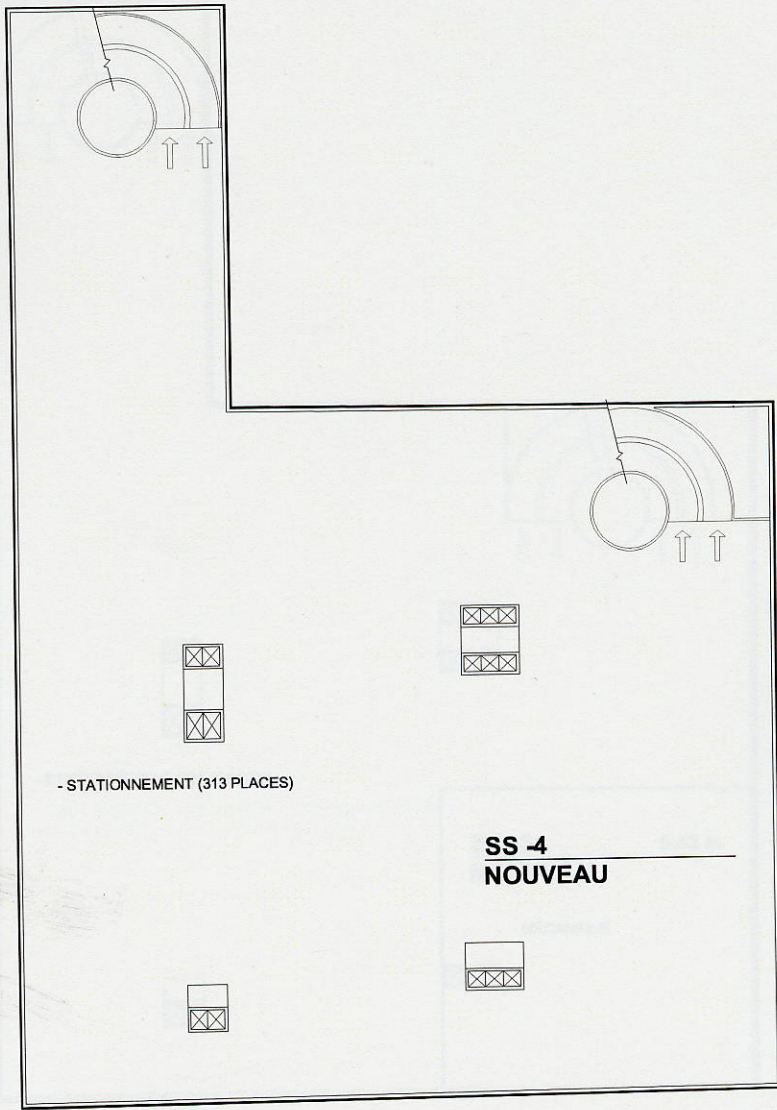
RUE SANGUINET

RUE DE LA GAUCHETIÈRE

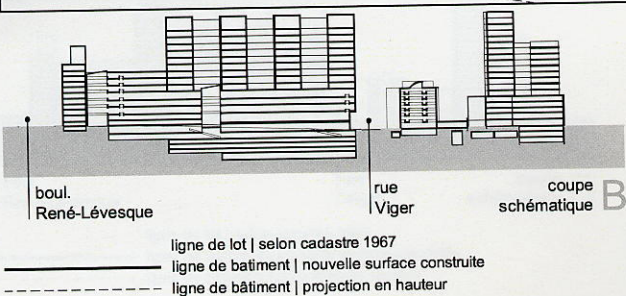
RUE VIGER

RUE SAINT-DENIS


RUE SAINT-ANTOINE



Plan projeté niveau **SS-4**
Nouveau pavillon



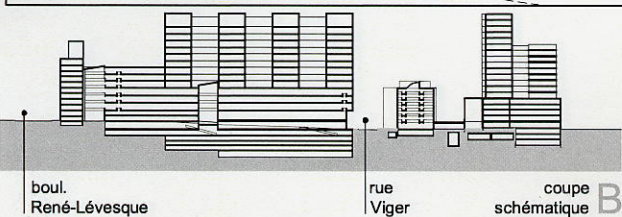
échelle 1:1000
27 mars 2006



PROJET CHUM 2010 VERSION PRÉLIMINAIRE
YELLE • MAILLÉ • BIRTZ • BASTIEN • CORRIVEAU • GIRARD ARCHITECTES




Plan projeté niveau **SS-3**
Nouveau pavillon



— ligne de lot | selon cadastre 1967
 — ligne de bâtiment | nouvelle surface construite
 - - - - - ligne de bâtiment | projection en hauteur

échelle 1:1000
 27 mars 2006



PROJET CHUM 2010 VERSION PRÉLIMINAIRE
 YELLE • MAILLÉ • BIRTZ • BASTIEN • CORRIVEAU • GIRARD ARCHITECTES

BOULEVARD RENÉ-LÉVESQUE

RUE SAINTE-ELIZABETH


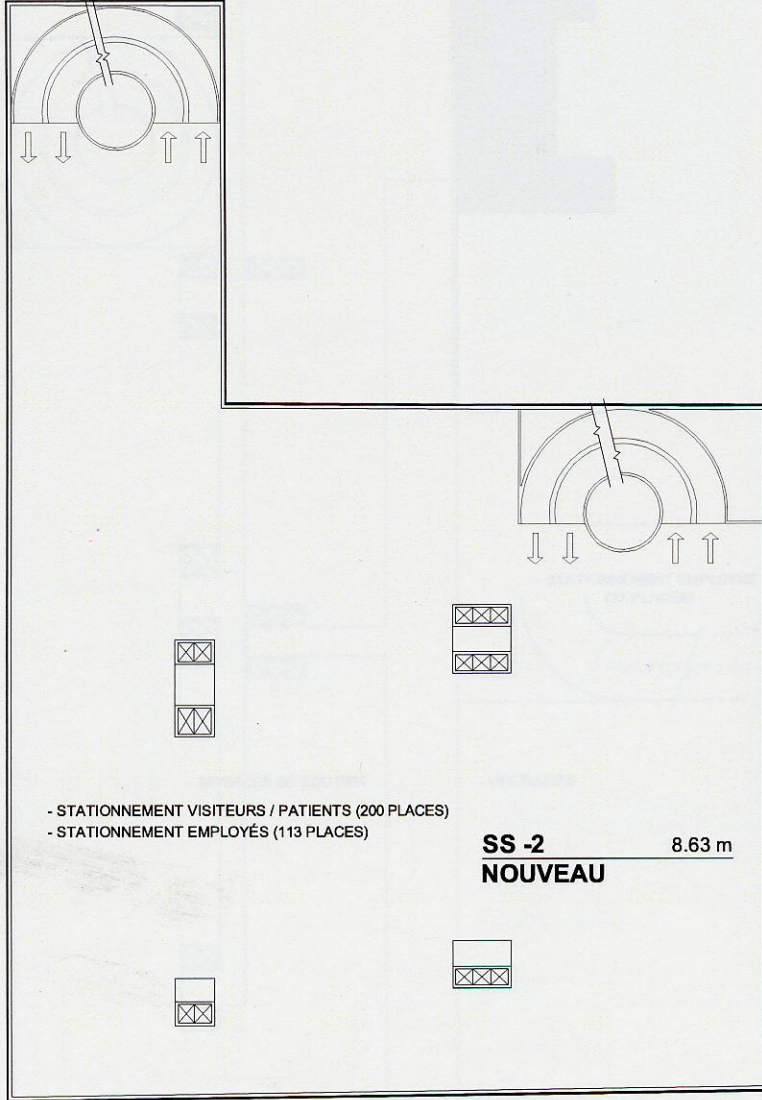
RUE SANGUINET

RUE DE LA GAUCHETIÈRE


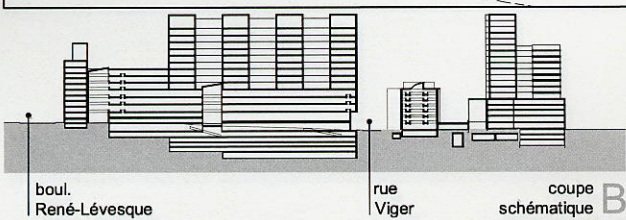
RUE VIGER

RUE SAINT-DENIS

RUE SAINT-ANTOINE

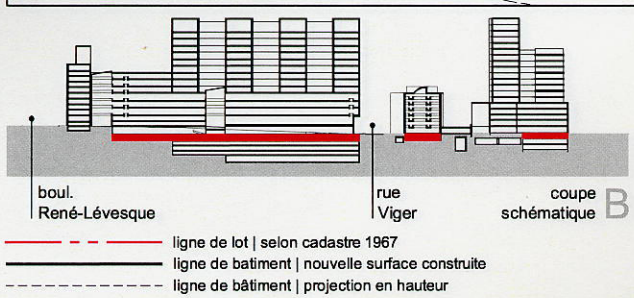
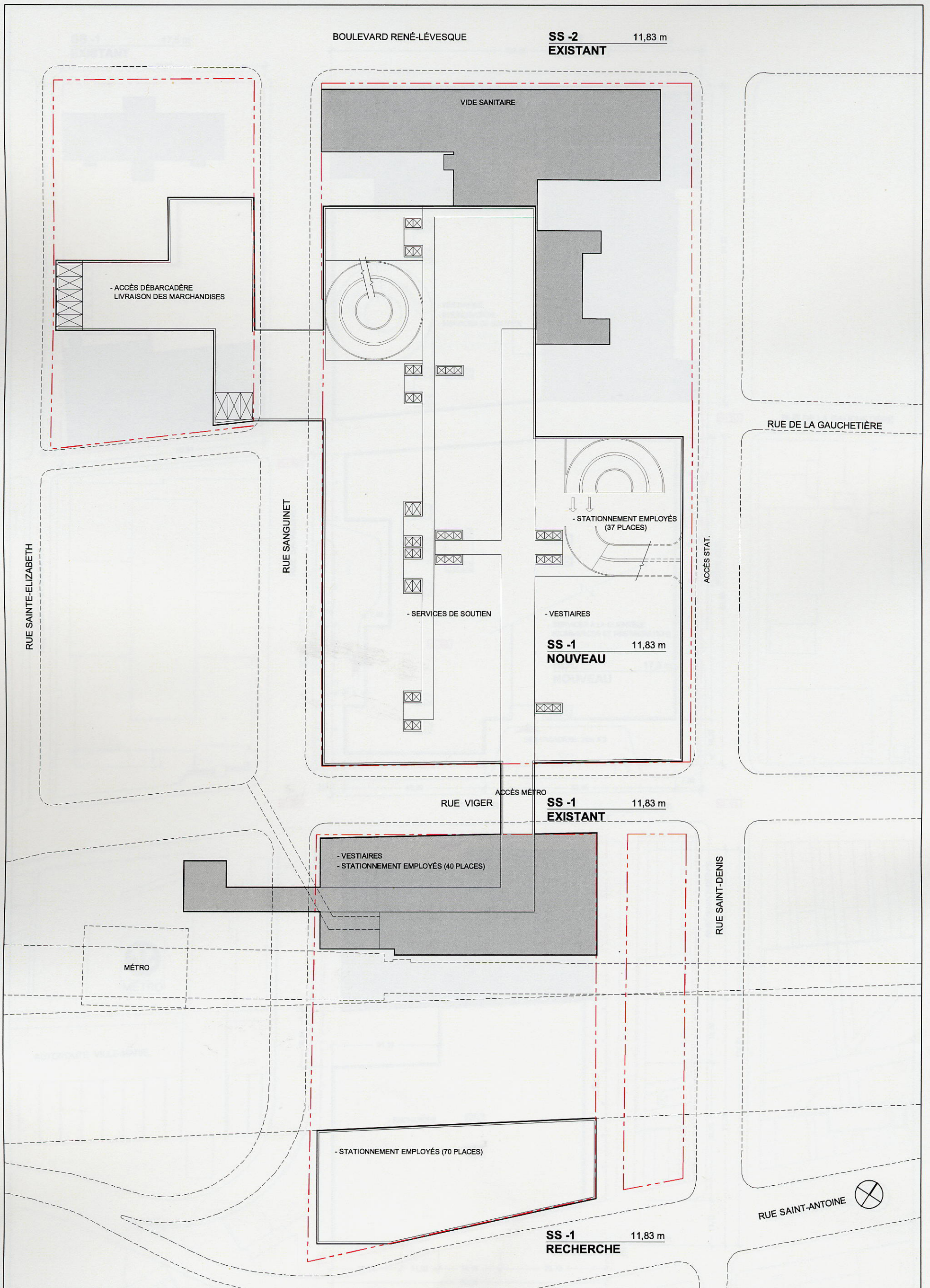


Plan projeté niveau **SS-2**
Nouveau pavillon



échelle 1:1000
27 mars 2006

PROJET CHUM 2010 VERSION PRÉLIMINAIRE
YELLE • MAILLÉ • BIRTZ • BASTIEN • CORRIVEAU • GIRARD ARCHITECTES

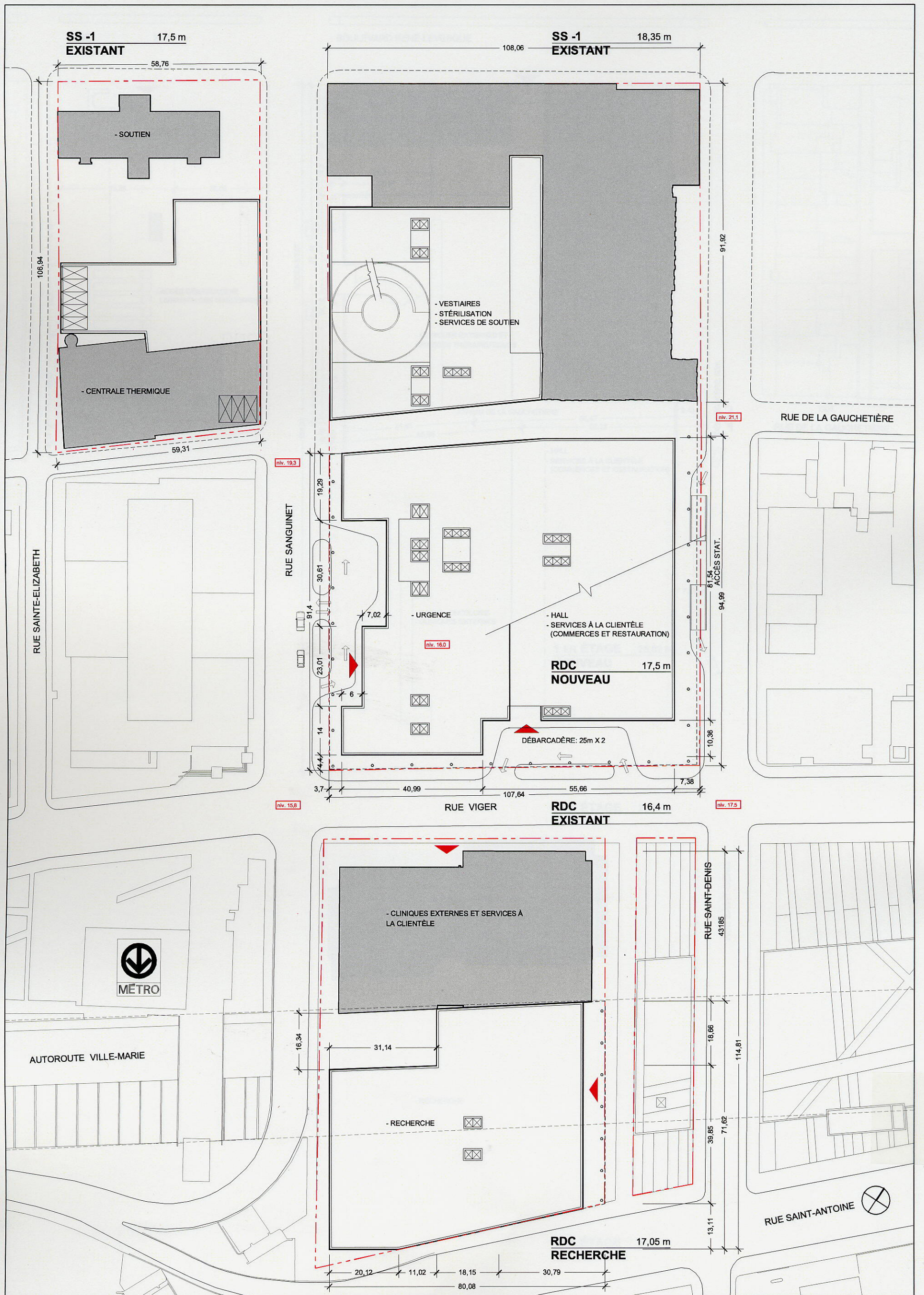


échelle 1:1000
27 mars 2006

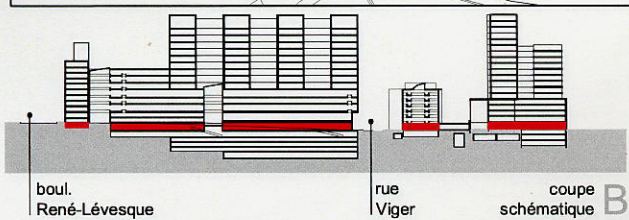


Plan projeté niveau **SS-1**
Nouveau pavillon

PROJET CHUM 2010 VERSION PRÉLIMINAIRE
YELLE • MAILLÉ • BIRTZ • BASTIEN • CORRIVEAU • GIRARD ARCHITECTES

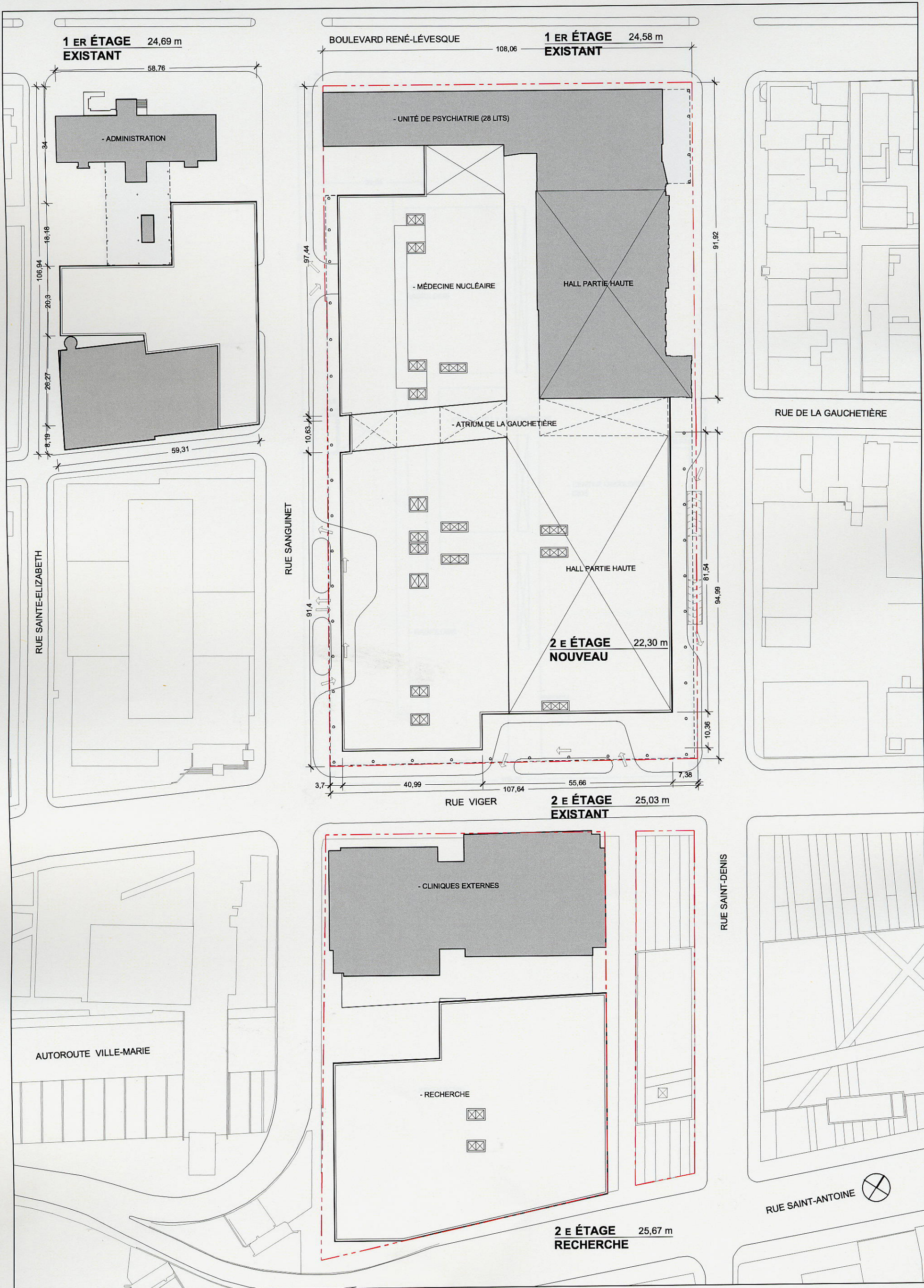


Plan projeté niveau **RDC**
Nouveau pavillon

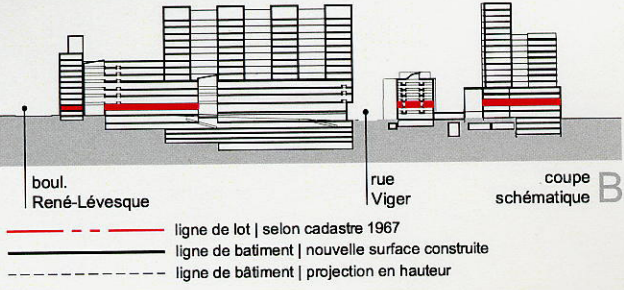


échelle 1:1000
27 mars 2006

PROJET CHUM 2010 VERSION PRÉLIMINAIRE
YELLE • MAILLÉ • BIRTZ • BASTIEN • CORRIVEAU • GIRARD ARCHITECTES

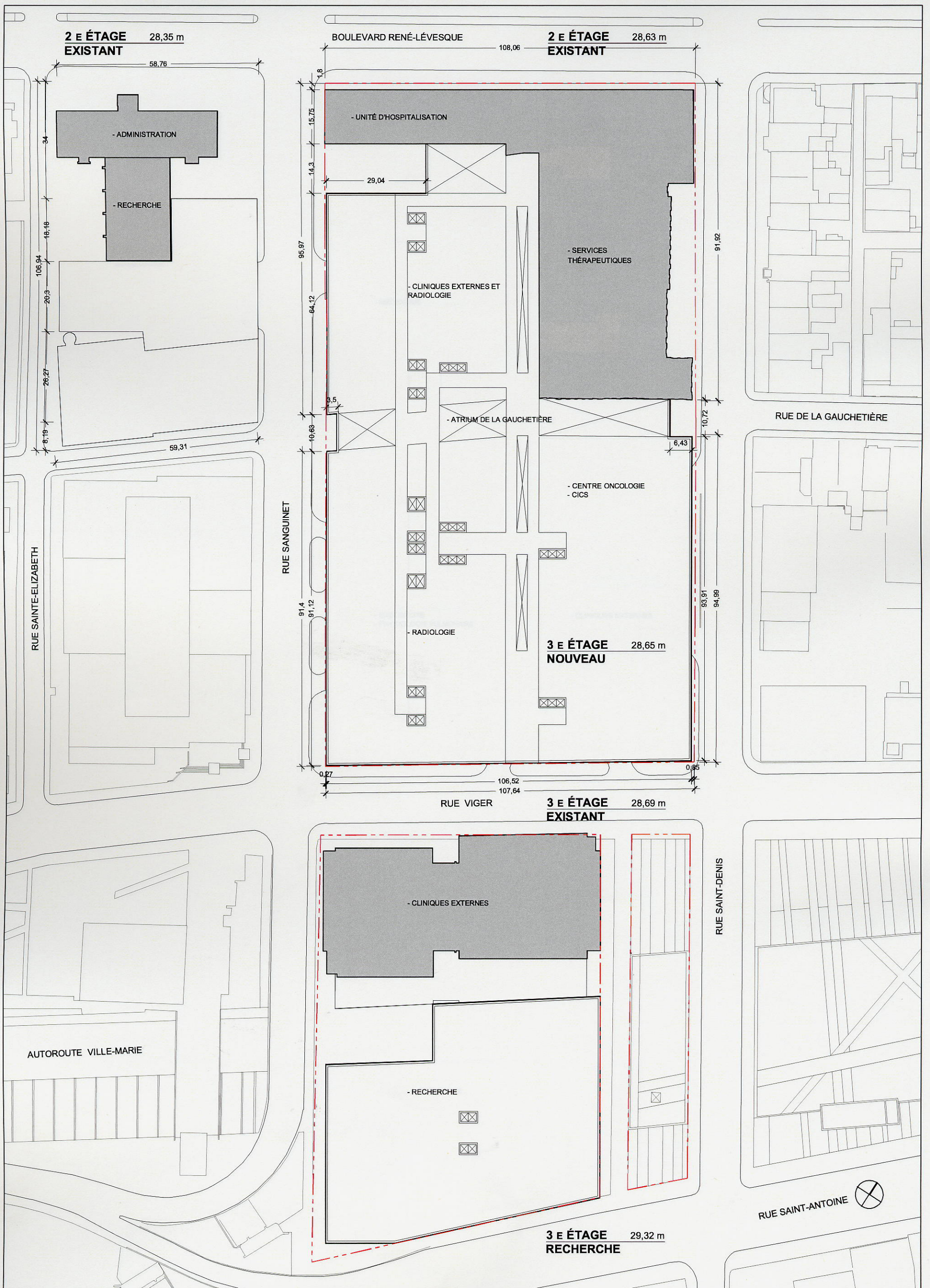


Plan projeté niveau 2
Nouveau pavillon 2

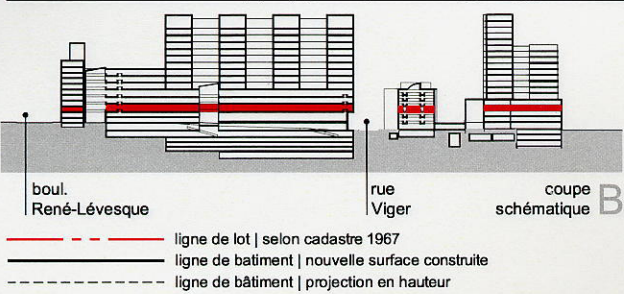


échelle 1:1000
27 mars 2006

PROJET CHUM 2010 VERSION PRÉLIMINAIRE
YELLE • MAILLÉ • BIRTZ • BASTIEN • CORRIVEAU • GIRARD ARCHITECTES

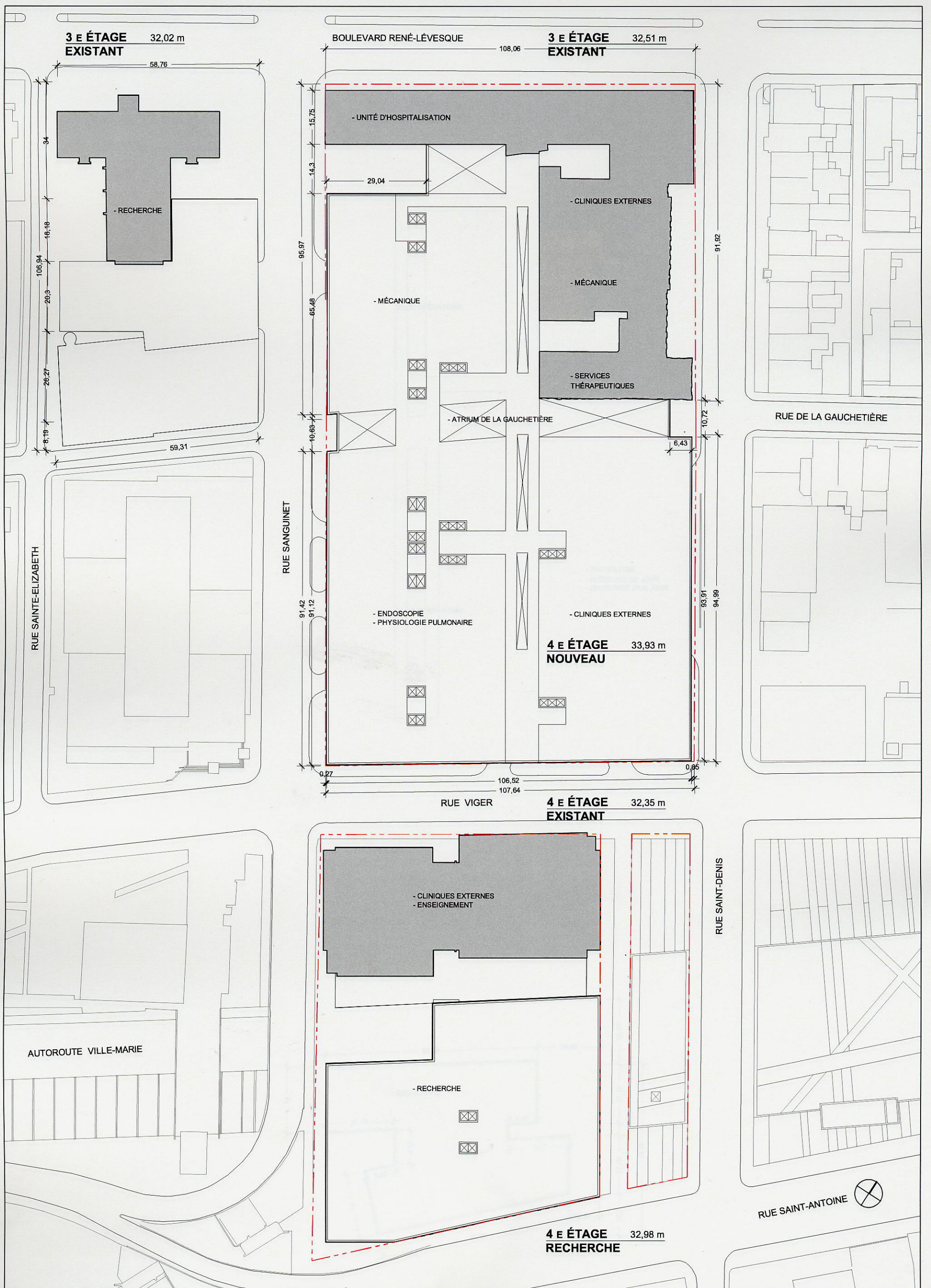


Plan projeté niveau 3
Nouveau pavillon 3

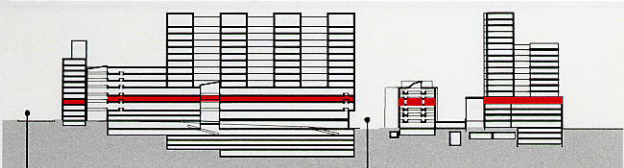


échelle 1:1000
27 mars 2006

PROJET CHUM 2010 VERSION PRÉLIMINAIRE
YELLE • MAILLÉ • BIRTZ • BASTIEN • CORRIVEAU • GIRARD ARCHITECTES



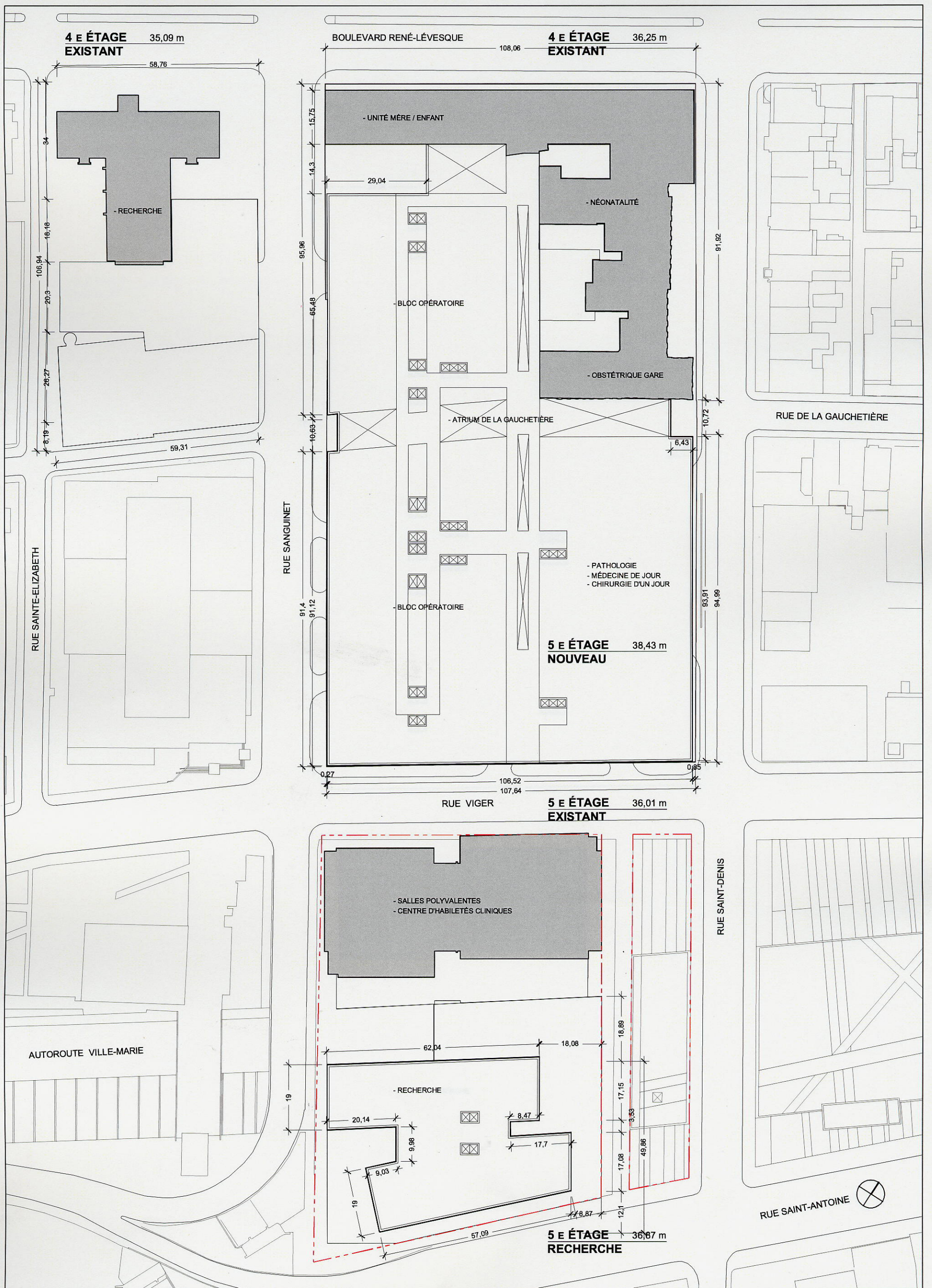
Plan projeté niveau 4
Nouveau pavillon 4



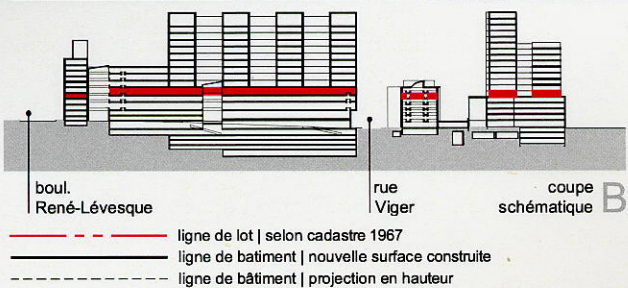
— ligne de lot | selon cadastre 1967
 — ligne de bâtiment | nouvelle surface construite
 - - - - - ligne de bâtiment | projection en hauteur

échelle 1:1000
 27 mars 2006


PROJET CHUM 2010 VERSION PRÉLIMINAIRE
 YELLE • MAILLÉ • BIRTZ • BASTIEN • CORRIVEAU • GIRARD ARCHITECTES



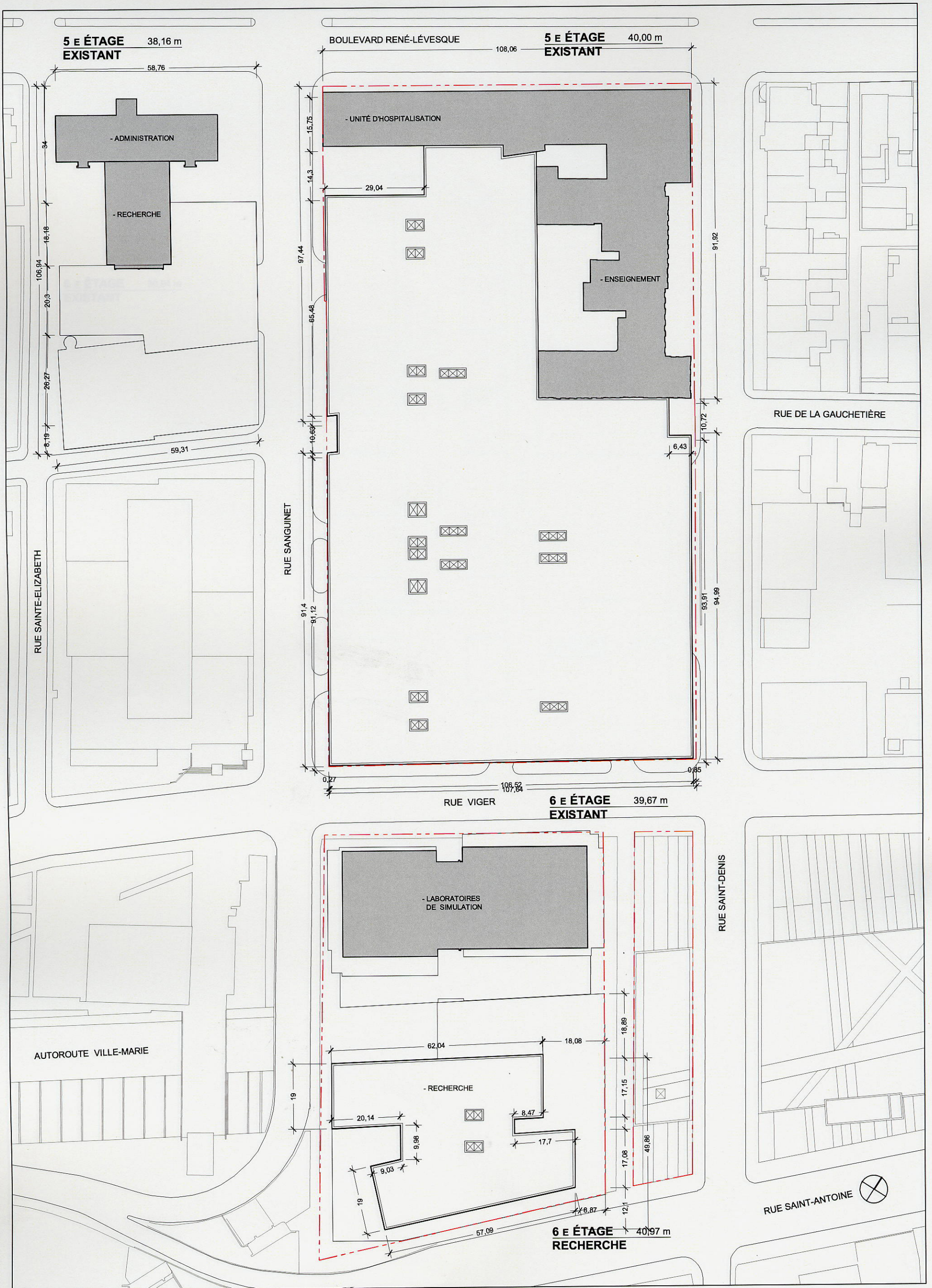
Plan projeté niveau **5**
Nouveau pavillon



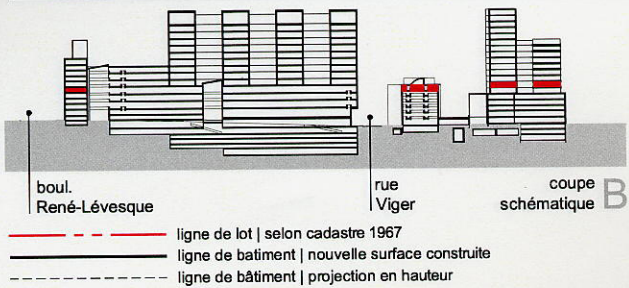
échelle 1:1000
27 mars 2006



PROJET CHUM 2010 VERSION PRÉLIMINAIRE
YELLE • MAILLÉ • BIRTZ • BASTIEN • CORRIVEAU • GIRARD ARCHITECTES

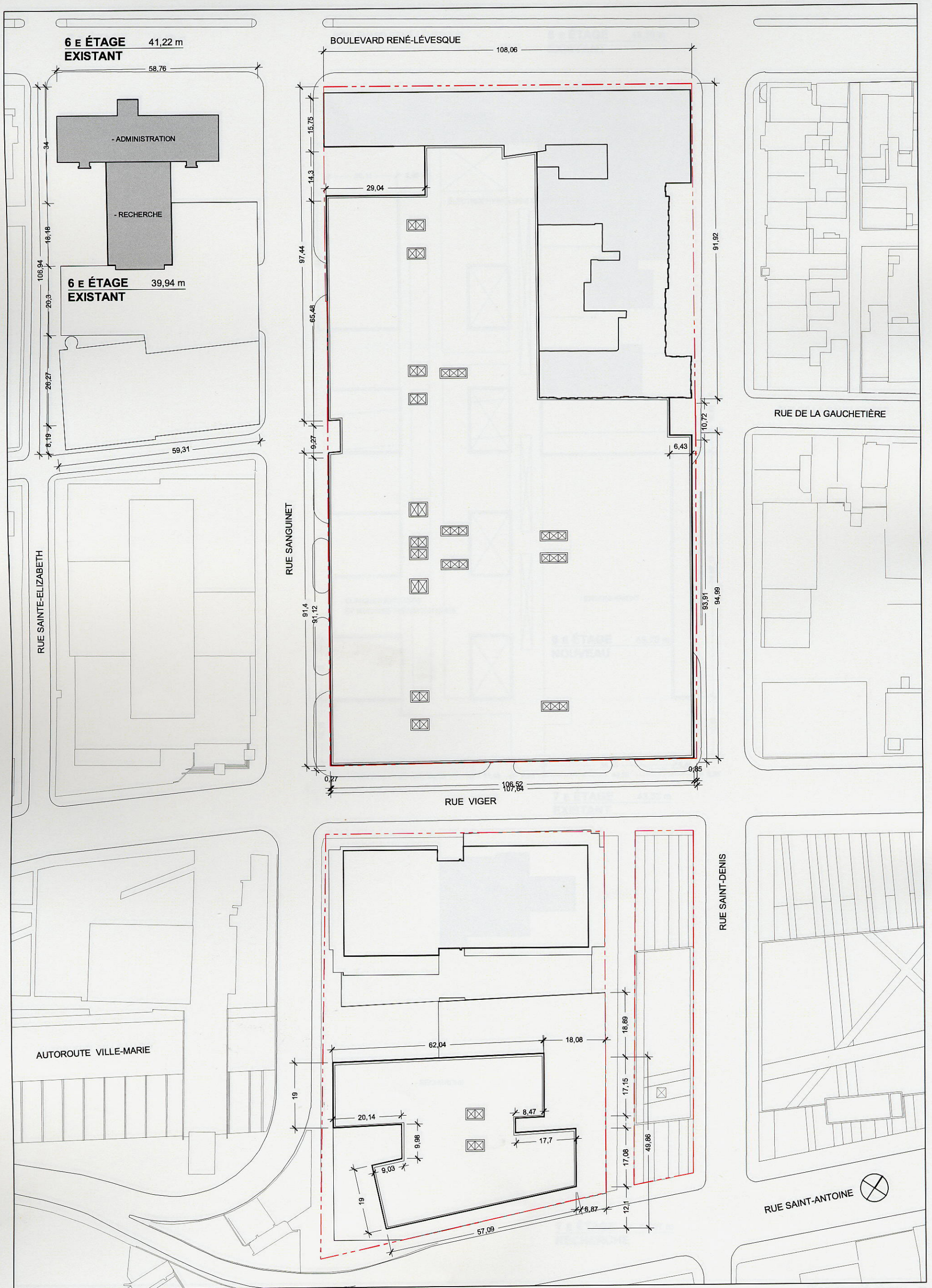


Plan projeté niveau 5.1

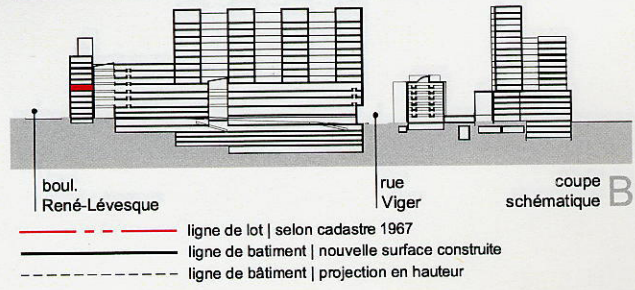


échelle 1:1000
27 mars 2006


PROJET CHUM 2010 VERSION PRÉLIMINAIRE
YELLE • MAILLÉ • BIRTZ • BASTIEN • CORRIVEAU • GIRARD ARCHITECTES



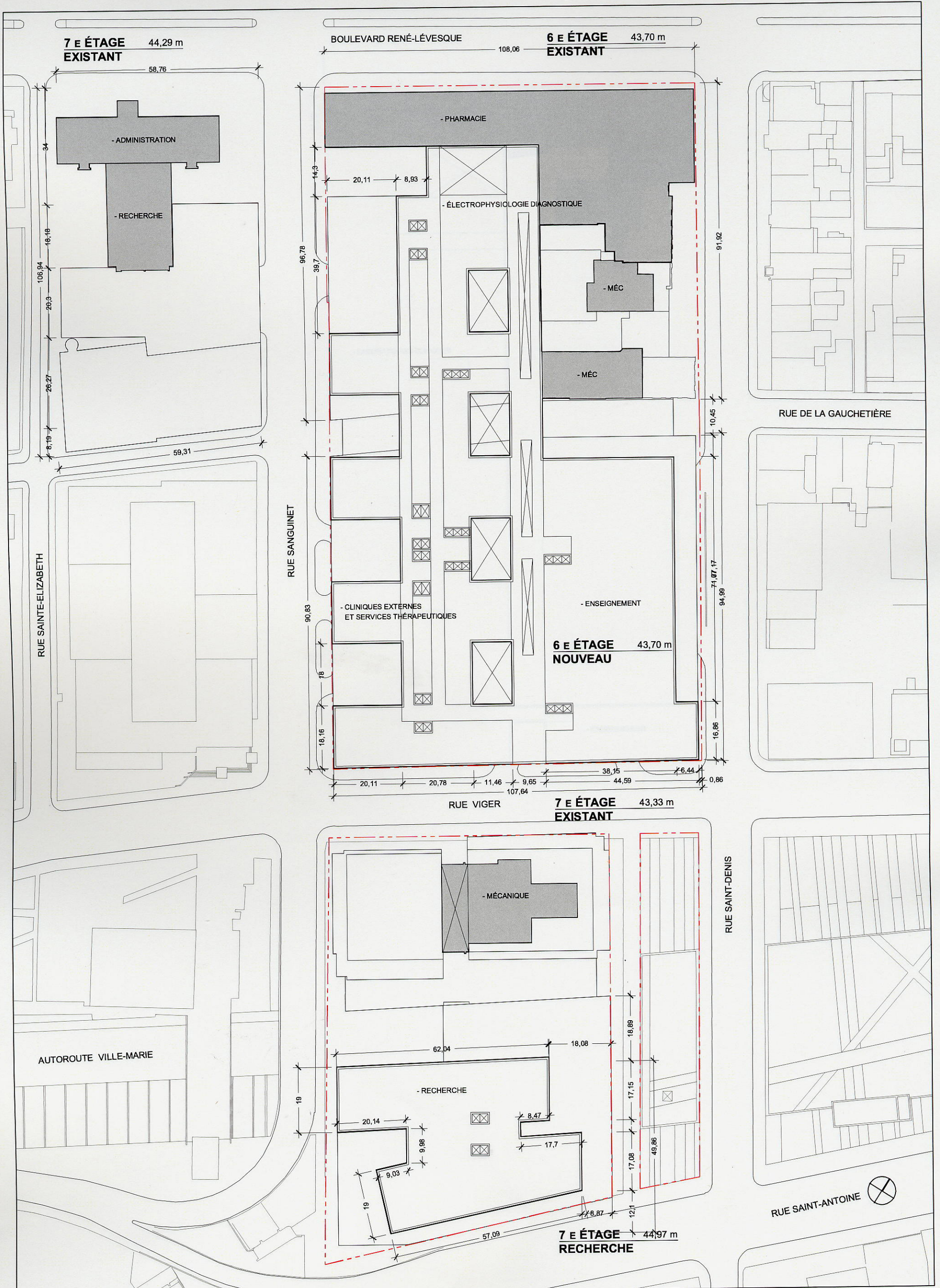
Plan projeté niveau 5.2



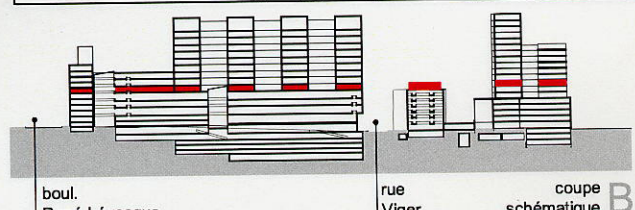
échelle 1:1000
27 mars 2006



PROJET CHUM 2010 VERSION PRÉLIMINAIRE
YELLE • MAILLÉ • BIRTZ • BASTIEN • CORRIVEAU • GIRARD ARCHITECTES




Plan projeté niveau 6
Nouveau pavillon 6

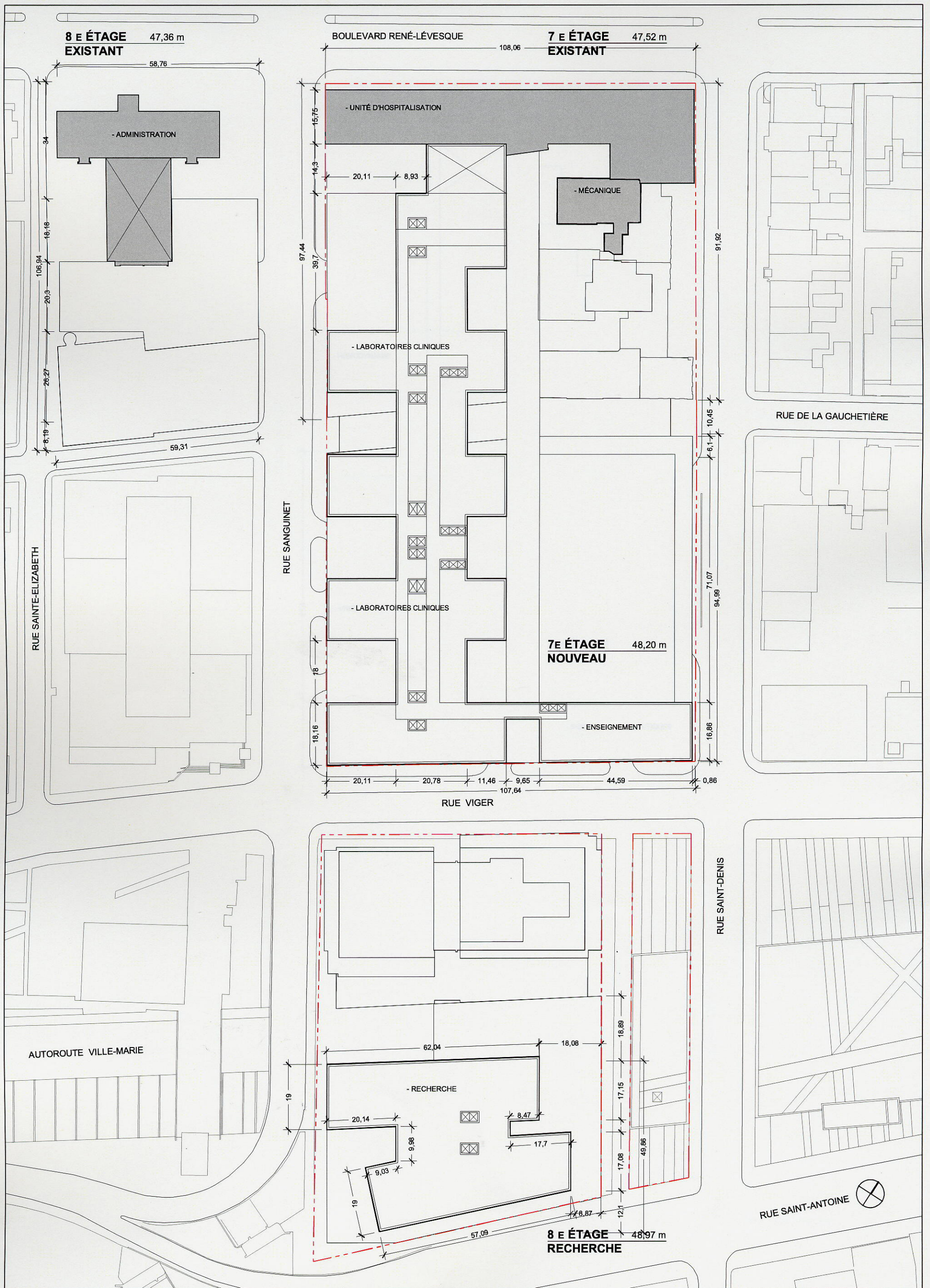


- - - - - ligne de lot | selon cadastre 1967
 ———— ligne de bâtiment | nouvelle surface construite
 - - - - - ligne de bâtiment | projection en hauteur

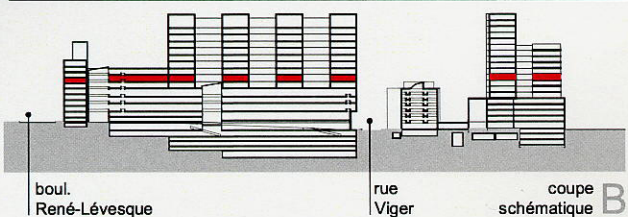
échelle 1:1000
 27 mars 2006



PROJET CHUM 2010 VERSION PRÉLIMINAIRE
 YELLE • MAILLÉ • BIRTZ • BASTIEN • CORRIVEAU • GIRARD ARCHITECTES




Plan projeté niveau 7
Nouveau pavillon 7

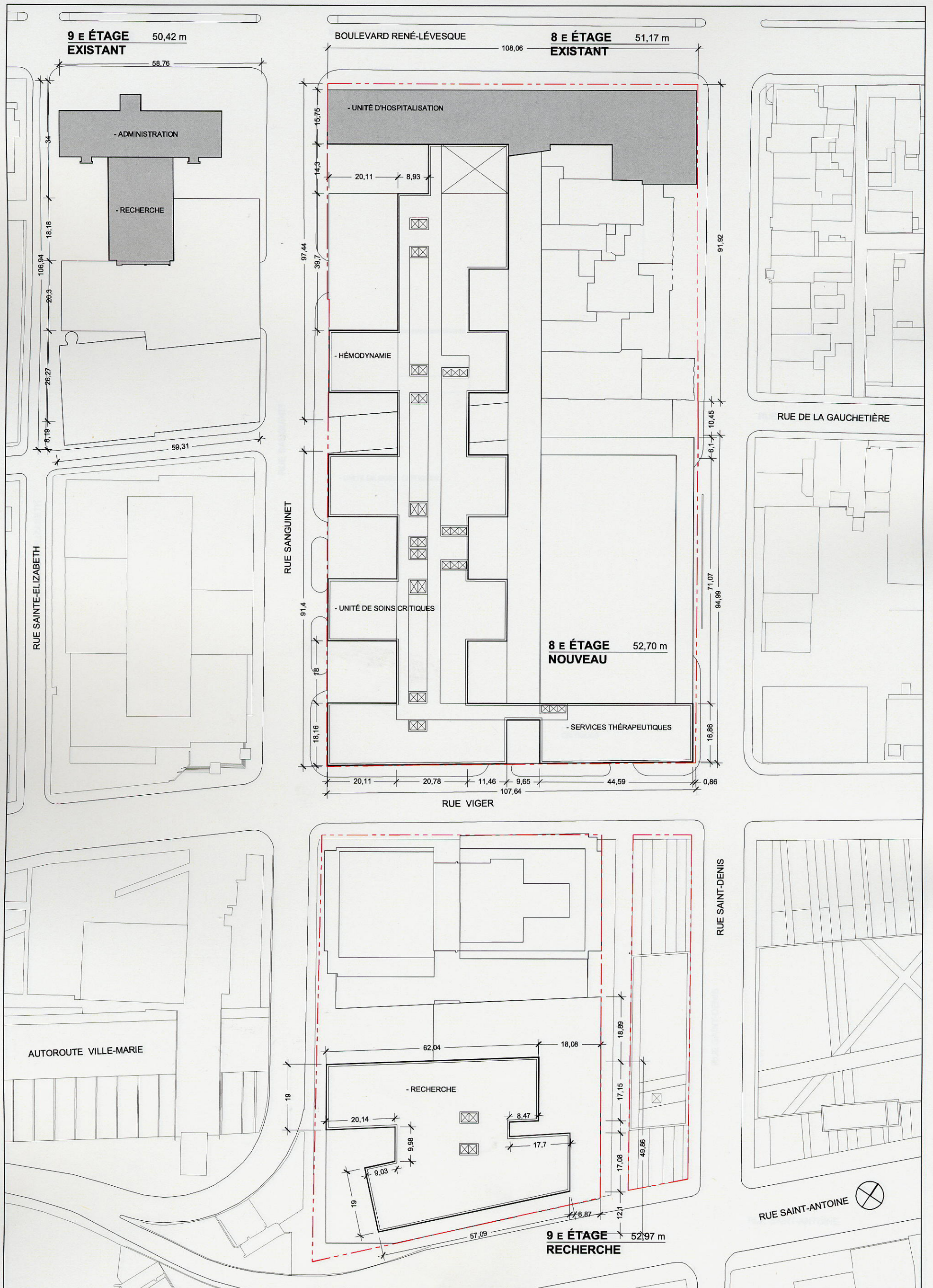


— ligne de lot | selon cadastre 1967
 — ligne de bâtiment | nouvelle surface construite
 - - - - - ligne de bâtiment | projection en hauteur

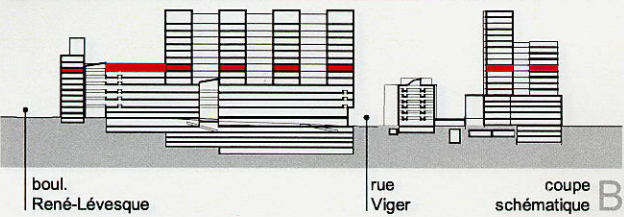
échelle 1:1000
27 mars 2006

PROJET CHUM 2010 VERSION PRÉLIMINAIRE
YELLE • MAILLÉ • BIRTZ • BASTIEN • CORRIVEAU • GIRARD ARCHITECTES






Plan projeté niveau 8
Nouveau pavillon 8

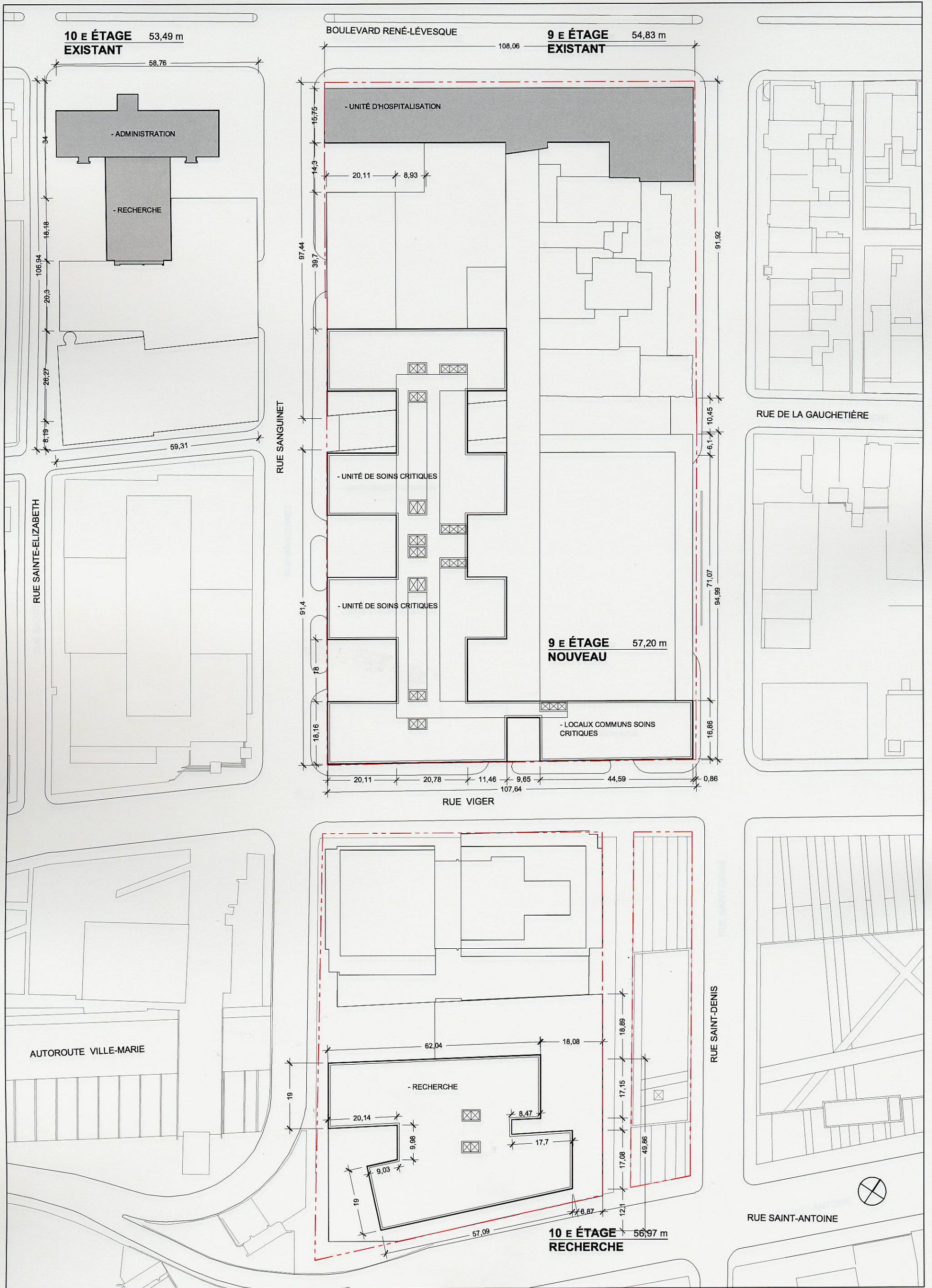


— ligne de lot | selon cadastre 1967
 — ligne de bâtiment | nouvelle surface construite
 - - - ligne de bâtiment | projection en hauteur

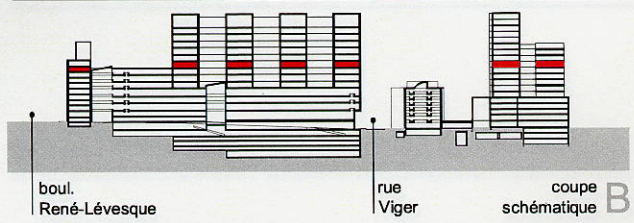
échelle 1:1000
 27 mars 2006



PROJET CHUM 2010 VERSION PRÉLIMINAIRE
 YELLE • MAILLÉ • BIRTZ • BASTIEN • CORRIVEAU • GIRARD ARCHITECTES




Plan projeté niveau 9
Nouveau pavillon 9

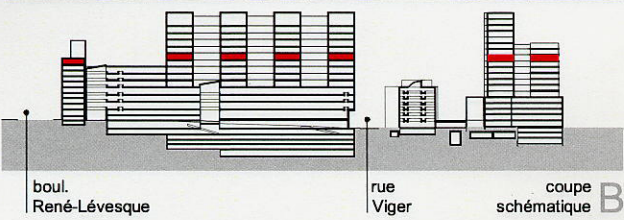
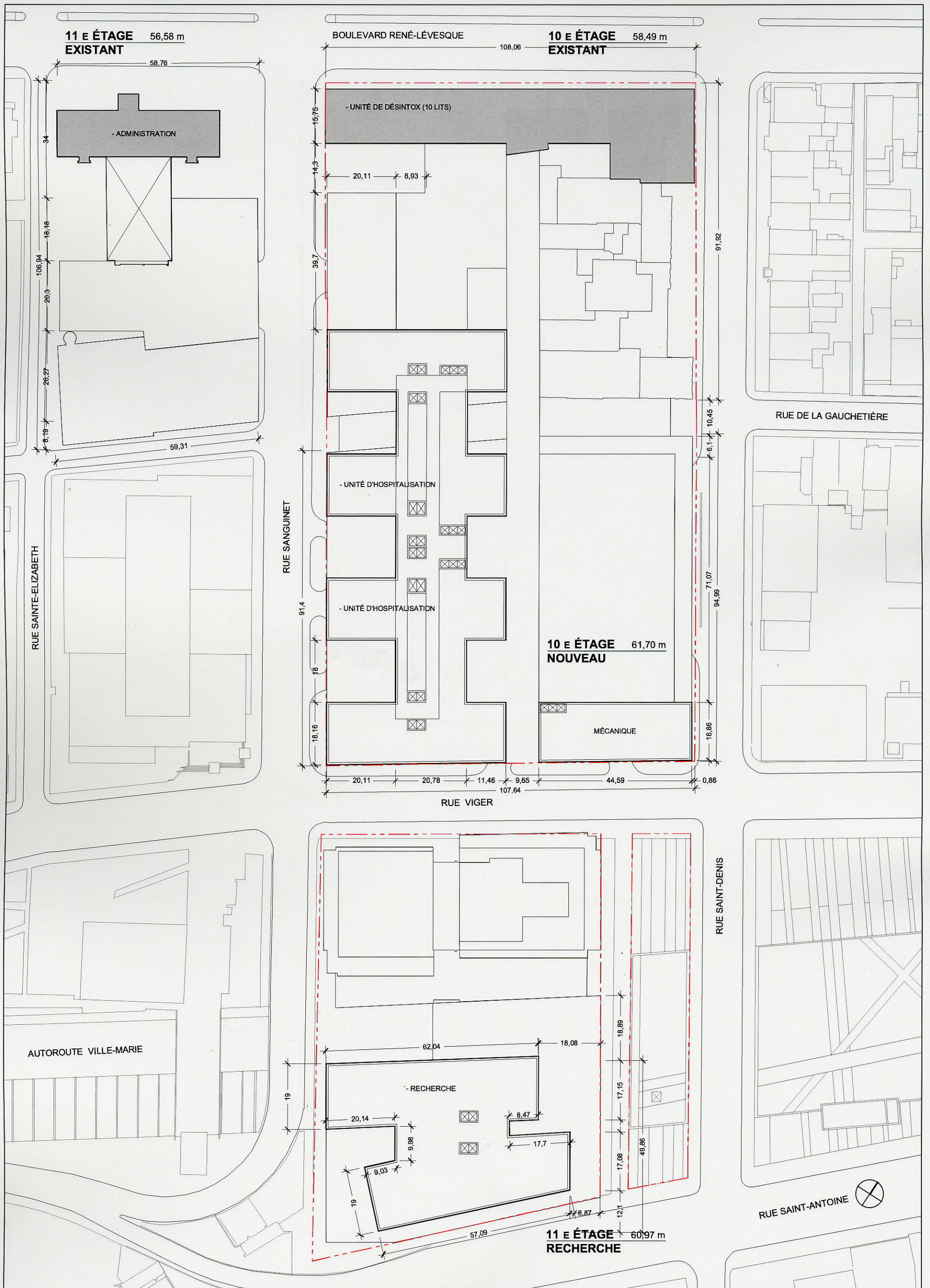


— ligne de lot | selon cadastre 1967
 — ligne de bâtiment | nouvelle surface construite
 - - - ligne de bâtiment | projection en hauteur


échelle 1:1000
 27 mars 2006



PROJET CHUM 2010 VERSION PRÉLIMINAIRE
 YELLE • MAILLÉ • BIRTZ • BASTIEN • CORRIVEAU • GIRARD ARCHITECTES



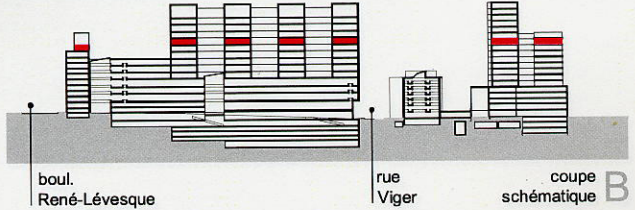
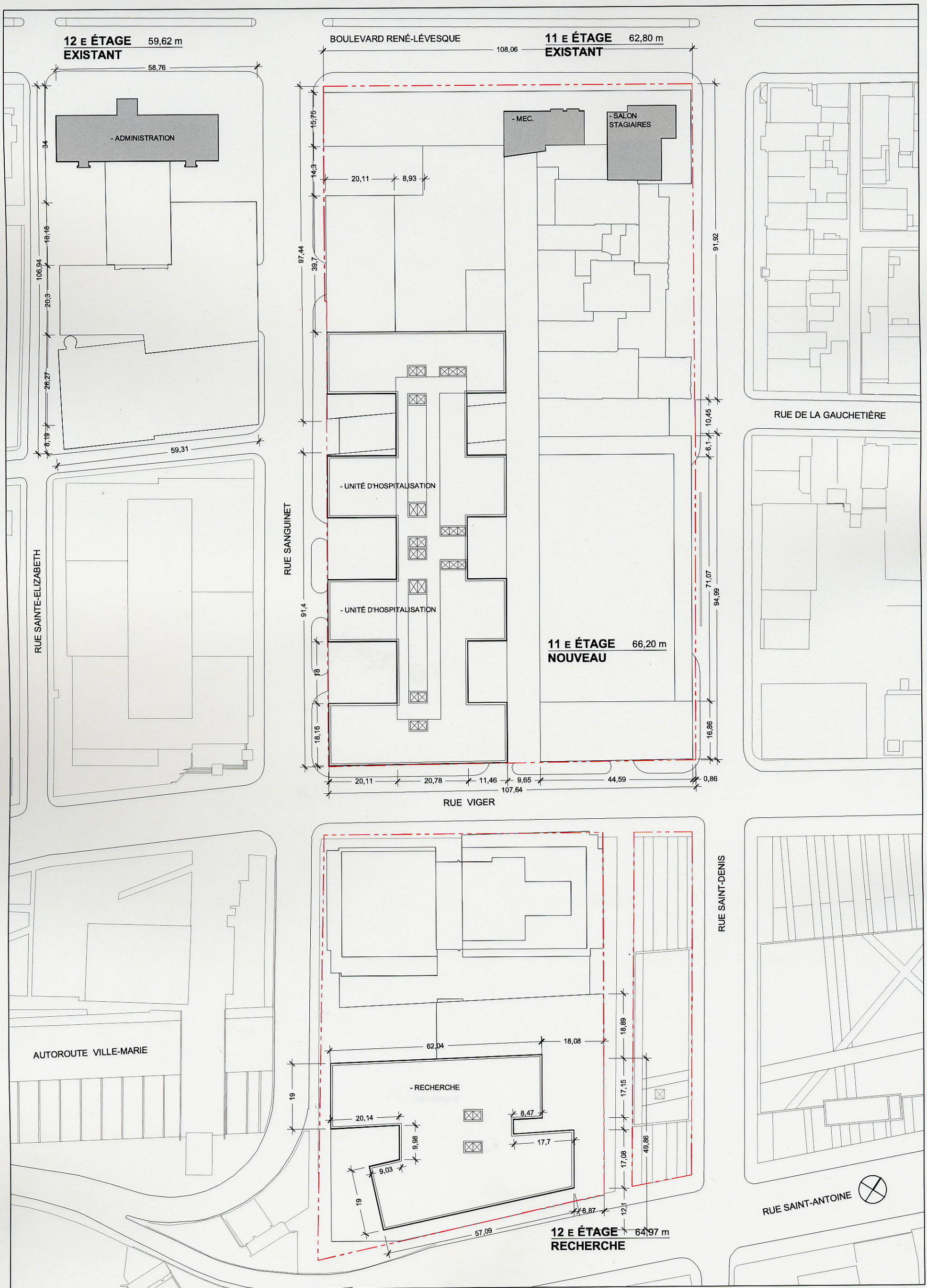
Plan projeté niveau **10**
Nouveau pavillon



— ligne de lot | selon cadastre 1967
 — ligne de bâtiment | nouvelle surface construite
 - - - ligne de bâtiment | projection en hauteur


échelle 1:1000
 27 mars 2006

PROJET CHUM 2010 VERSION PRÉLIMINAIRE
 YELLE • MAILLÉ • BIRTZ • BASTIEN • CORRIVEAU • GIRARD ARCHITECTES



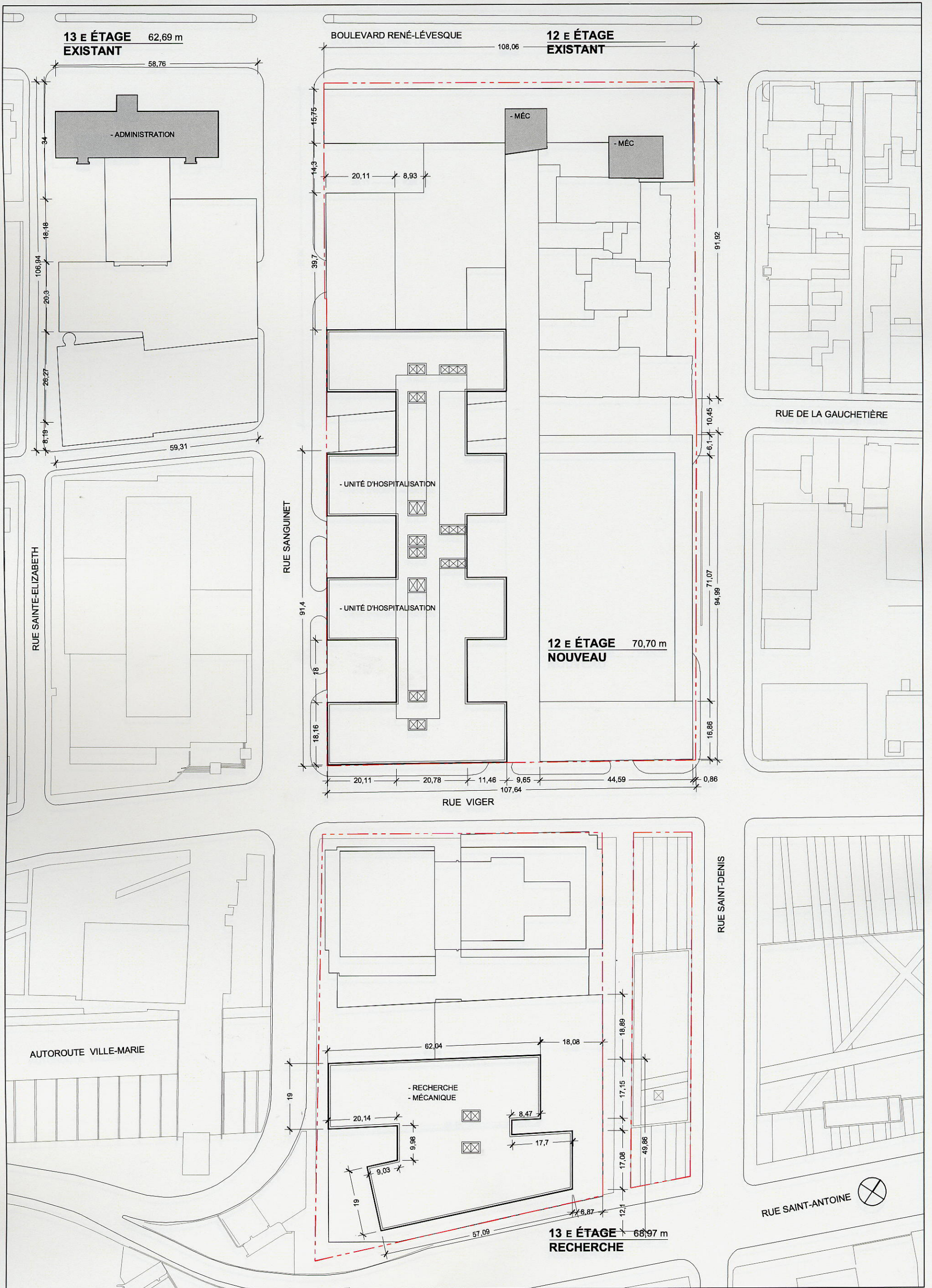
— ligne de lot | selon cadastre 1967
 — ligne de bâtiment | nouvelle surface construite
 - - - ligne de bâtiment | projection en hauteur

échelle 1:1000
 27 mars 2006

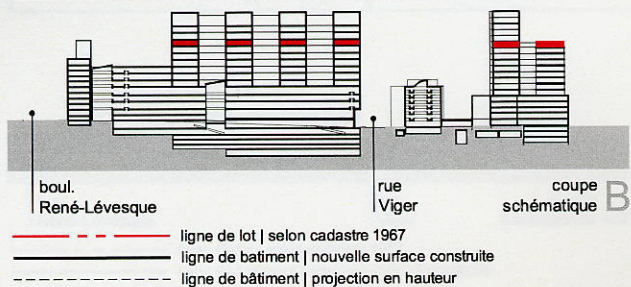



PROJET CHUM 2010 VERSION PRÉLIMINAIRE
 YELLE • MAILLÉ • BIRTZ • BASTIEN • CORRIVEAU • GIRARD ARCHITECTES

Plan projeté niveau 11
 Nouveau pavillon 11

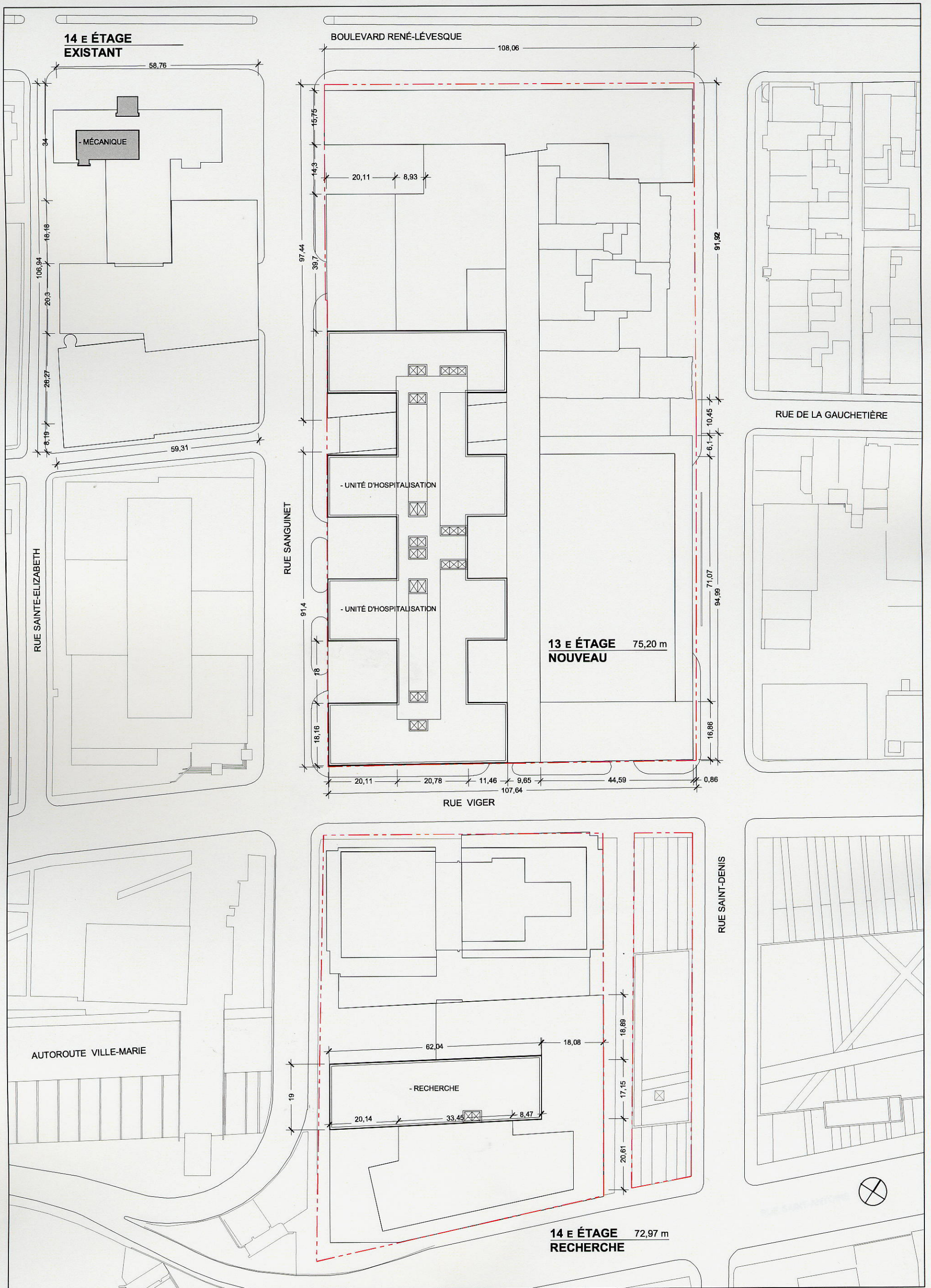


Plan projeté niveau 12
Nouveau pavillon 12

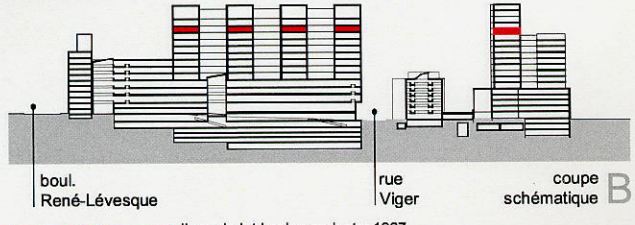


échelle 1:1000
27 mars 2006

PROJET CHUM 2010 VERSION PRÉLIMINAIRE
YELLE • MAILLÉ • BIRTZ • BASTIEN • CORRIVEAU • GIRARD ARCHITECTES




Plan projeté niveau **13**
Nouveau pavillon

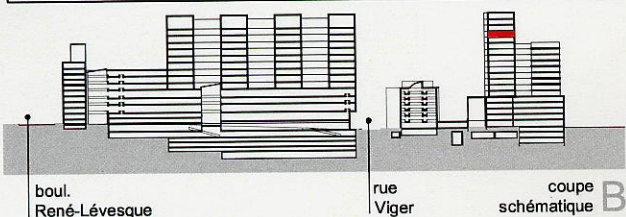
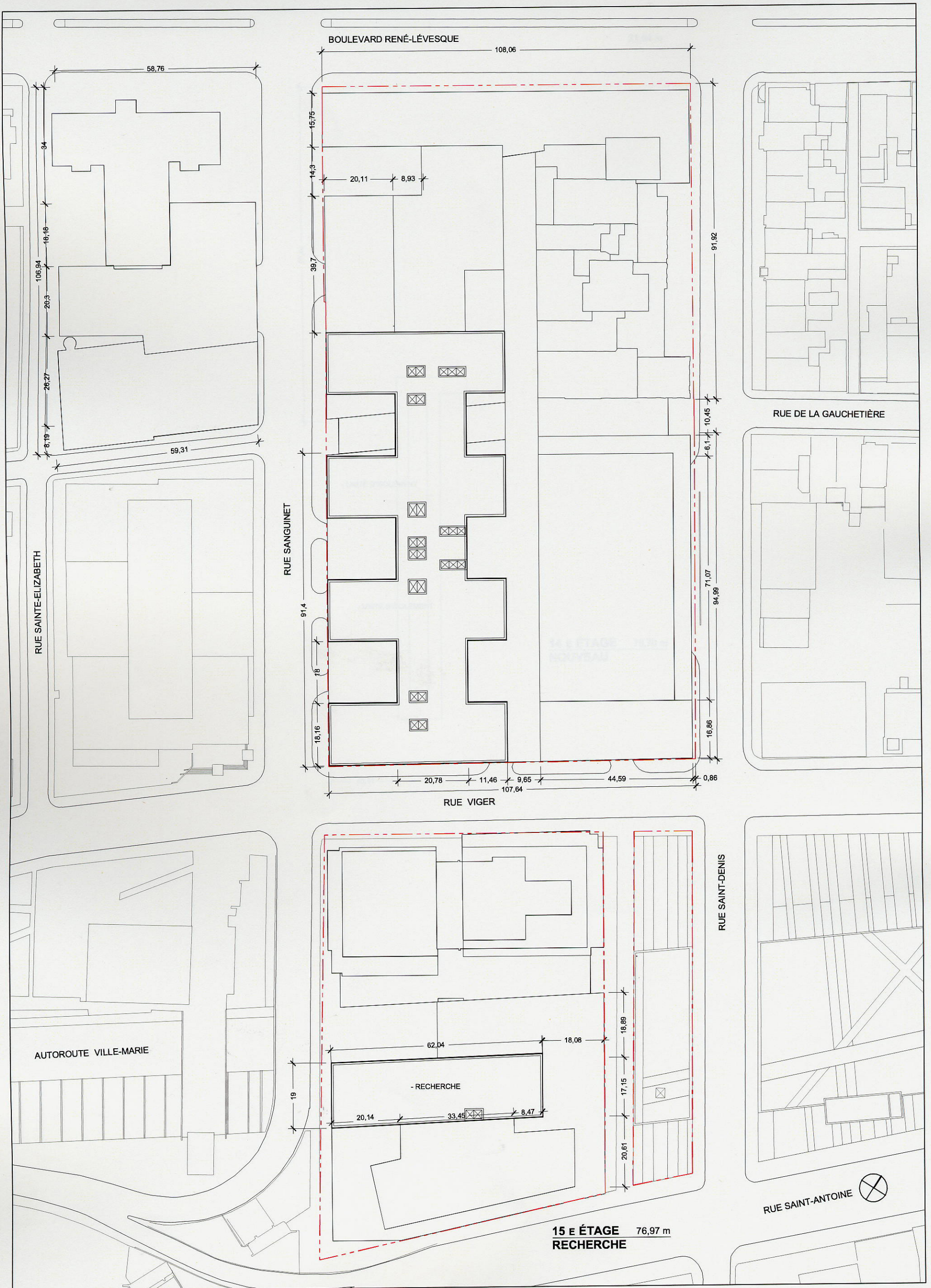


- - - - - ligne de lot | selon cadastre 1967
 ———— ligne de bâtiment | nouvelle surface construite
 - - - - - ligne de bâtiment | projection en hauteur

échelle 1:1000
 27 mars 2006




PROJET CHUM 2010 VERSION PRÉLIMINAIRE
 YELLE • MAILLÉ • BIRTZ • BASTIEN • CORRIVEAU • GIRARD ARCHITECTES

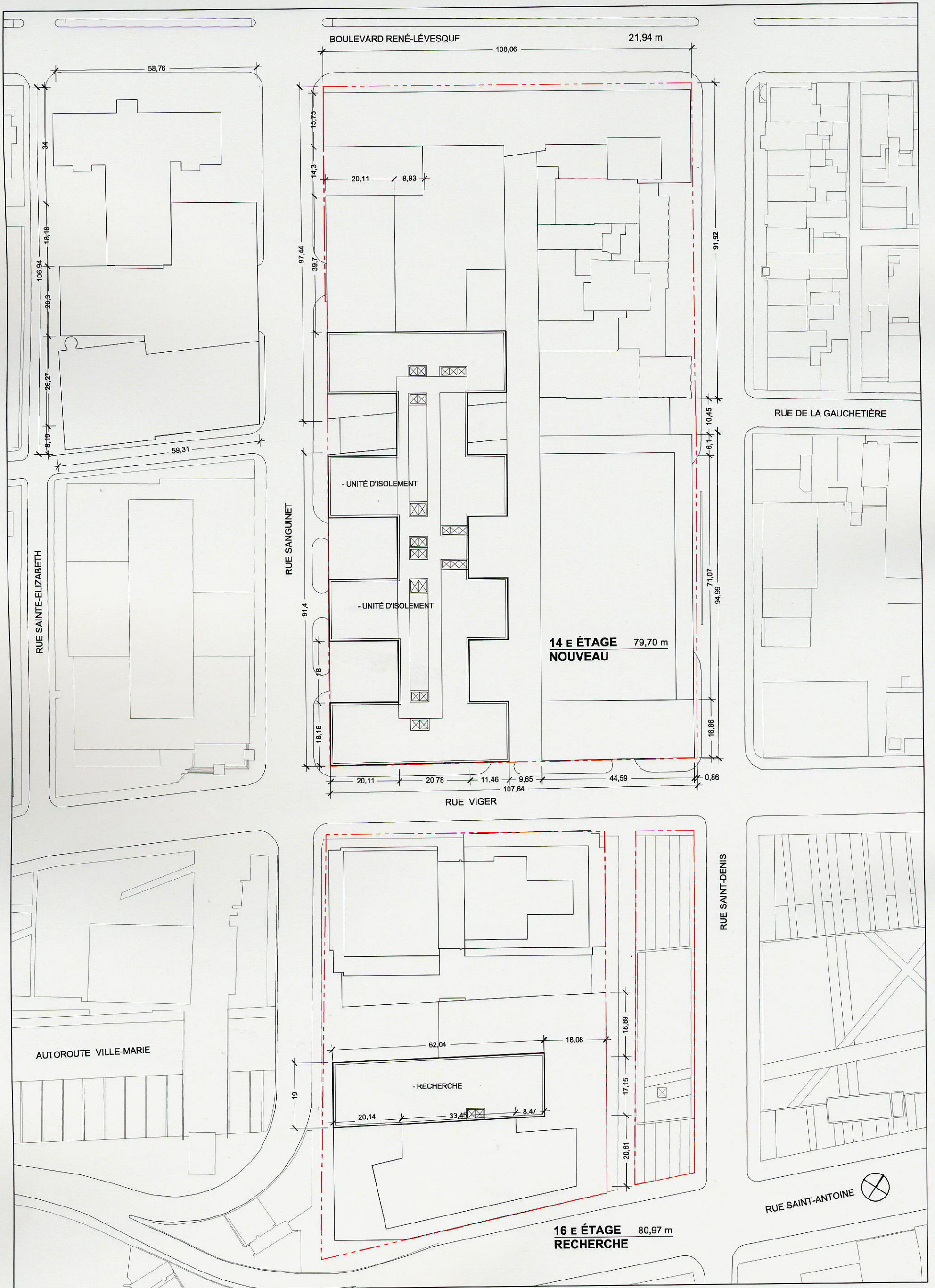


— ligne de lot | selon cadastre 1967
 — ligne de bâtiment | nouvelle surface construite
 - - - ligne de bâtiment | projection en hauteur

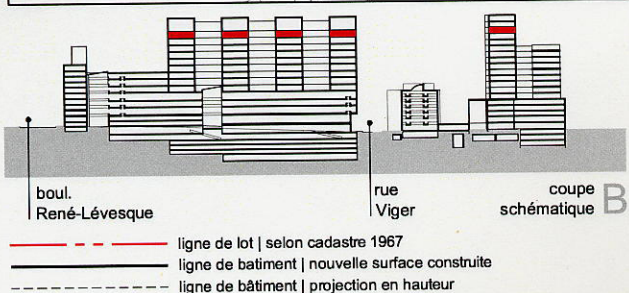
échelle 1:1000
 27 mars 2006




PROJET CHUM 2010 VERSION PRÉLIMINAIRE
 YELLE • MAILLÉ • BIRTZ • BASTIEN • CORRIVEAU • GIRARD ARCHITECTES



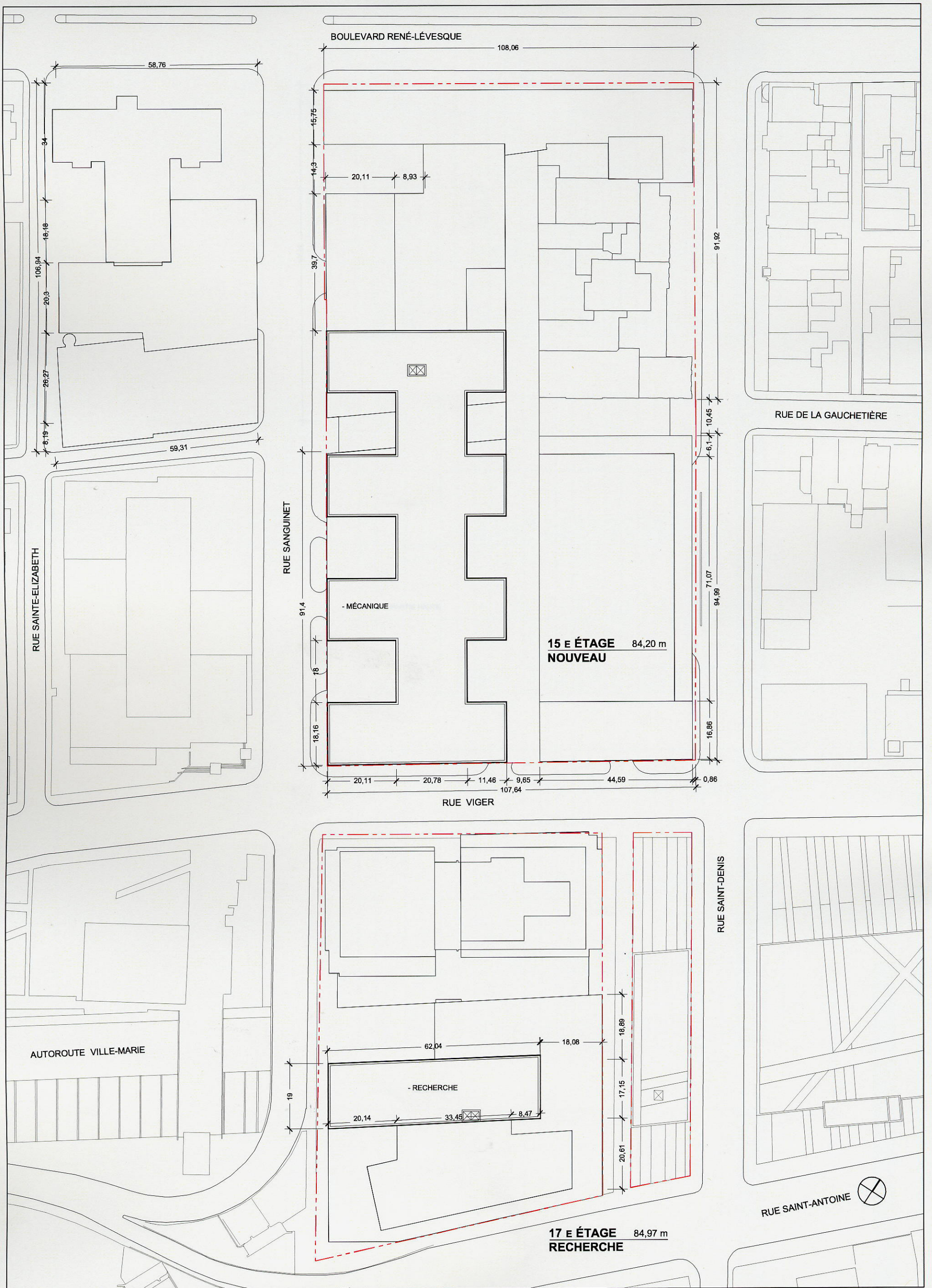
Plan projeté niveau 14
Nouveau pavillon



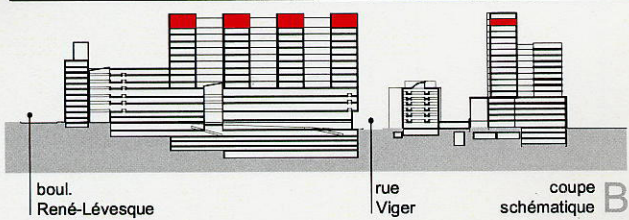
échelle 1:1000
27 mars 2006



PROJET CHUM 2010 VERSION PRÉLIMINAIRE
YELLE • MAILLÉ • BIRTZ • BASTIEN • CORRIVEAU • GIRARD ARCHITECTES




Plan projeté niveau 15
Nouveau pavillon

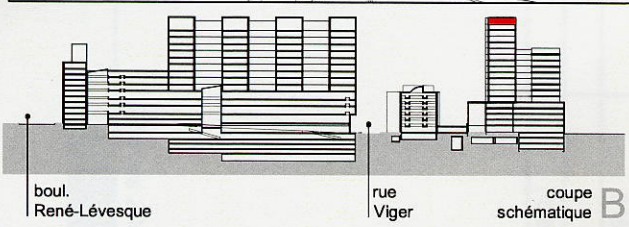
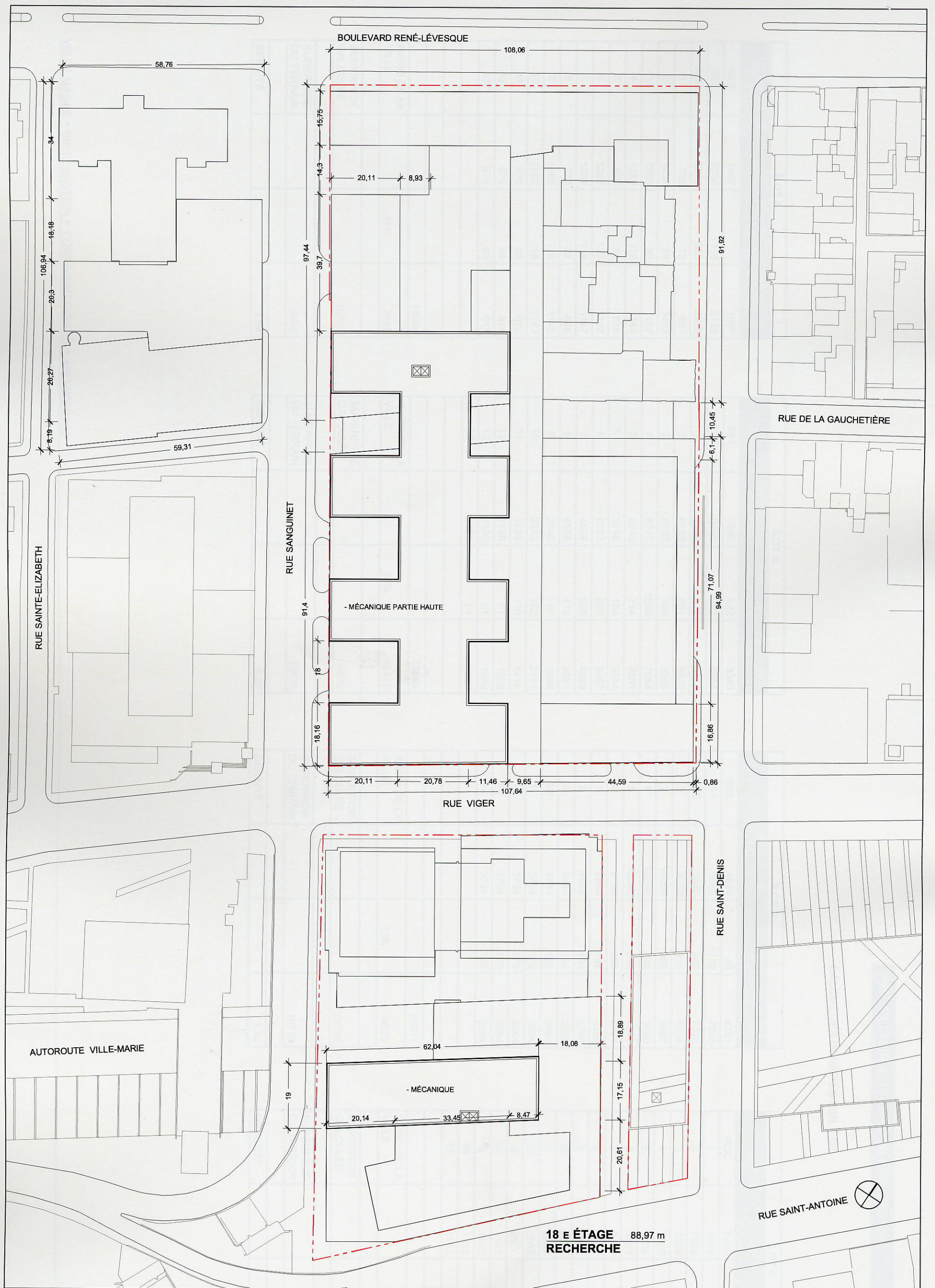


— ligne de lot | selon cadastre 1967
 — ligne de bâtiment | nouvelle surface construite
 - - - - - ligne de bâtiment | projection en hauteur

échelle 1:1000
27 mars 2006




PROJET CHUM 2010 VERSION PRÉLIMINAIRE
 YELLE • MAILLÉ • BIRTZ • BASTIEN • CORRIVEAU • GIRARD ARCHITECTES



— ligne de lot | selon cadastre 1967
 — ligne de bâtiment | nouvelle surface construite
 - - - ligne de bâtiment | projection en hauteur

échelle 1:1000
 27 mars 2006



Plan projeté niveau 15.1

PROJET CHUM 2010 VERSION PRÉLIMINAIRE
 YELLE • MAILLÉ • BIRTZ • BASTIEN • CORRIVEAU • GIRARD ARCHITECTES