

# **Annexe 6**

## **Les agrandissements de cartes par arrondissement**



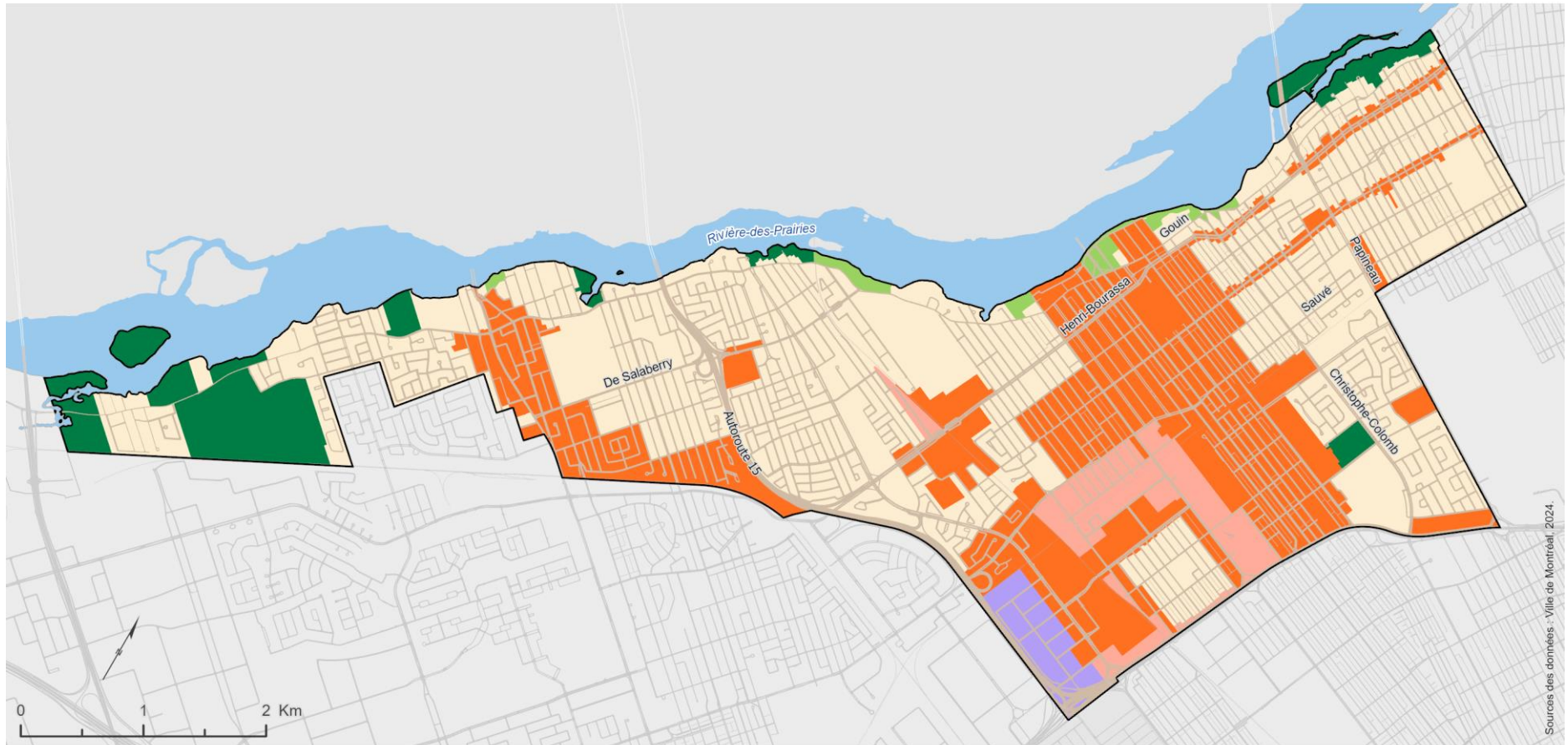
Cette annexe contient les agrandissements, par arrondissement, des cartes suivantes :

- Affectation du sol
- Espace vert local
- Niveaux d'intensification urbaine
- Seuils minimaux moyens de densité résidentielle
- Patrimoine bâti et paysager

# Arrondissement d'Ahuntsic-Cartierville



## L'affectation du sol – Ahuntsic-Cartierville

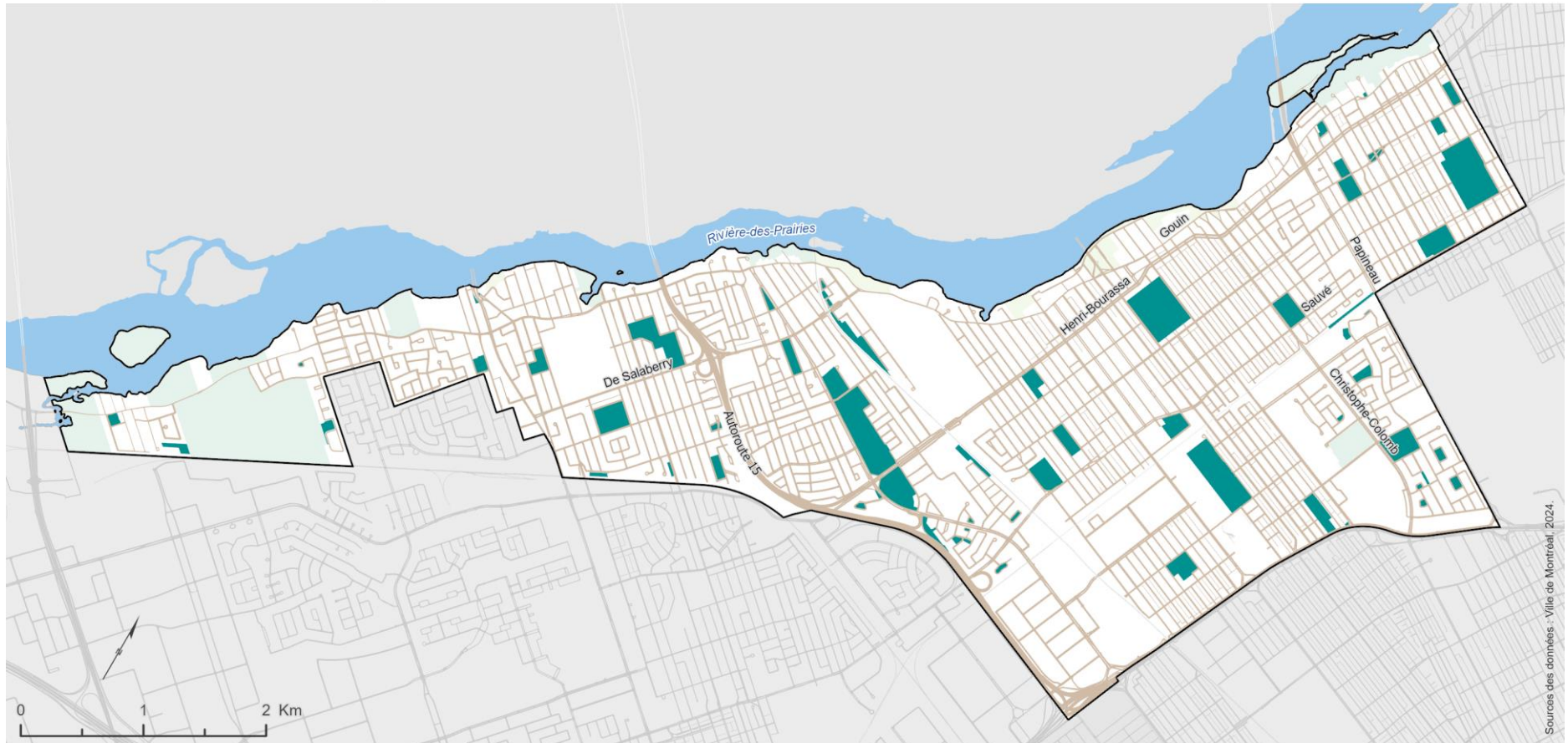


Note : Les catégories d'affectation du sol, les composantes et les critères applicables sont présentés au chapitre 5. La délimitation des aires d'affectation du sol doit être interprétée selon les limites cadastrales (lignes de lots) et les emprises routières existantes au (date d'adoption du PUM).





- |  |  |
|--|--|
|  Résidentiel            |  Conservation                                     |
|  Mixte                  |  Récréation et accès aux rives                    |
|  Activités diversifiées |  Grande emprise ou grande infrastructure publique |
|  Activités économiques  |  Limite d'arrondissement                          |
|  Agricole               |  |



## L'affectation du sol « Espace vert local » – Ahuntsic-Cartierville

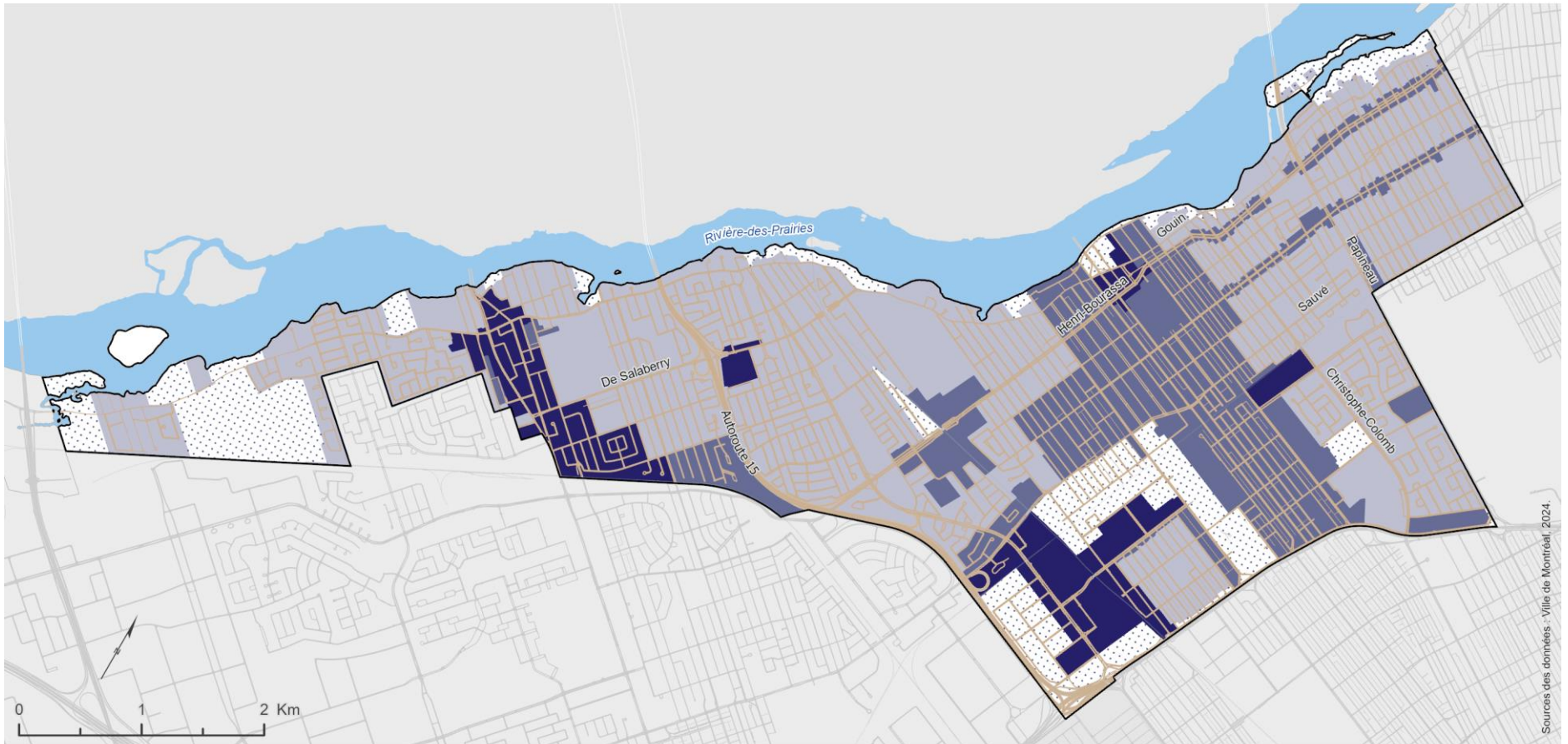


Note : Parmi l'ensemble des espaces publics et parcs locaux, cette carte présente ceux dont la vocation d'espace vert local est confirmée par le PUM. Pour tout espace vert local indiqué à cette carte, ce sont les paramètres de l'affectation du sol « Espace vert local » du Chapitre 5 qui s'appliquent.

-  Espace vert local (affectation du sol)
-  Conservation (à titre indicatif seulement, voir carte Affectation du sol)
-  Récréation et accès aux rives (à titre indicatif seulement, voir carte Affectation du sol)
-  Limite d'arrondissement




## Niveaux d'intensification – Ahuntsic-Cartierville



Note : Extrait de la carte « Niveaux d'intensification »

### Niveau d'intensification urbaine



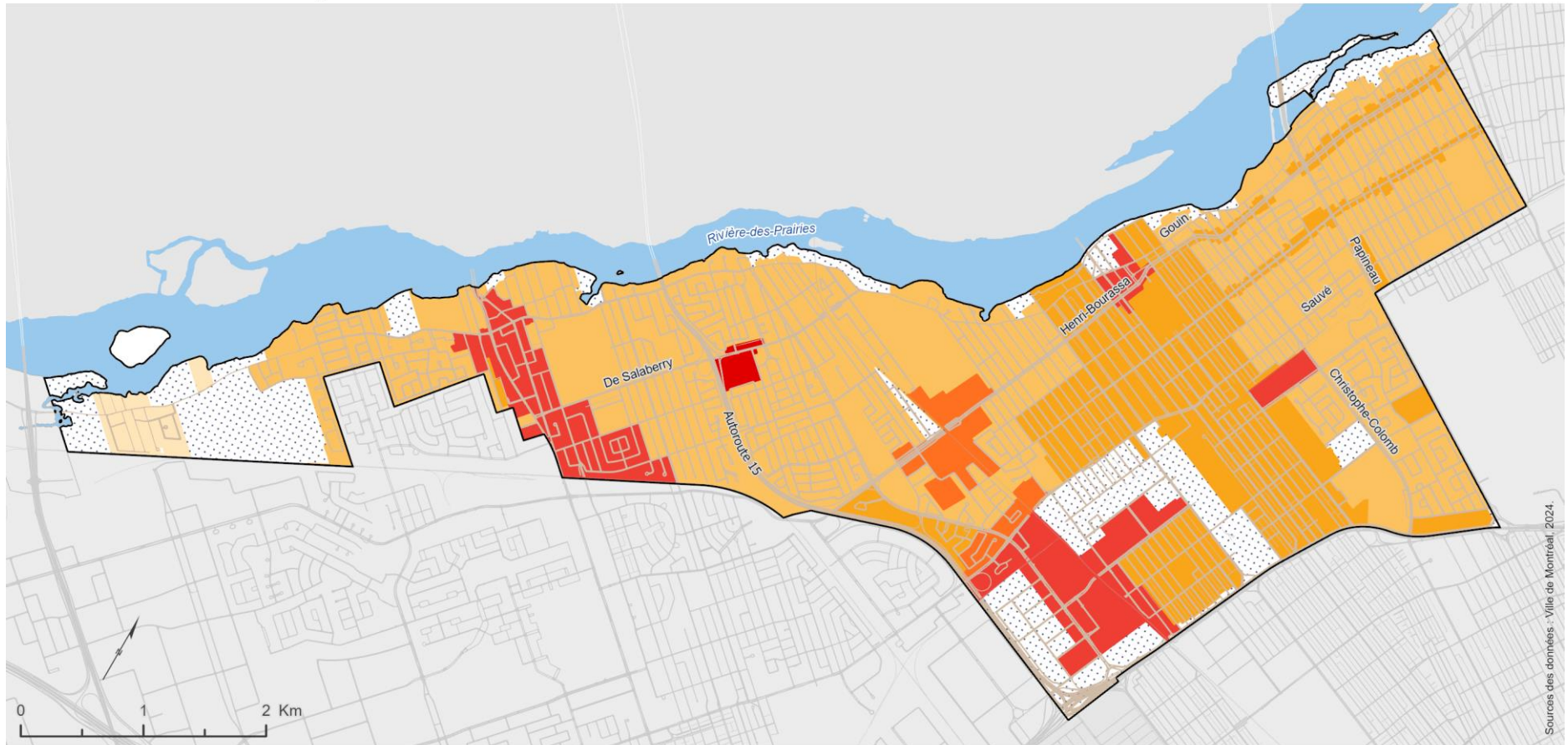
Secteur excluant l'habitation



Limite d'arrondissement




## Seuils minimaux moyens de densité nette – Ahuntsic-Cartierville



Note : Extrait de la carte « Seuils minimaux moyens de densité nette »

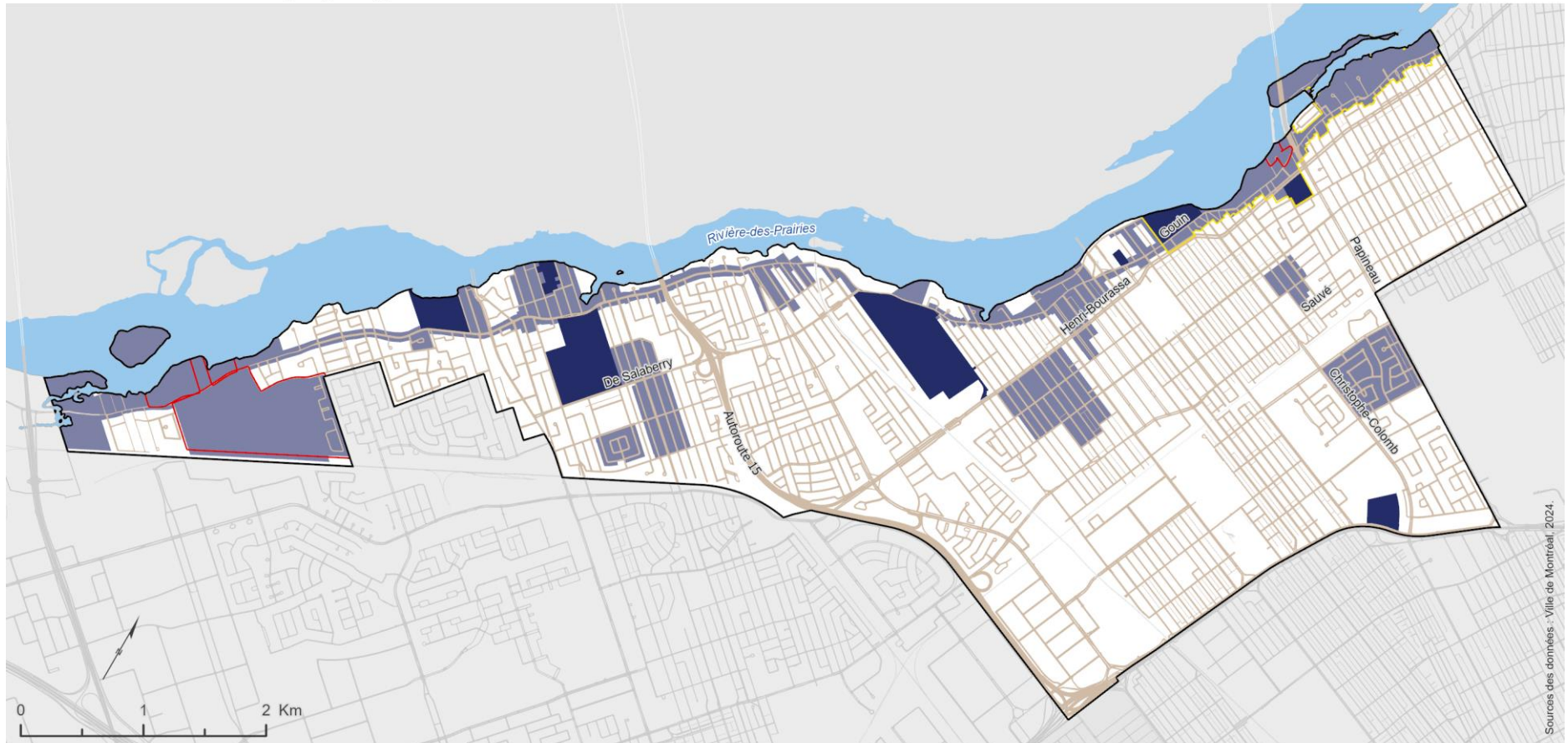
### Seuil minimum moyen de densité résidentielle (log./ha net)



 Secteur excluant l'habitation



## Patrimoine bâti et paysager – Ahuntsic-Cartierville



Note : Extrait de la carte « Patrimoine bâti et paysager »

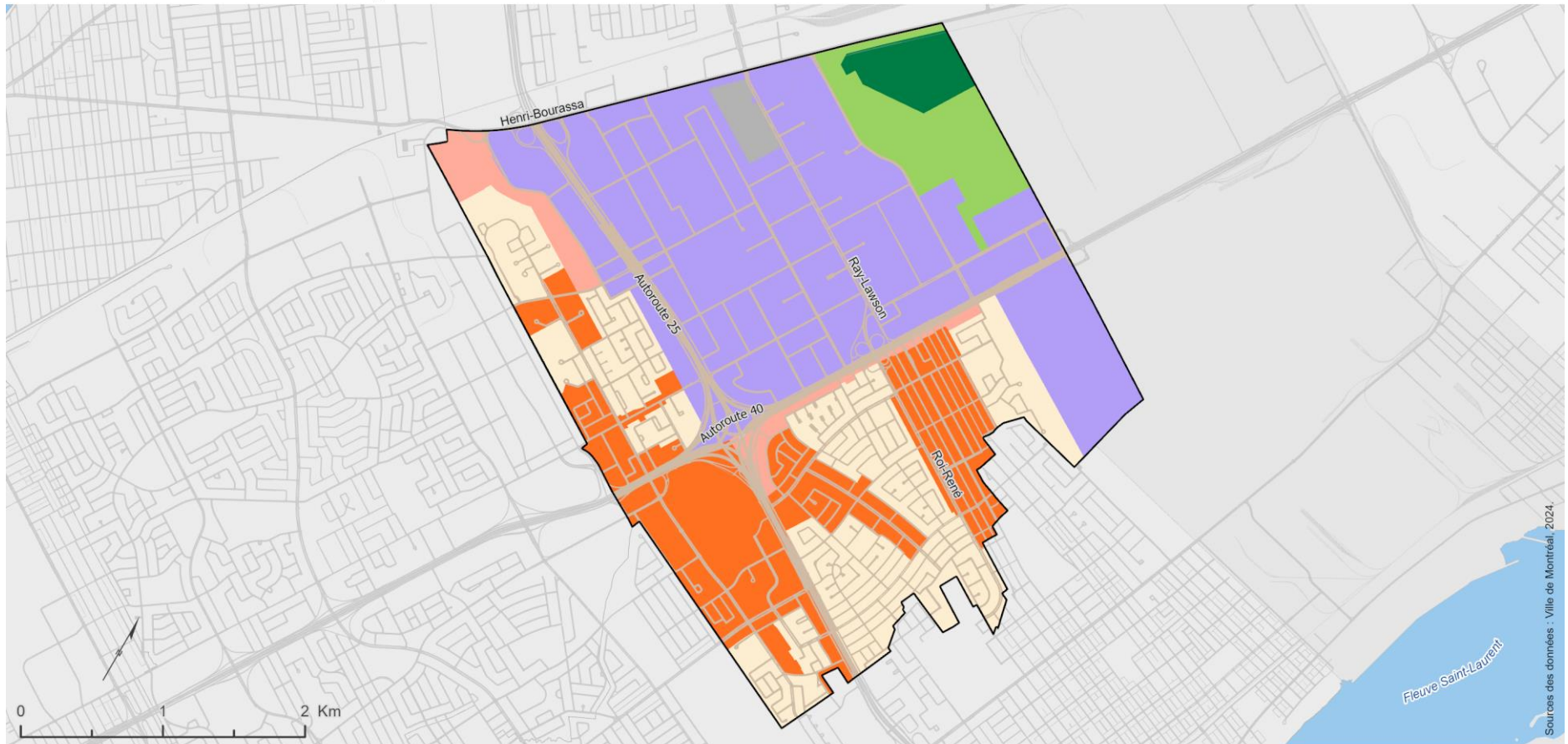
- |   |   |   |  |
|---|---|---|--|
|  | Site patrimonial déclaré ou classé (protection provinciale) |  | Secteur patrimonial                          |
|  | Site patrimonial cité (protection municipale)               |  | Ensemble patrimonial institutionnel          |
|  | Limite d'arrondissement                                     |  | Ensemble patrimonial industriel exceptionnel |
|   |   |  | Ensemble patrimonial industriel intéressant  |



**Arrondissement  
d'Anjou**



## L'affectation du sol – Anjou

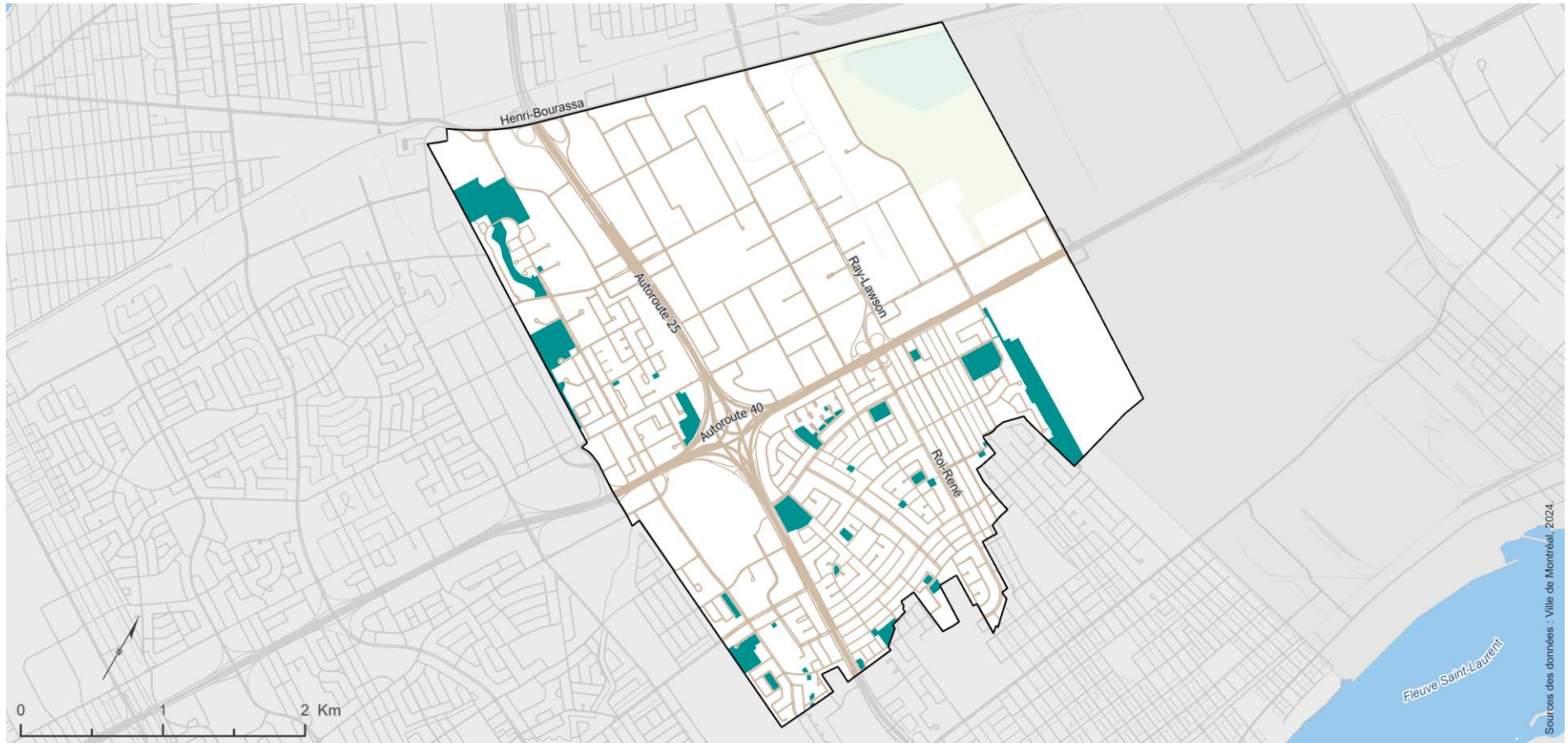


Note : Les catégories d'affectation du sol, les composantes et les critères applicables sont présentés au chapitre 5. La délimitation des aires d'affectation du sol doit être interprétée selon les limites cadastrales (lignes de lots) et les emprises routières existantes au (date d'adoption du PUM).

- |  |  |
|--|--|
|  Résidentiel            |  Conservation                                     |
|  Mixte                  |  Récréation et accès aux rives                    |
|  Activités diversifiées |  Grande emprise ou grande infrastructure publique |
|  Activités économiques  |  Limite d'arrondissement                          |
|  Agricole               |  |







## L'affectation du sol « Espace vert local » – Anjou



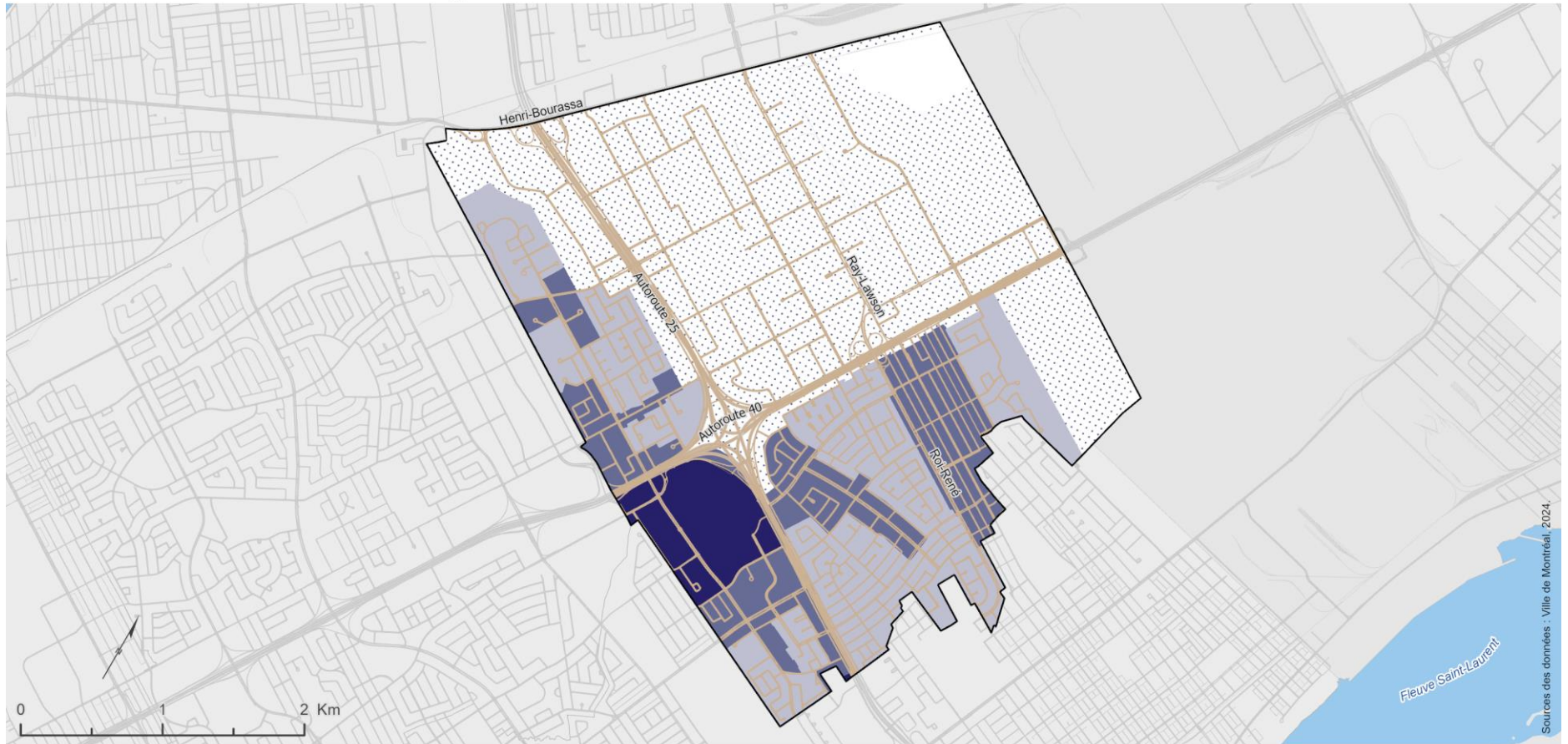
Sources des données : Ville de Montréal, 2024.

Note : Parmi l'ensemble des espaces publics et parcs locaux, cette carte présente ceux dont la vocation d'espace vert local est confirmée par le PUM. Pour tout espace vert local indiqué à cette carte, ce sont les paramètres de l'affectation du sol « Espace vert local » du Chapitre 5 qui s'appliquent.

-  Espace vert local (affectation du sol)
-  Conservation (à titre indicatif seulement, voir carte Affectation du sol)
-  Récréation et accès aux rives (à titre indicatif seulement, voir carte Affectation du sol)
-  Limite d'arrondissement

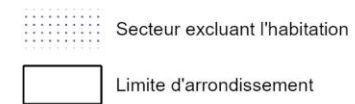



## Niveaux d'intensification – Anjou



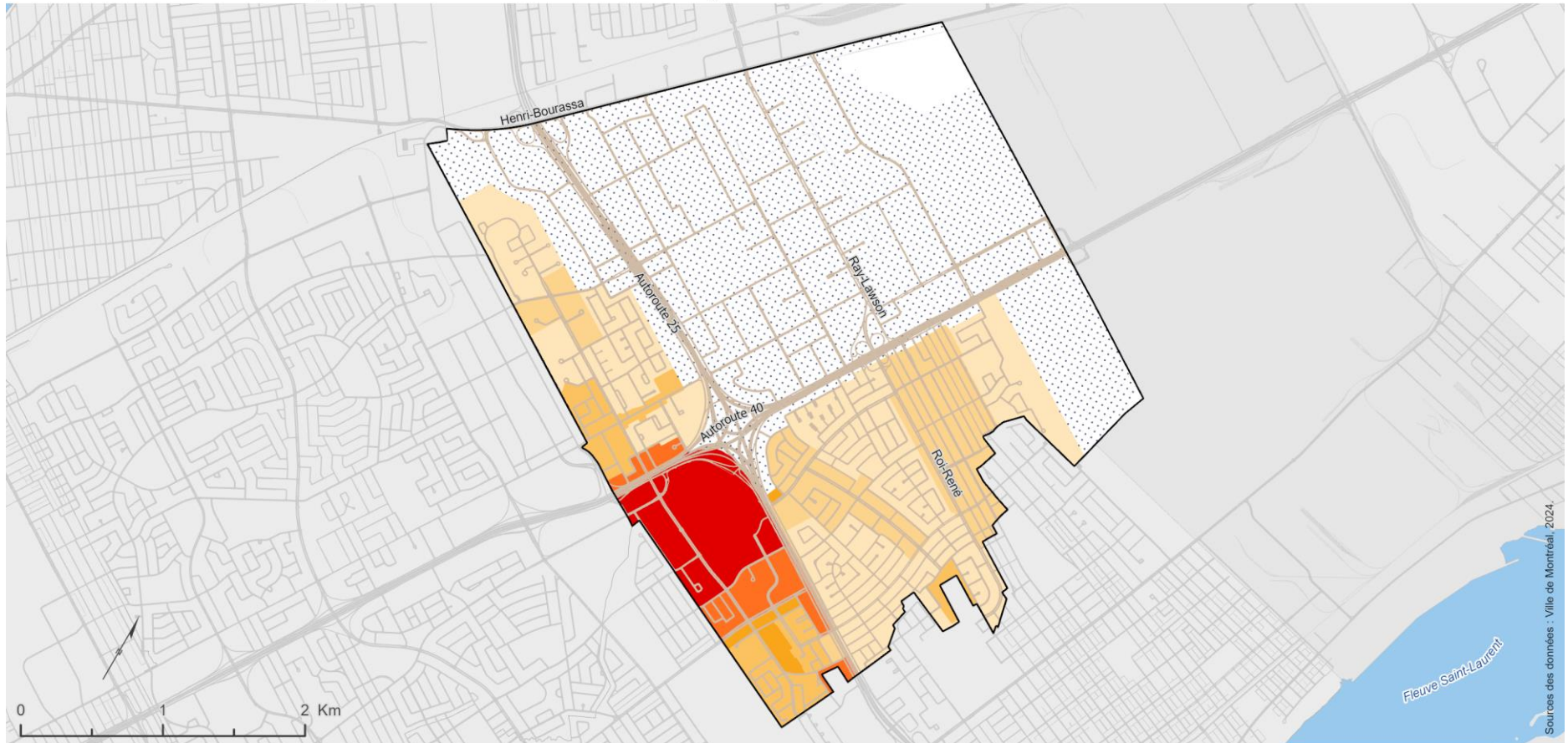
Note : Extrait de la carte « Niveaux d'intensification »

### Niveau d'intensification urbaine






## Seuils minimaux moyens de densité nette – Anjou



Note : Extrait de la carte « Seuils minimaux moyens de densité nette »

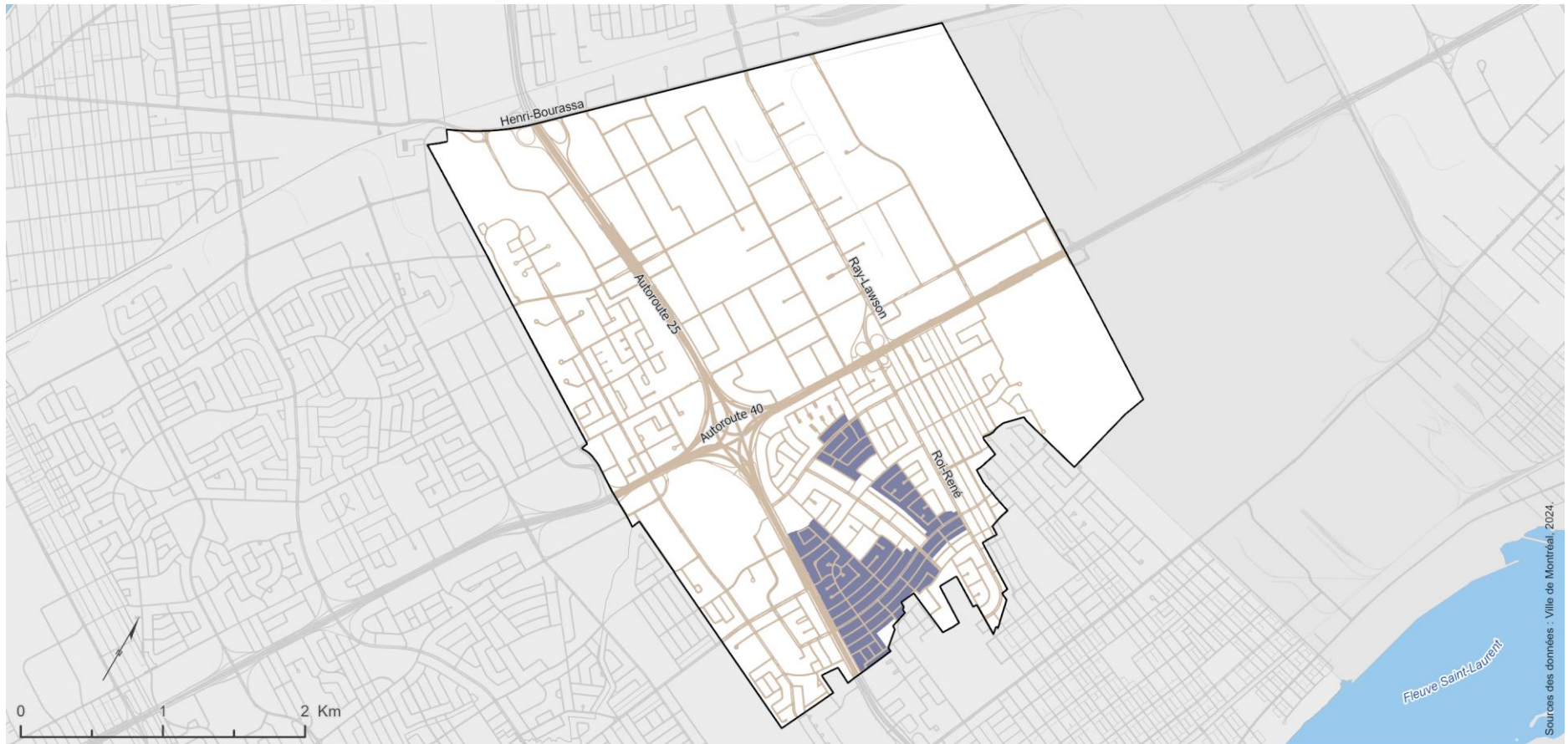
Seuil minimum moyen de densité résidentielle (log./ha net)



 Secteur excluant l'habitation



## Patrimoine bâti et paysager – Anjou



Sources des données : Ville de Montréal, 2024.

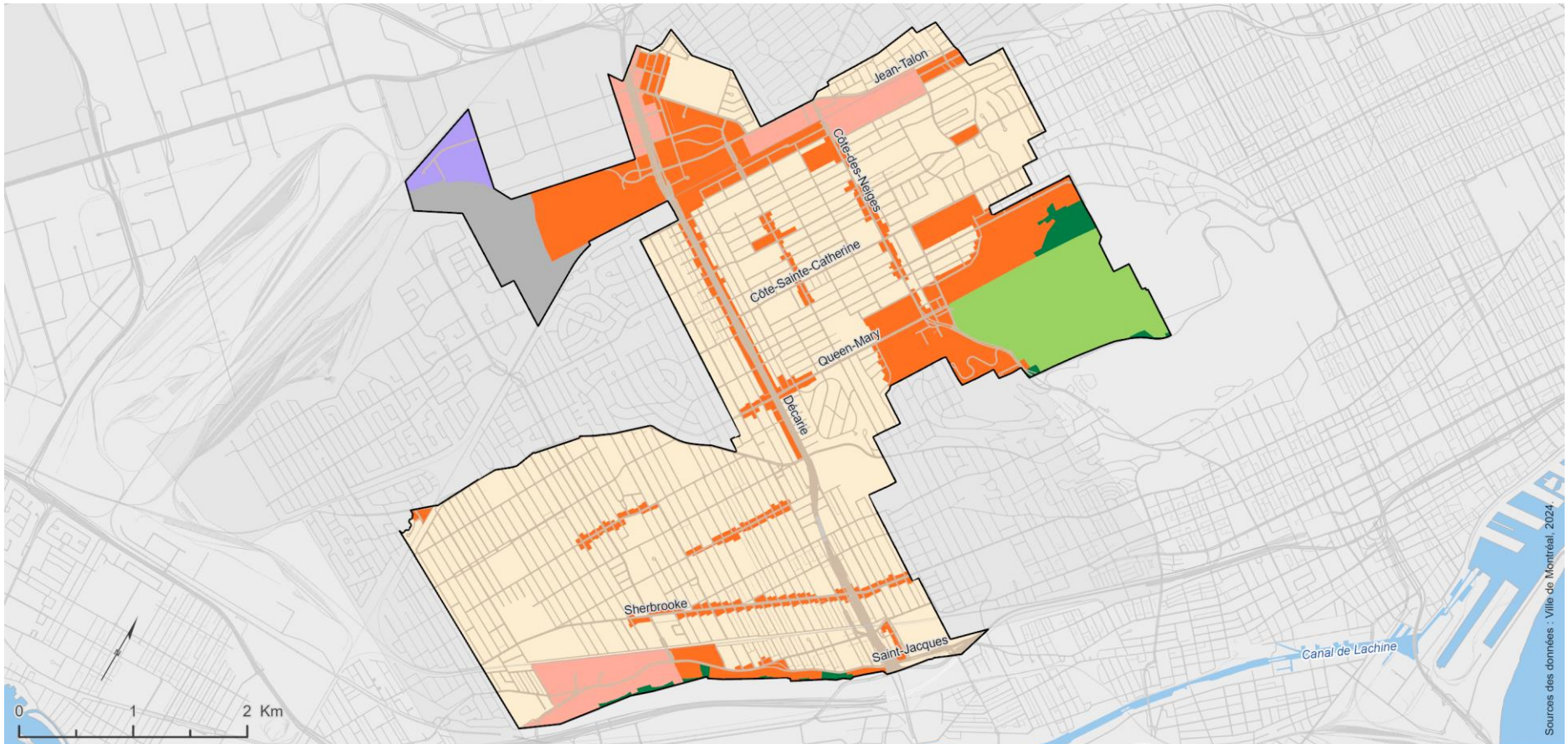
Note : Extrait de la carte « Patrimoine bâti et paysager »

- |   |   |   |  |
|---|---|---|--|
|  | Site patrimonial déclaré ou classé (protection provinciale) |  | Secteur patrimonial                          |
|  | Site patrimonial cité (protection municipale)               |  | Ensemble patrimonial institutionnel          |
|  | Limite d'arrondissement                                     |  | Ensemble patrimonial industriel exceptionnel |
|   |   |  | Ensemble patrimonial industriel intéressant  |

**Arrondissement de  
Côte-des-Neiges–Notre-Dame-de-Grâce**



## L'affectation du sol – Côte-des-Neiges–Notre-Dame-de-Grâce



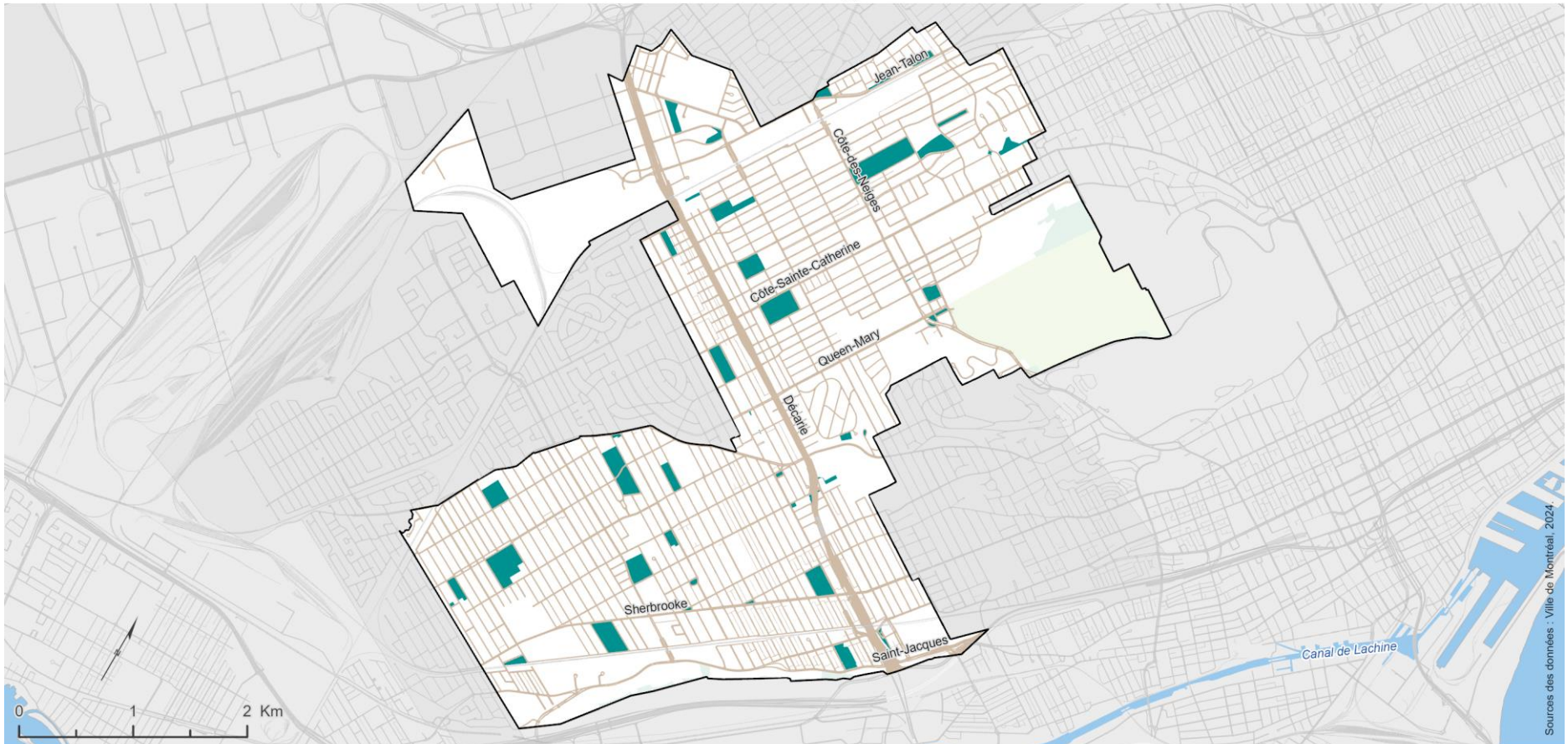
Note : Les catégories d'affectation du sol, les composantes et les critères applicables sont présentés au chapitre 5. La délimitation des aires d'affectation du sol doit être interprétée selon les limites cadastrales (lignes de lots) et les emprises routières existantes au (date d'adoption du PUM).

- |   |                        |   |  |
|---|------------------------|---|--|
|  | Résidentiel            |  | Conservation                                     |
|  | Mixte                  |  | Récréation et accès aux rives                    |
|  | Activités diversifiées |  | Grande emprise ou grande infrastructure publique |
|  | Activités économiques  |  | Limite d'arrondissement                          |
|  | Agricole               |   |  |









## L'affectation du sol « Espace vert local » – Côte-des-Neiges–Notre-Dame-de-Grâce

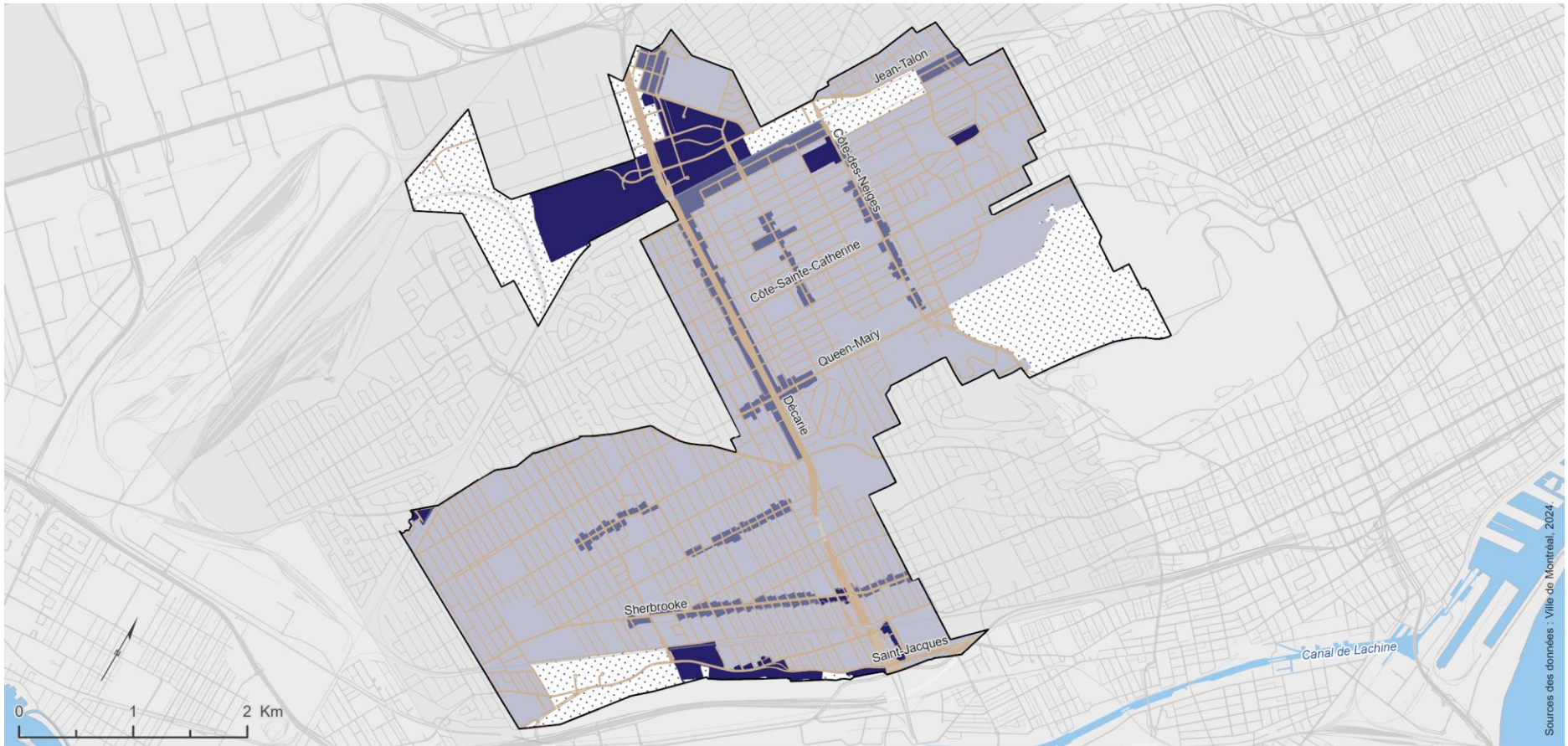


Note : Parmi l'ensemble des espaces publics et parcs locaux, cette carte présente ceux dont la vocation d'espace vert local est confirmée par le PUM. Pour tout espace vert local indiqué à cette carte, ce sont les paramètres de l'affectation du sol « Espace vert local » du Chapitre 5 qui s'appliquent.

-  Espace vert local (affectation du sol)
-  Conservation (à titre indicatif seulement, voir carte Affectation du sol)
-  Récréation et accès aux rives (à titre indicatif seulement, voir carte Affectation du sol)
-  Limite d'arrondissement





## Niveaux d'intensification – Côte-des-Neiges-Notre-Dame-de-Grâce



Note : Extrait de la carte « Niveaux d'intensification »

### Niveau d'intensification urbaine



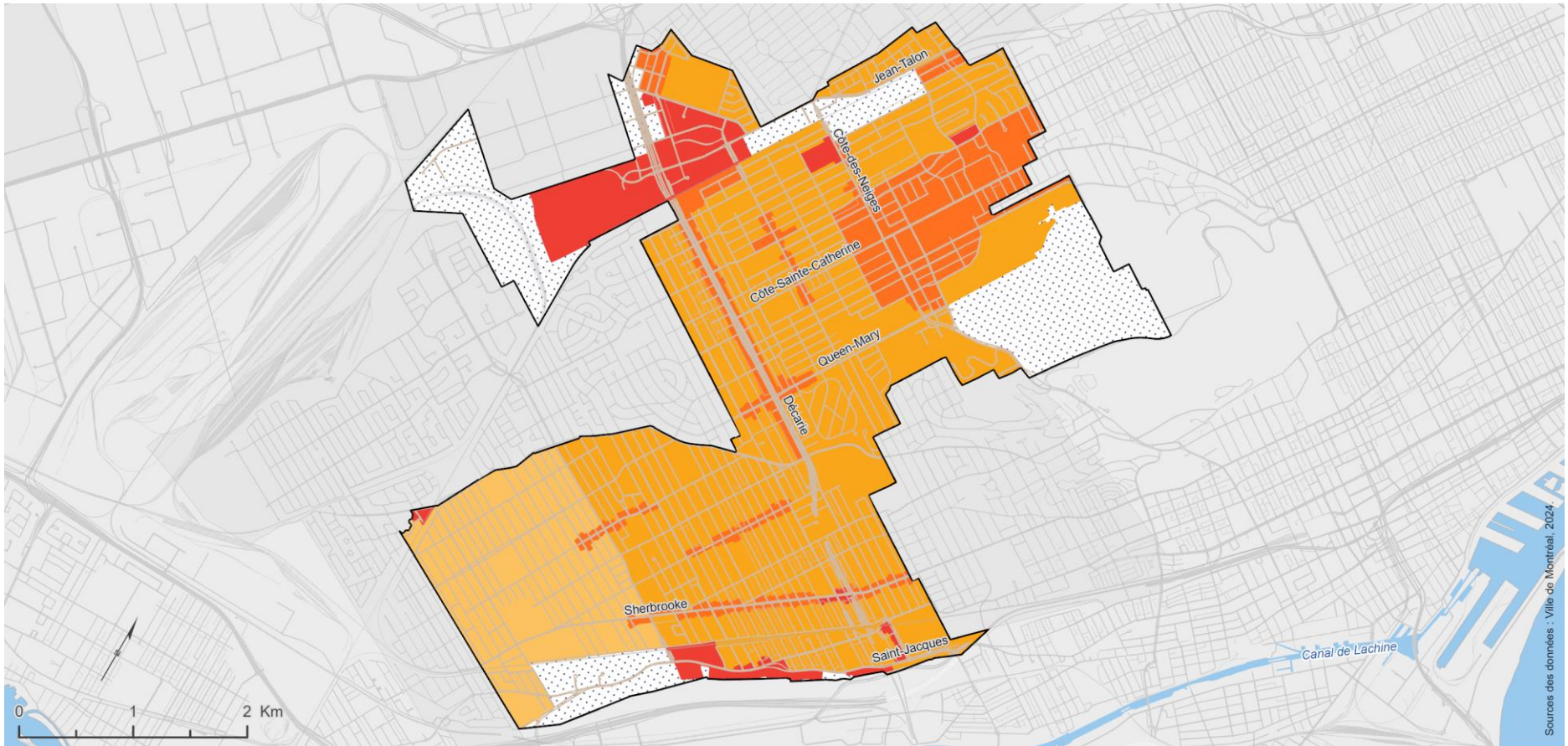
Secteur excluant l'habitation



Limite d'arrondissement




## Seuils minimaux moyens de densité nette – Côte-des-Neiges–Notre-Dame-de-Grâce



Note : Extrait de la carte « Seuils minimaux moyens de densité nette »

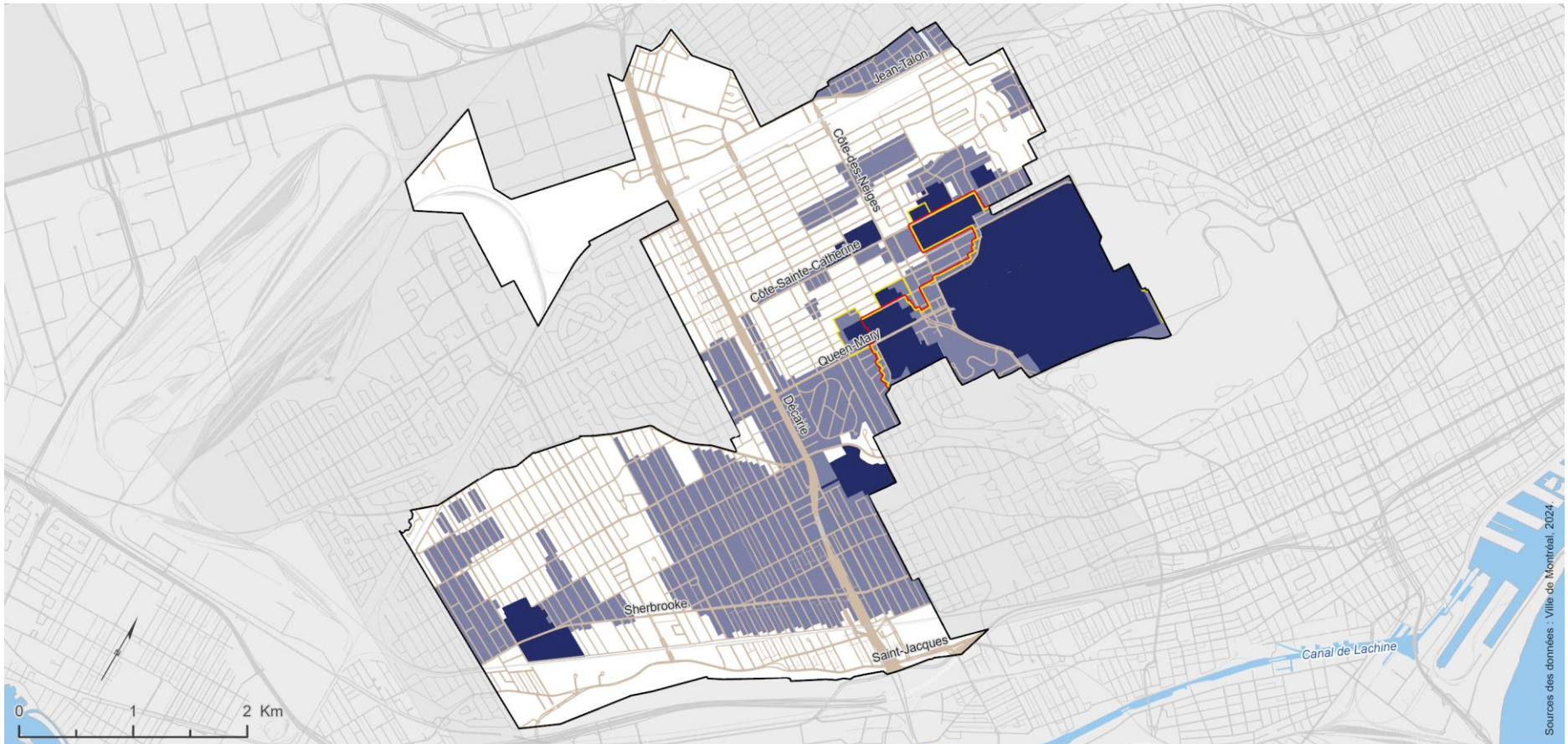
### Seuil minimum moyen de densité résidentielle (log./ha net)



 Secteur excluant l'habitation



## Patrimoine bâti et paysager – Côte-des-Neiges–Notre-Dame-de-Grâce



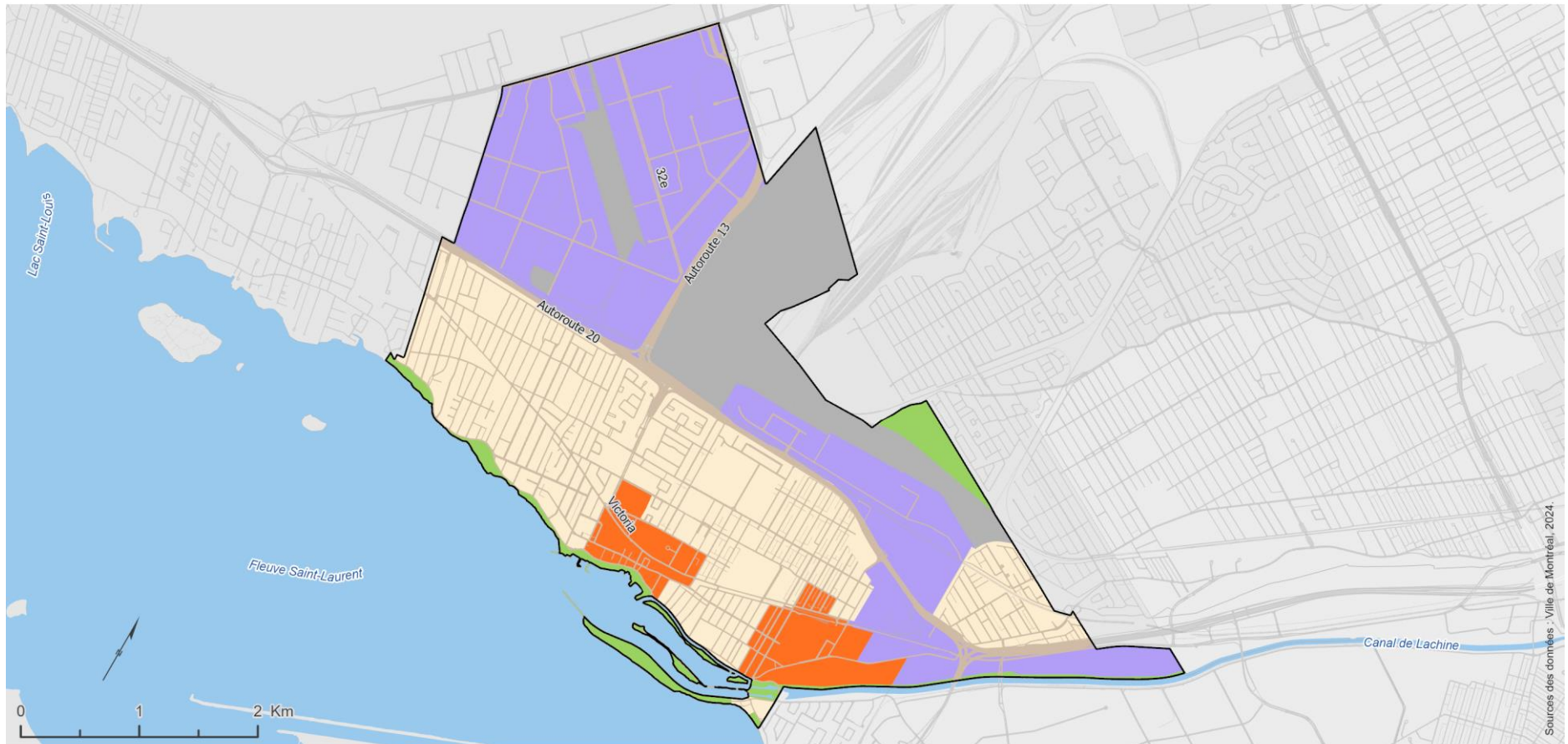
Note : Extrait de la carte « Patrimoine bâti et paysager »

- |   |   |   |  |
|---|---|---|--|
|  | Site patrimonial déclaré ou classé (protection provinciale) |  | Secteur patrimonial                          |
|  | Site patrimonial cité (protection municipale)               |  | Ensemble patrimonial institutionnel          |
|  | Limite d'arrondissement                                     |  | Ensemble patrimonial industriel exceptionnel |
|   |   |  | Ensemble patrimonial industriel intéressant  |

# Arrondissement de Lachine



## L'affectation du sol – Lachine



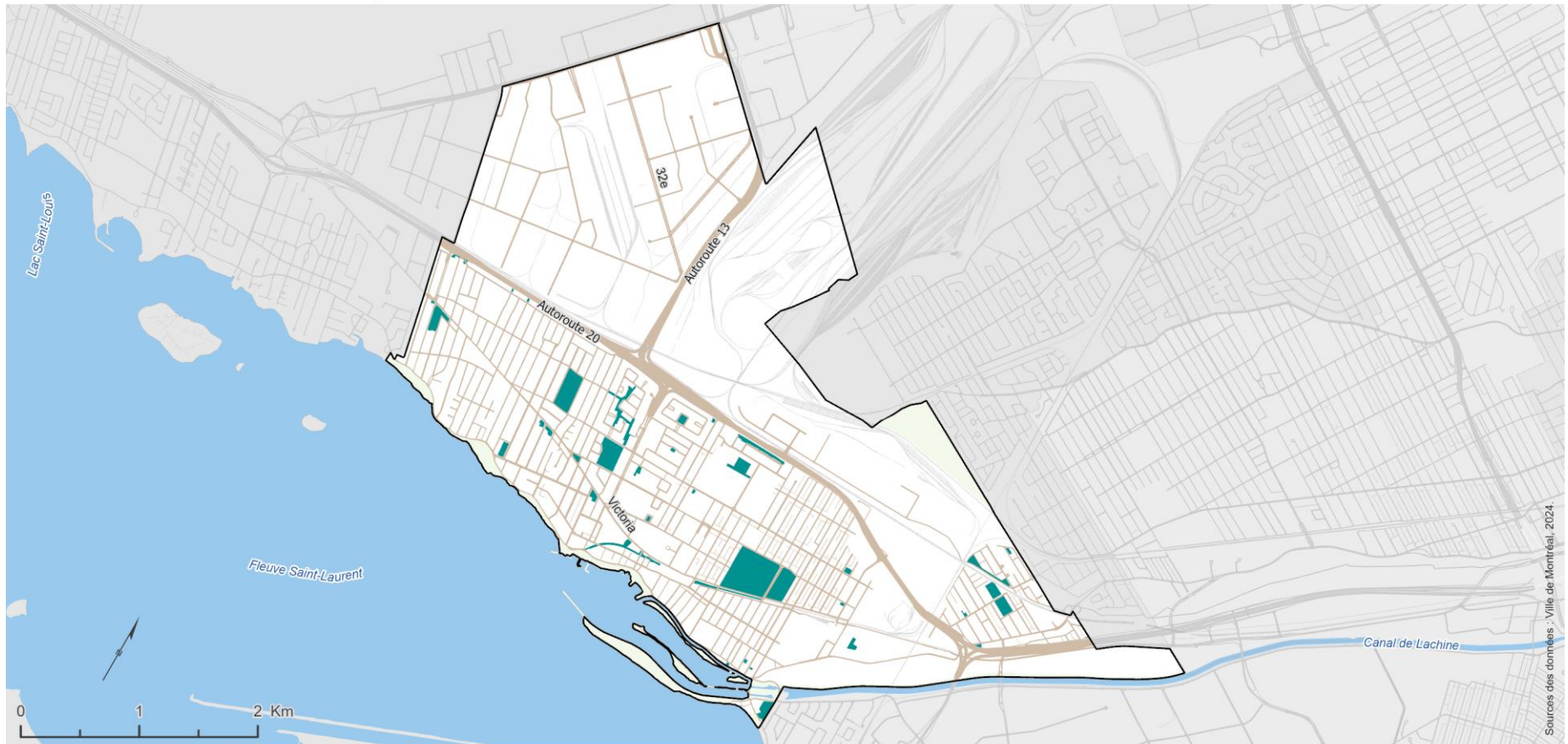
Sources des données : Ville de Montréal, 2024.

Note : Les catégories d'affectation du sol, les composantes et les critères applicables sont présentés au chapitre 5. La délimitation des aires d'affectation du sol doit être interprétée selon les limites cadastrales (lignes de lots) et les emprises routières existantes au (date d'adoption du PUM).





- |  |  |
|--|--|
|  Résidentiel            |  Conservation                                     |
|  Mixte                  |  Récréation et accès aux rives                    |
|  Activités diversifiées |  Grande emprise ou grande infrastructure publique |
|  Activités économiques  |  Limite d'arrondissement                          |
|  Agricole               |  |



## L'affectation du sol « Espace vert local » – Lachine

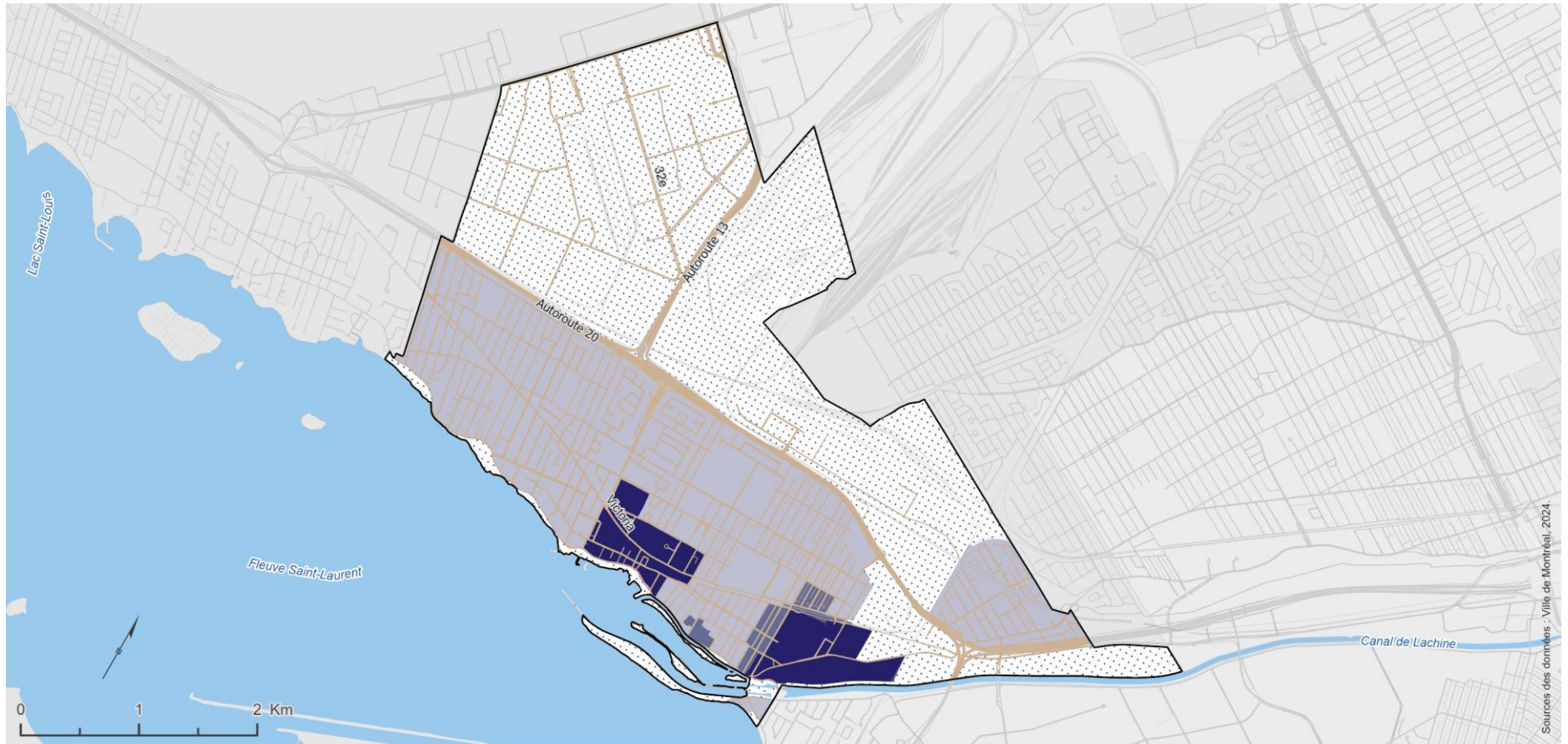


Note : Parmi l'ensemble des espaces publics et parcs locaux, cette carte présente ceux dont la vocation d'espace vert local est confirmée par le PUM. Pour tout espace vert local indiqué à cette carte, ce sont les paramètres de l'affectation du sol « Espace vert local » du Chapitre 5 qui s'appliquent.

-  Espace vert local (affectation du sol)
-  Conservation (à titre indicatif seulement, voir carte Affectation du sol)
-  Récréation et accès aux rives (à titre indicatif seulement, voir carte Affectation du sol)
-  Limite d'arrondissement





## Niveaux d'intensification – Lachine



Note : Extrait de la carte « Niveaux d'intensification »

### Niveau d'intensification urbaine



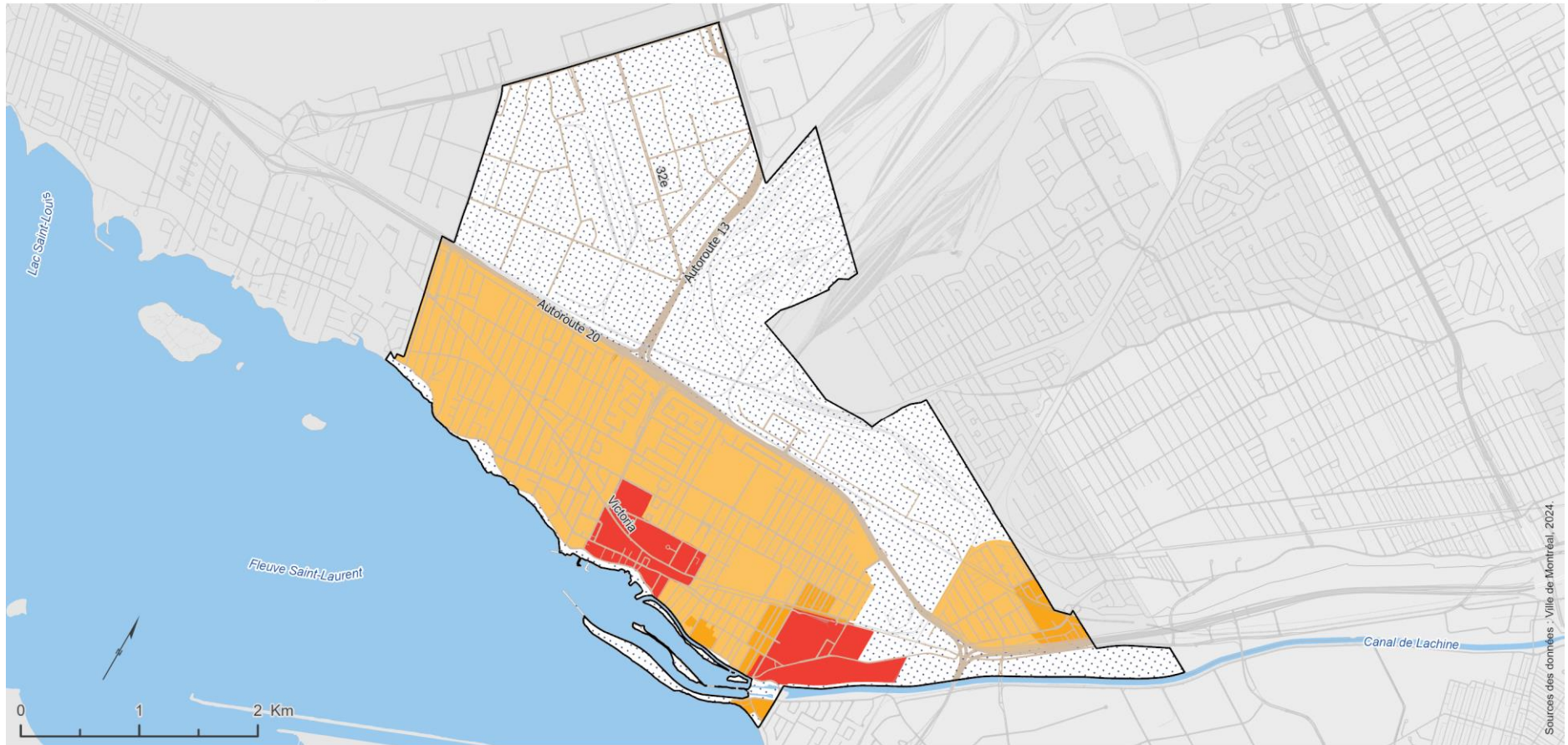
 Secteur excluant l'habitation

 Limite d'arrondissement





## Seuils minimaux moyens de densité nette – Lachine




Sources des données : Ville de Montréal, 2024

Note : Extrait de la carte « Seuils minimaux moyens de densité nette »

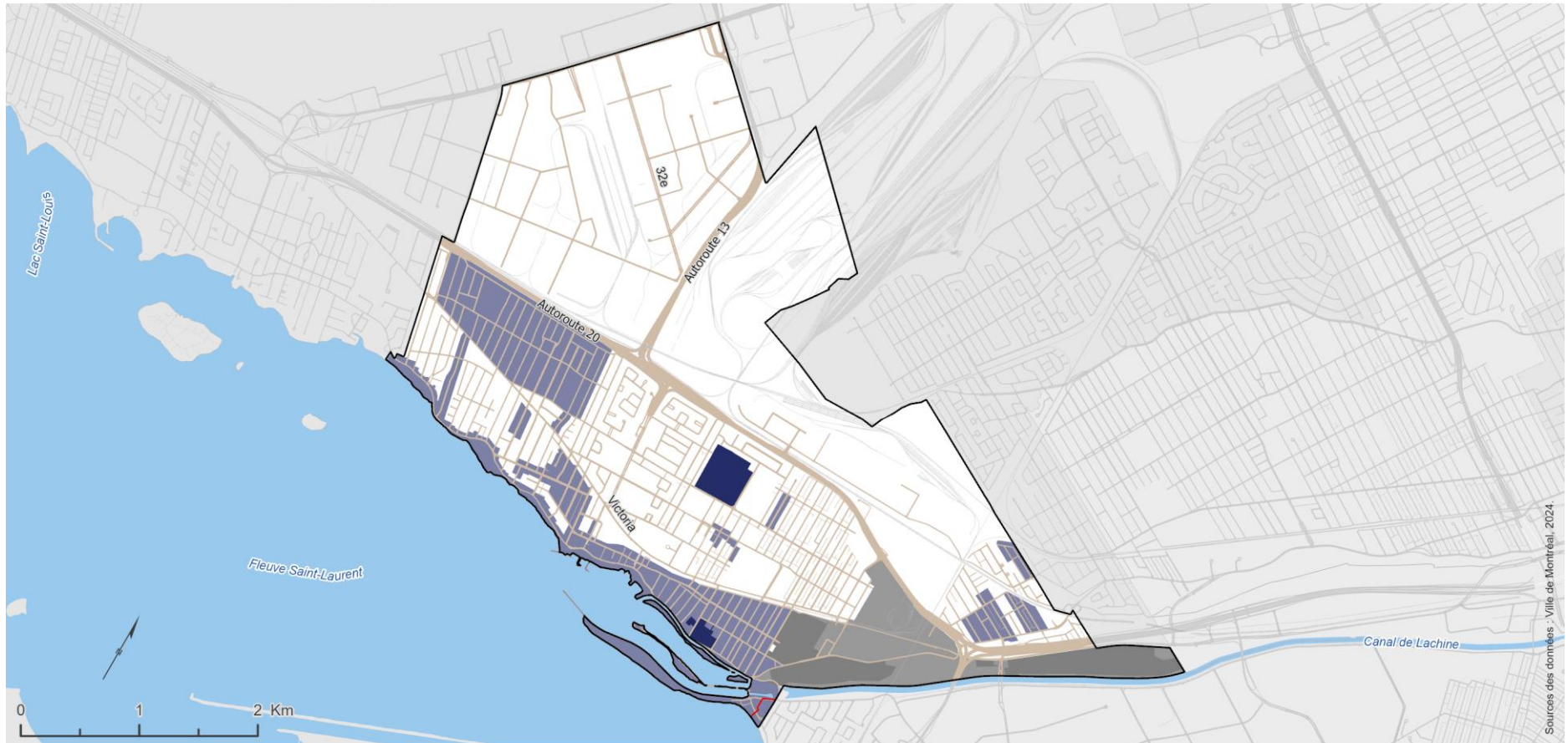
### Seuil minimum moyen de densité résidentielle (log./ha net)



 Secteur excluant l'habitation



## Patrimoine bâti et paysager – Lachine



Sources des données : Ville de Montréal, 2024.

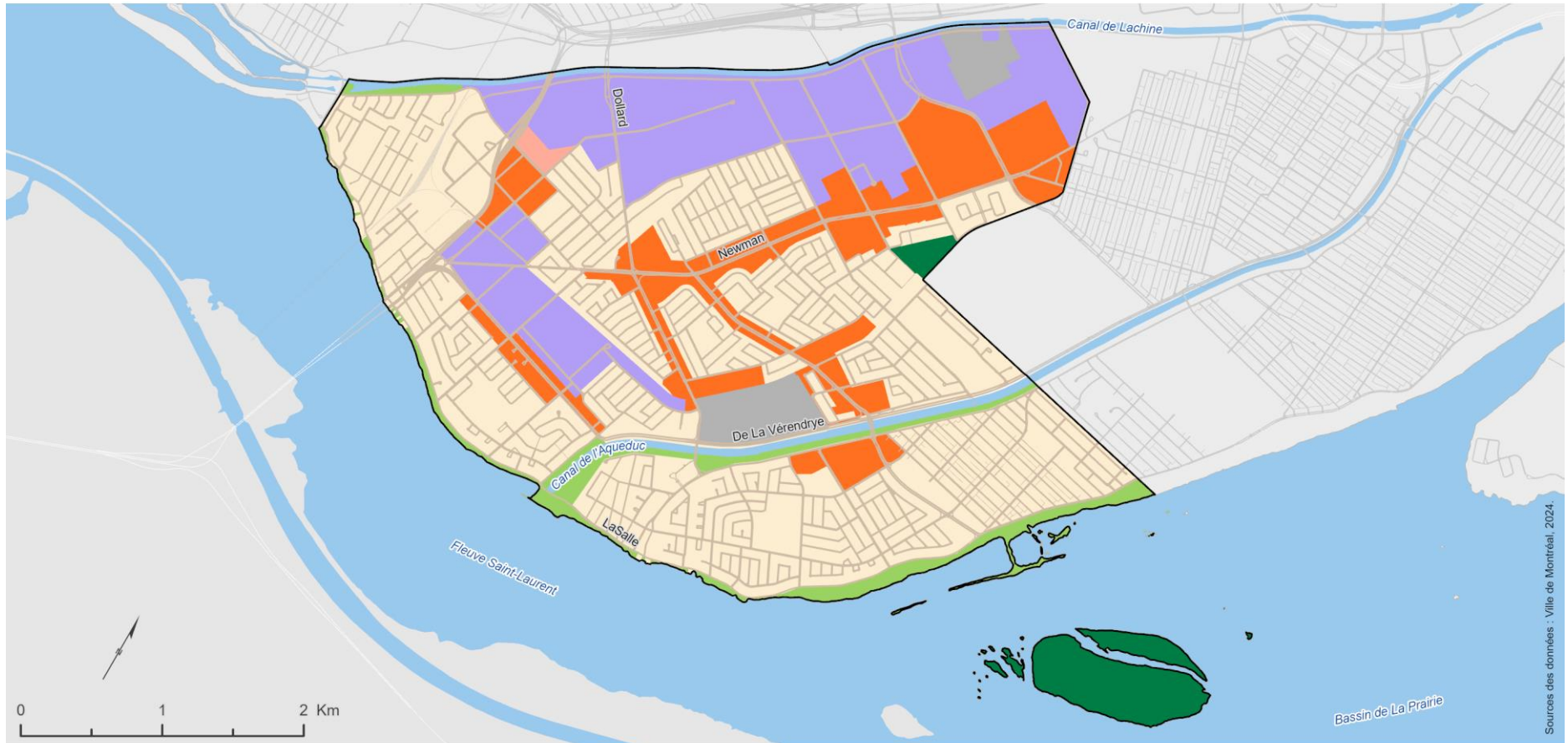
Note : Extrait de la carte « Patrimoine bâti et paysager »

- |   |   |   |  |
|---|---|---|--|
|  | Site patrimonial déclaré ou classé (protection provinciale) |  | Secteur patrimonial                          |
|  | Site patrimonial cité (protection municipale)               |  | Ensemble patrimonial institutionnel          |
|  | Limite d'arrondissement                                     |  | Ensemble patrimonial industriel exceptionnel |
|   |   |  | Ensemble patrimonial industriel intéressant  |

**Arrondissement  
de LaSalle**



## L'affectation du sol – LaSalle



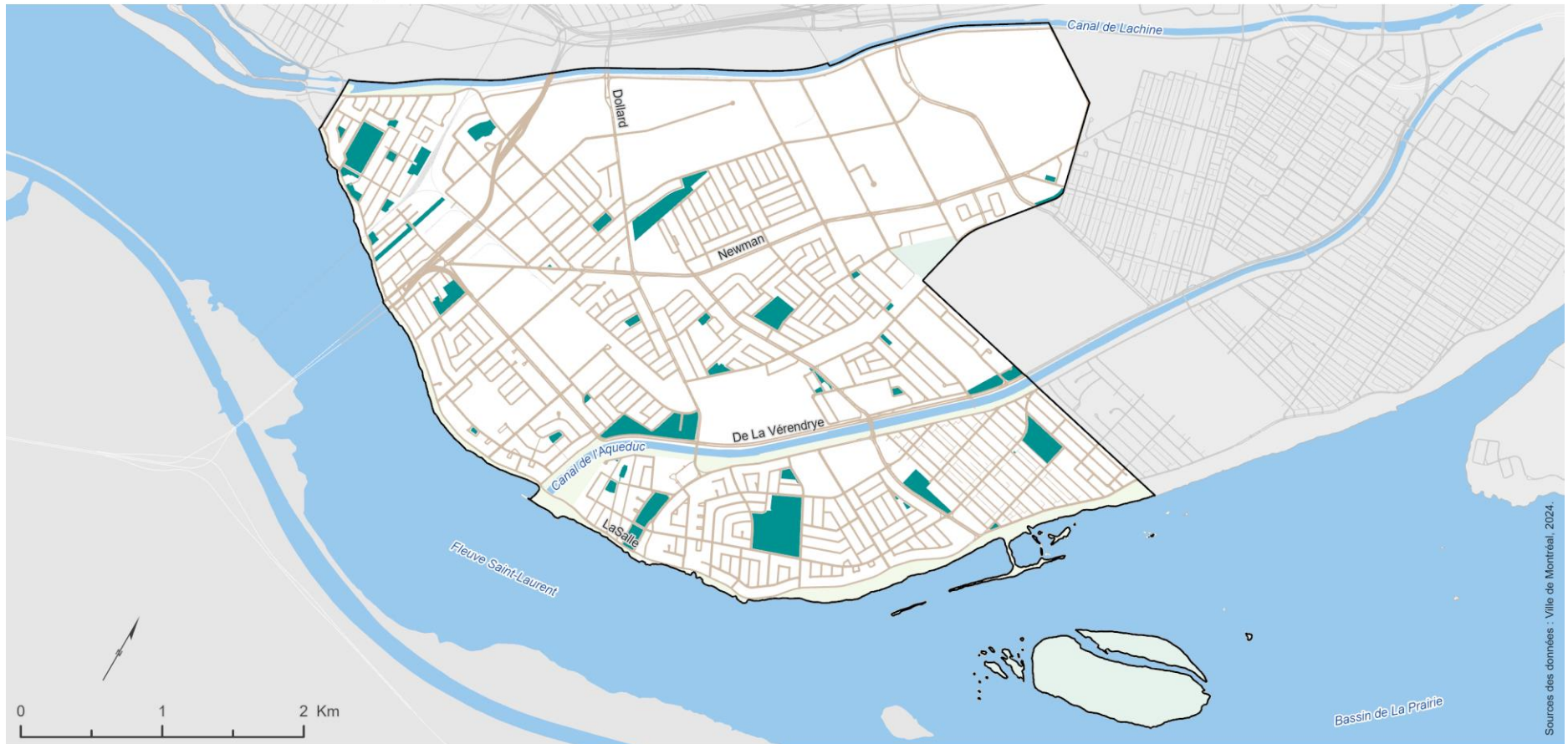
Sources des données : Ville de Montréal, 2024.

Note : Les catégories d'affectation du sol, les composantes et les critères applicables sont présentés au chapitre 5. La délimitation des aires d'affectation du sol doit être interprétée selon les limites cadastrales (lignes de lots) et les emprises routières existantes au (date d'adoption du PUM).









## L'affectation du sol « Espace vert local » – LaSalle



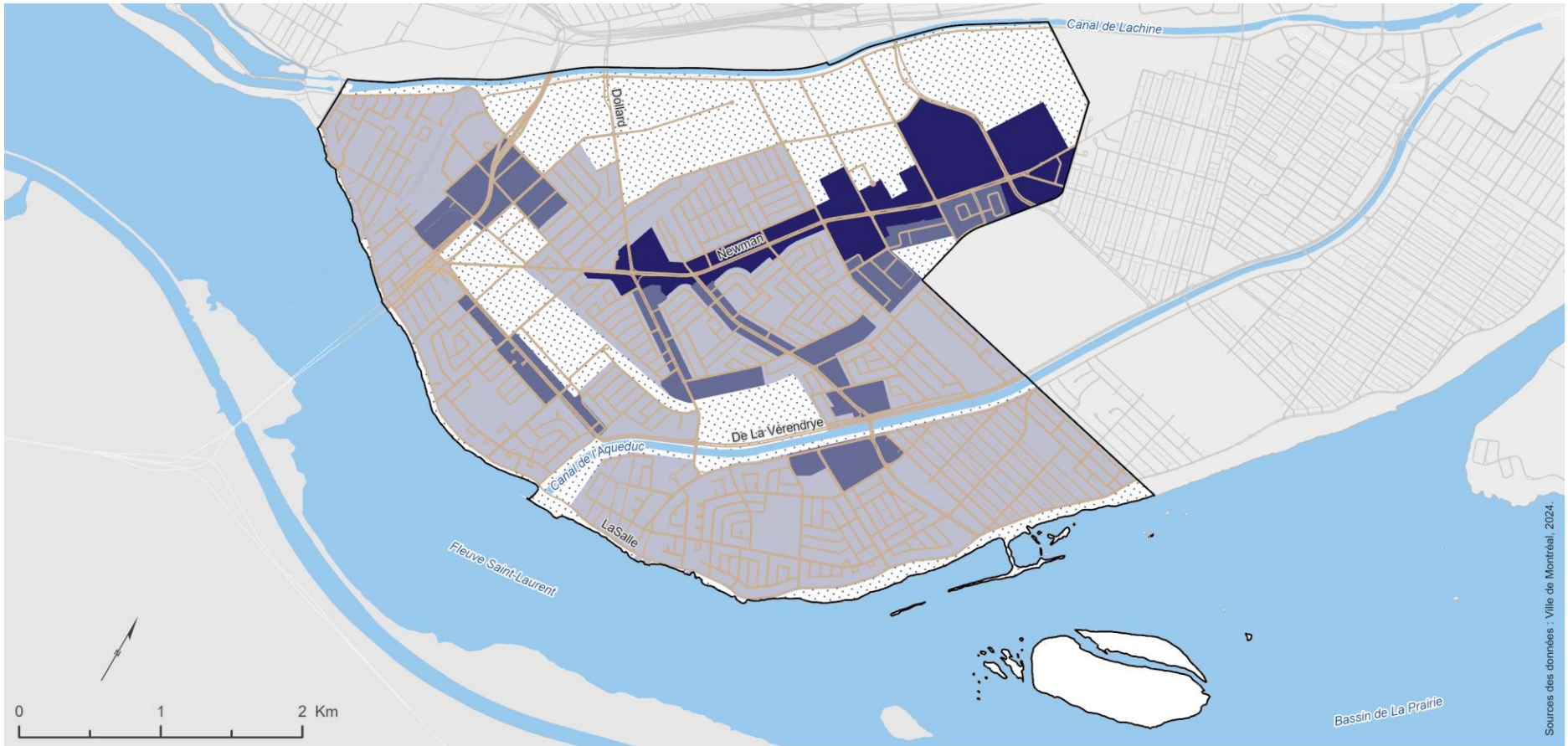
Sources des données : Ville de Montréal, 2024.

Note : Parmi l'ensemble des espaces publics et parcs locaux, cette carte présente ceux dont la vocation d'espace vert local est confirmée par le PUM. Pour tout espace vert local indiqué à cette carte, ce sont les paramètres de l'affectation du sol « Espace vert local » du Chapitre 5 qui s'appliquent.

-  Espace vert local (affectation du sol)
-  Conservation (à titre indicatif seulement, voir carte Affectation du sol)
-  Récréation et accès aux rives (à titre indicatif seulement, voir carte Affectation du sol)
-  Limite d'arrondissement

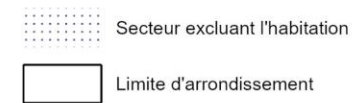


## Niveaux d'intensification – LaSalle



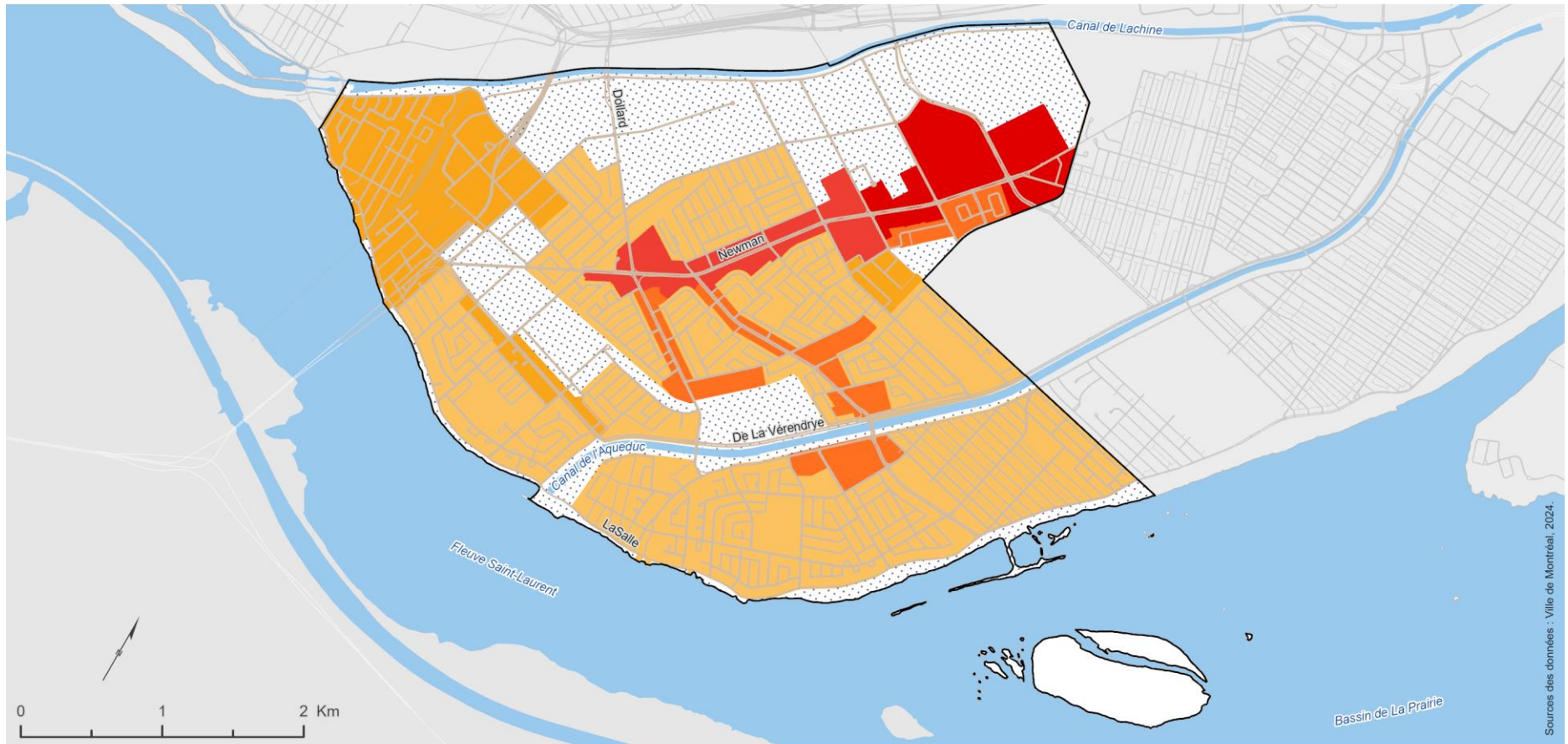
Note : Extrait de la carte « Niveaux d'intensification »

### Niveau d'intensification urbaine





## Seuils minimaux moyens de densité nette – LaSalle



Note : Extrait de la carte « Seuils minimaux moyens de densité nette »

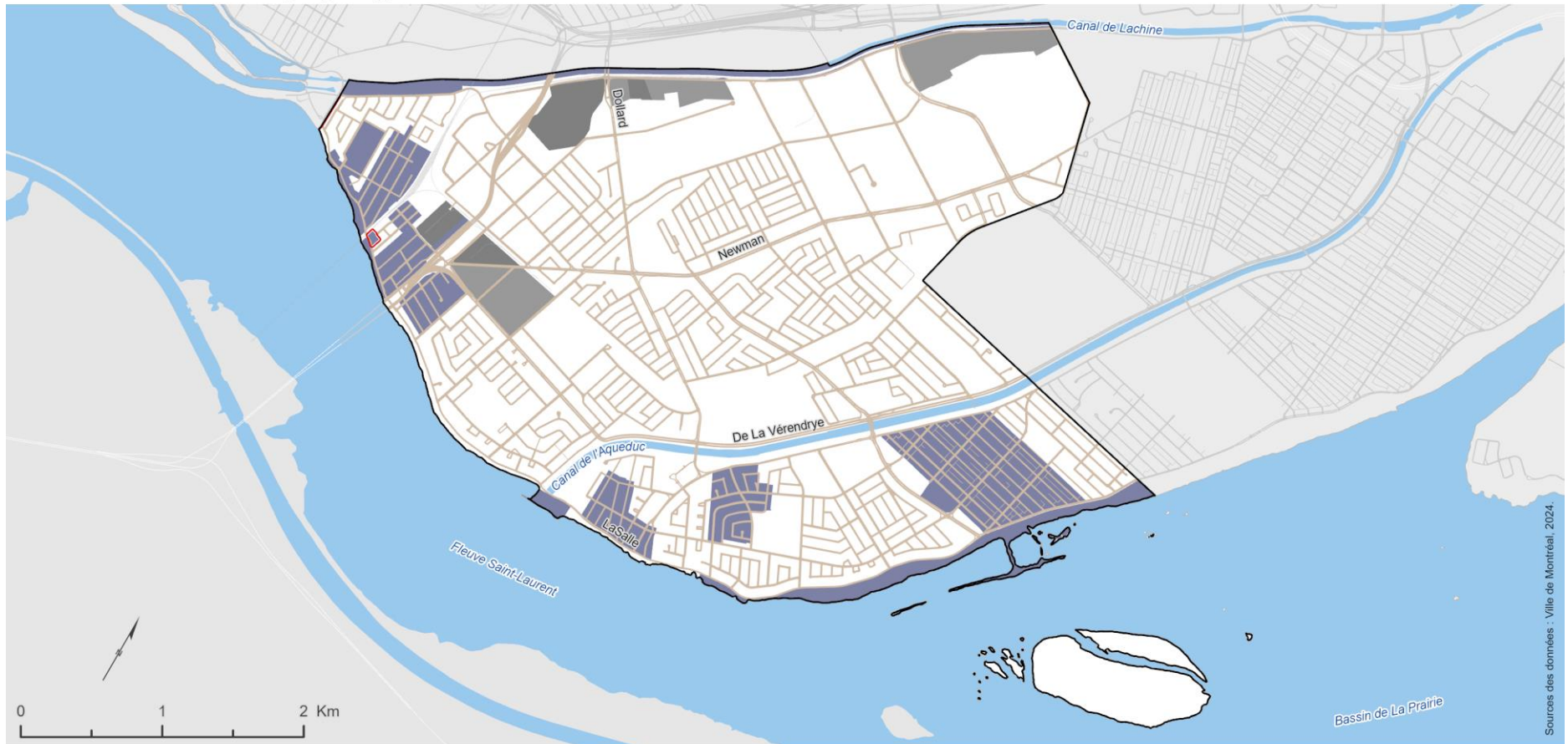
### Seuil minimum moyen de densité résidentielle (log./ha net)



 Secteur excluant l'habitation



## Patrimoine bâti et paysager – LaSalle



Sources des données : Ville de Montréal, 2024.

Note : Extrait de la carte « Patrimoine bâti et paysager »

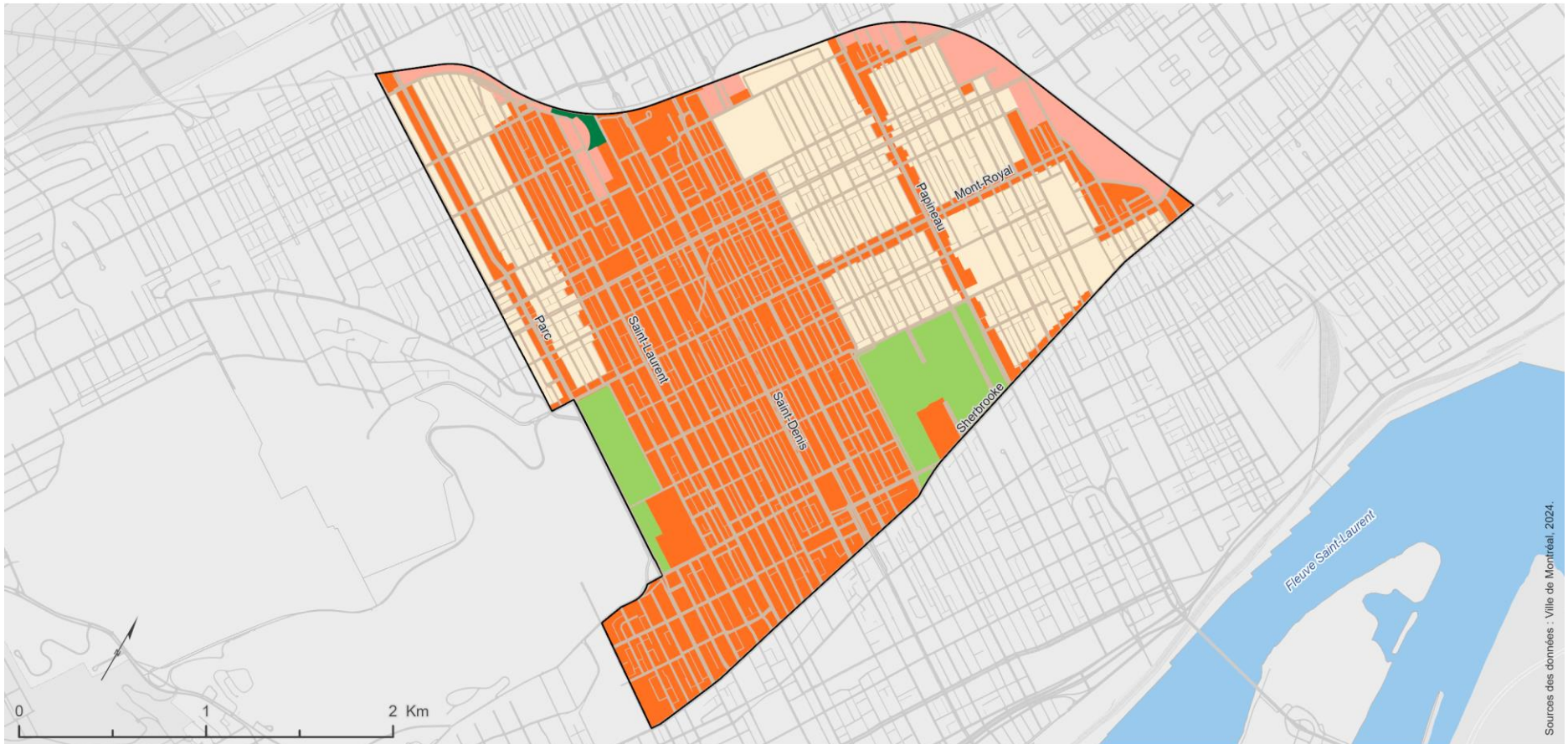
- |   |   |   |  |
|---|---|---|--|
|  | Site patrimonial déclaré ou classé (protection provinciale) |  | Secteur patrimonial                          |
|  | Site patrimonial cité (protection municipale)               |  | Ensemble patrimonial institutionnel          |
|  | Limite d'arrondissement                                     |  | Ensemble patrimonial industriel exceptionnel |
|   |   |  | Ensemble patrimonial industriel intéressant  |



# Arrondissement du Plateau-Mont-Royal



## L'affectation du sol – Le Plateau-Mont-Royal



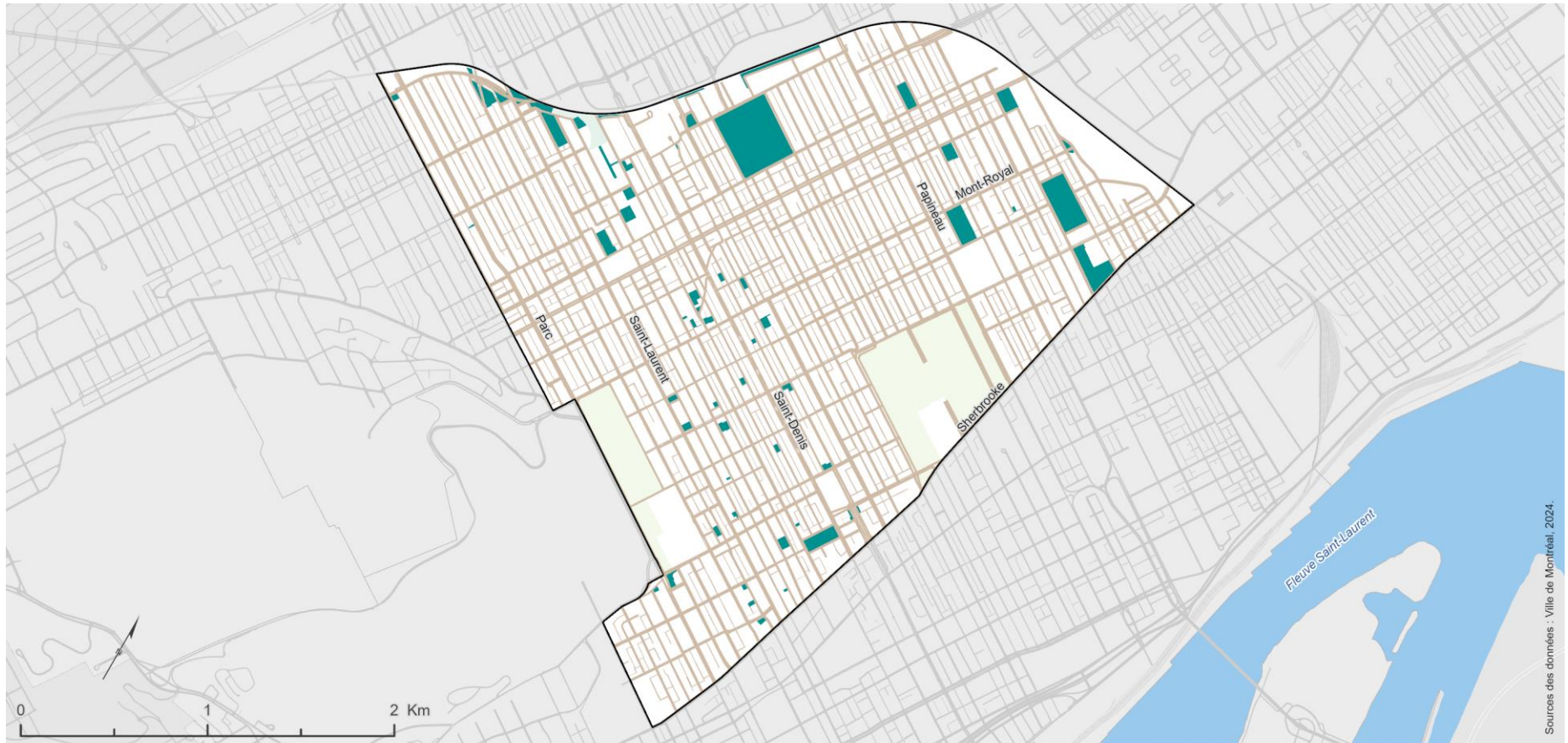
Sources des données : Ville de Montréal, 2024.

Note : Les catégories d'affectation du sol, les composantes et les critères applicables sont présentés au chapitre 5. La délimitation des aires d'affectation du sol doit être interprétée selon les limites cadastrales (lignes de lots) et les emprises routières existantes au (date d'adoption du PUM).




- |  |  |
|--|--|
|  Résidentiel            |  Conservation                                     |
|  Mixte                  |  Récréation et accès aux rives                    |
|  Activités diversifiées |  Grande emprise ou grande infrastructure publique |
|  Activités économiques  |  Limite d'arrondissement                          |
|  Agricole               |  |



## L'affectation du sol « Espace vert local » – Le Plateau-Mont-Royal

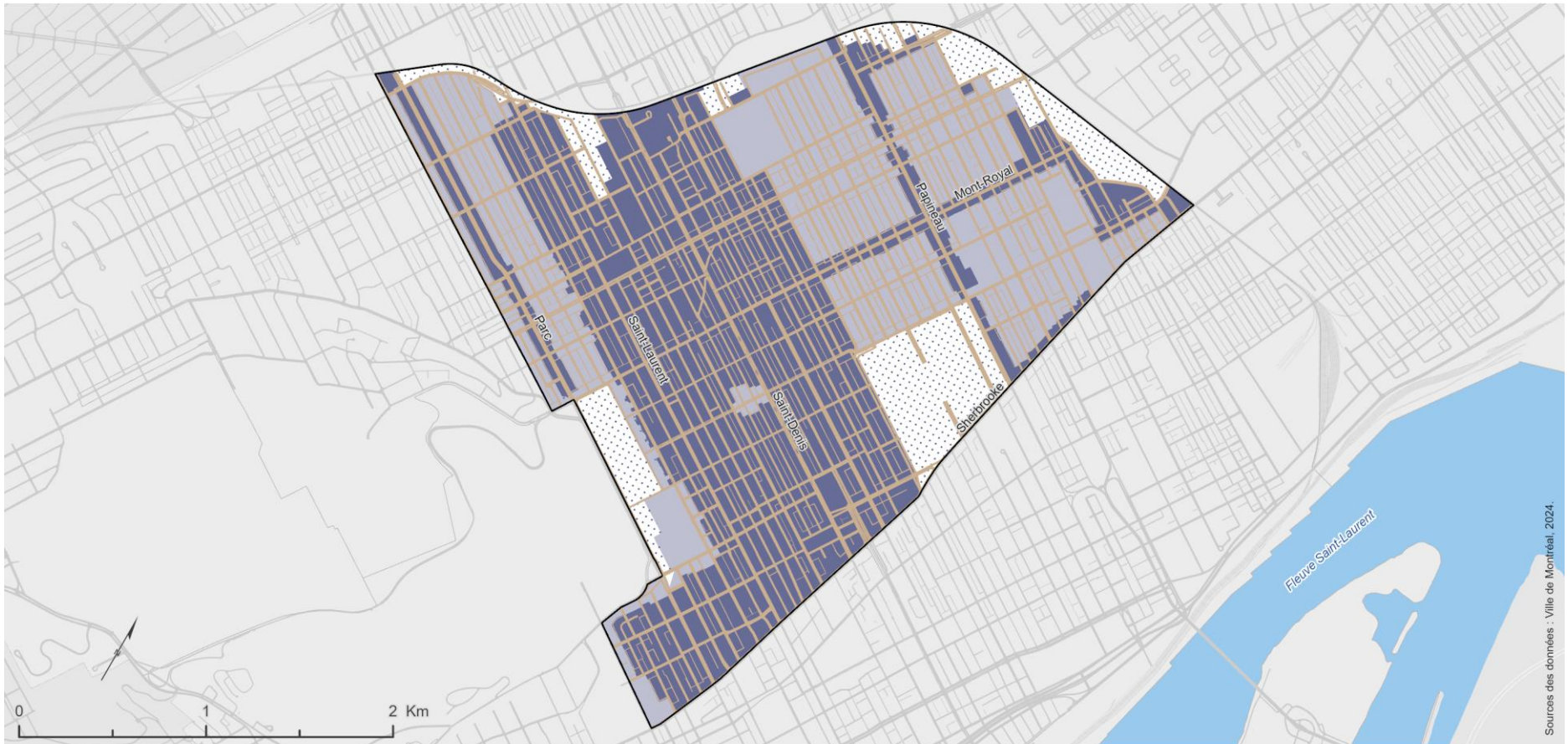


Note : Parmi l'ensemble des espaces publics et parcs locaux, cette carte présente ceux dont la vocation d'espace vert local est confirmée par le PUM. Pour tout espace vert local indiqué à cette carte, ce sont les paramètres de l'affectation du sol « Espace vert local » du Chapitre 5 qui s'appliquent.

-  Espace vert local (affectation du sol)
-  Conservation (à titre indicatif seulement, voir carte Affectation du sol)
-  Récréation et accès aux rives (à titre indicatif seulement, voir carte Affectation du sol)
-  Limite d'arrondissement





## Niveaux d'intensification – Le Plateau-Mont-Royal



Note : Extrait de la carte « Niveaux d'intensification »

### Niveau d'intensification urbaine

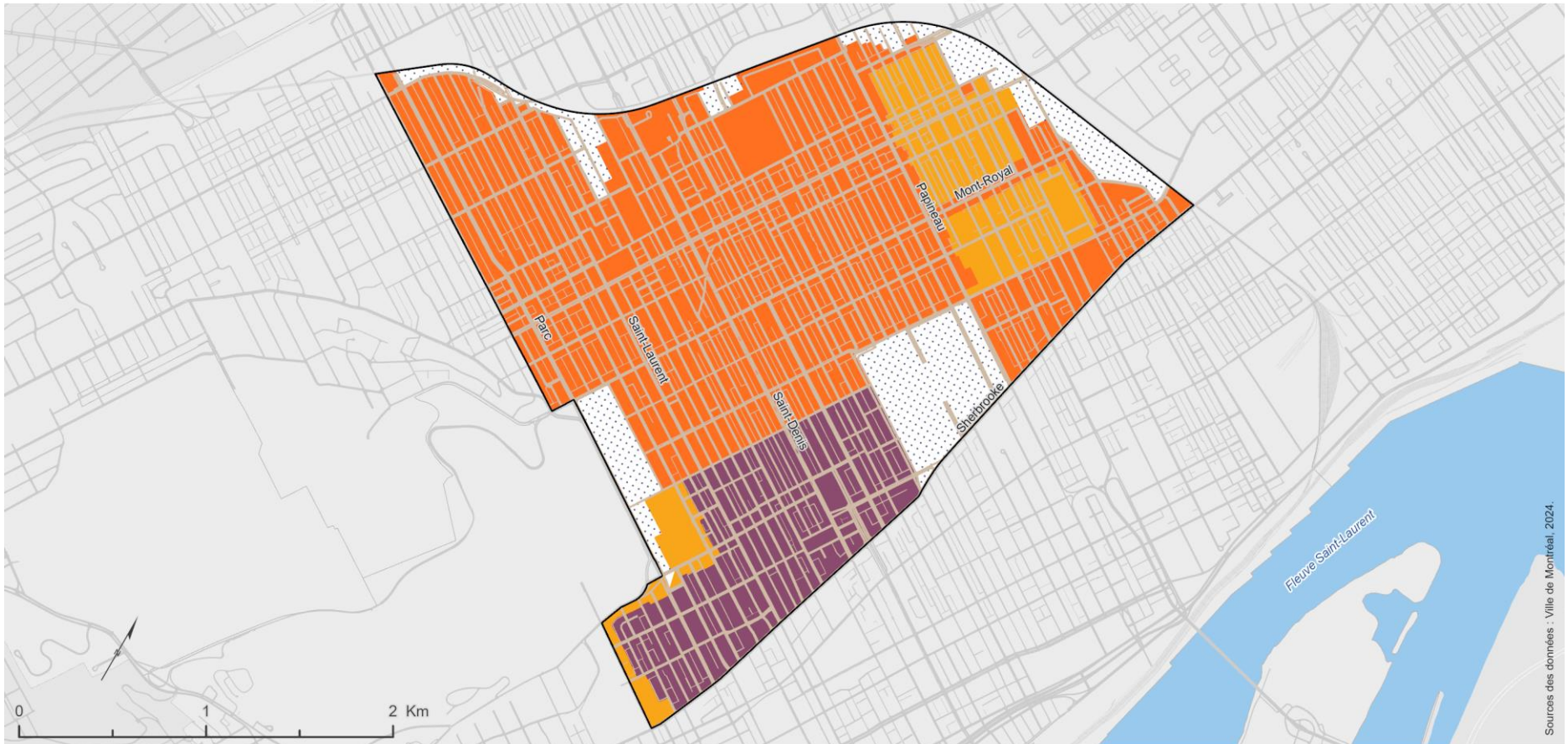


 Secteur excluant l'habitation

 Limite d'arrondissement



## Seuils minimaux moyens de densité nette – Le Plateau-Mont-Royal



Note : Extrait de la carte « Seuils minimaux moyens de densité nette »

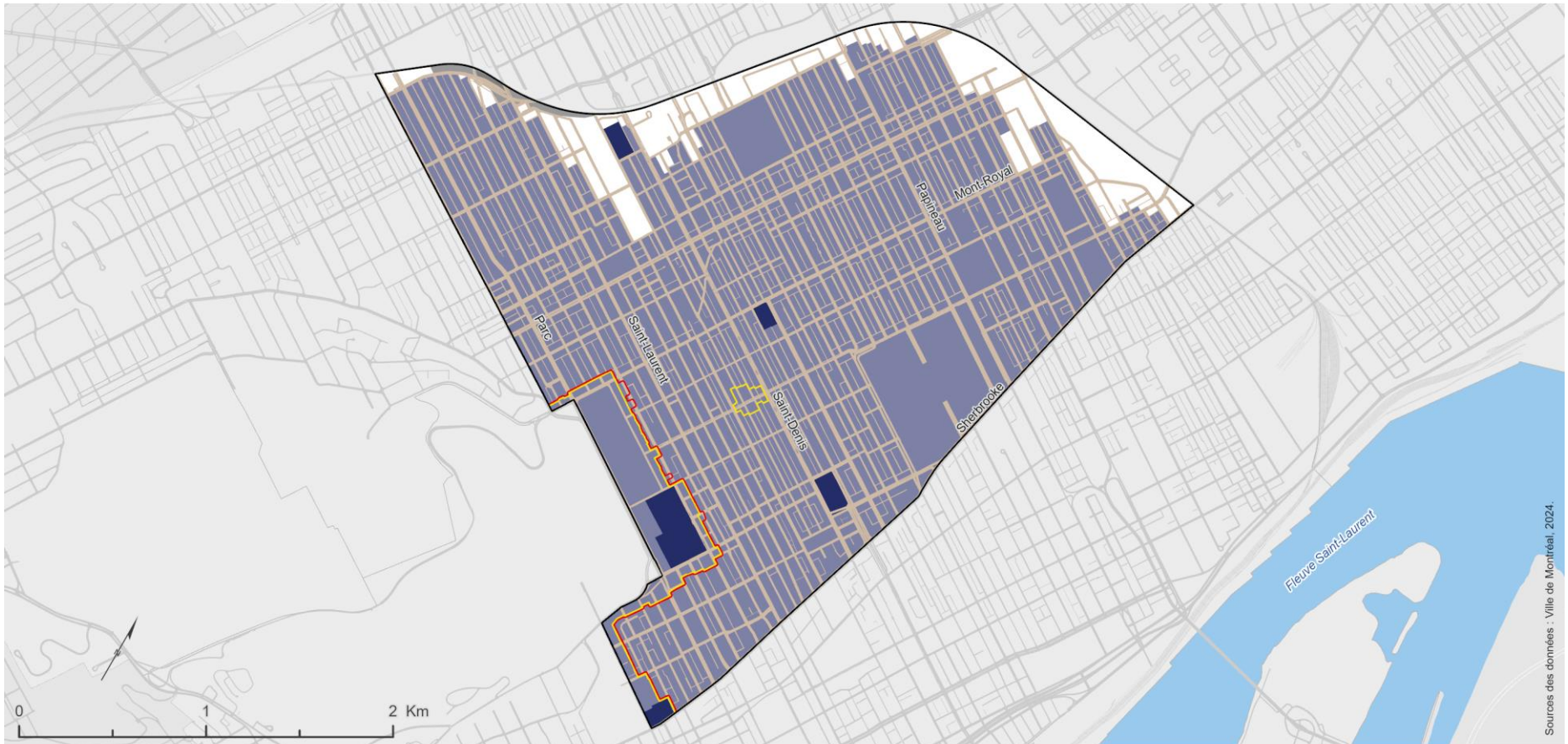
### Seuil minimum moyen de densité résidentielle (log./ha net)



 Secteur excluant l'habitation



## Patrimoine bâti et paysager – Le Plateau-Mont-Royal



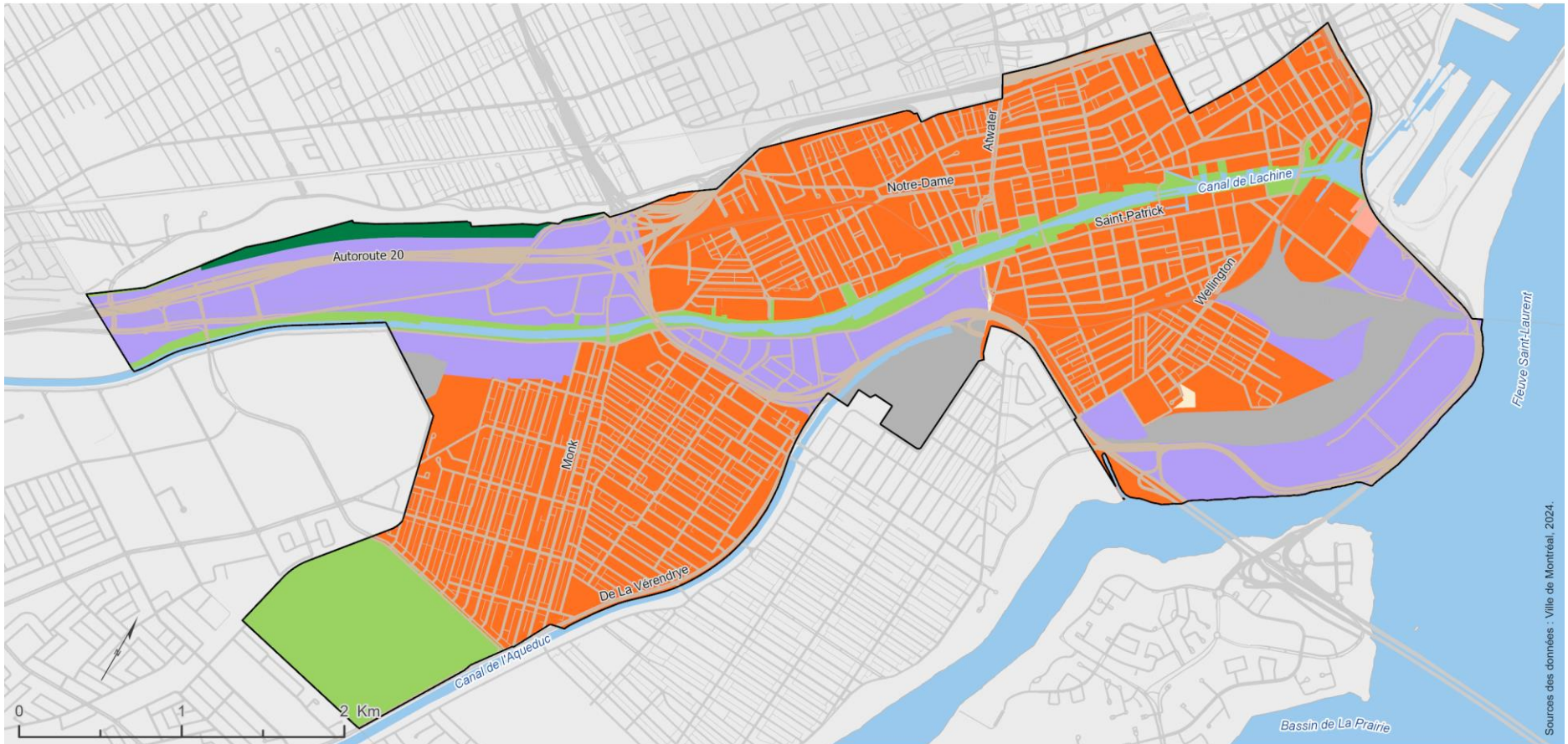
Note : Extrait de la carte « Patrimoine bâti et paysager »

- |   |   |   |  |
|---|---|---|--|
|  | Site patrimonial déclaré ou classé (protection provinciale) |  | Secteur patrimonial                          |
|  | Site patrimonial cité (protection municipale)               |  | Ensemble patrimonial institutionnel          |
|  | Limite d'arrondissement                                     |  | Ensemble patrimonial industriel exceptionnel |
|   |   |  | Ensemble patrimonial industriel intéressant  |

**Arrondissement  
du Sud-Ouest**



## L'affectation du sol – Le Sud-Ouest



Sources des données : Ville de Montréal, 2024.

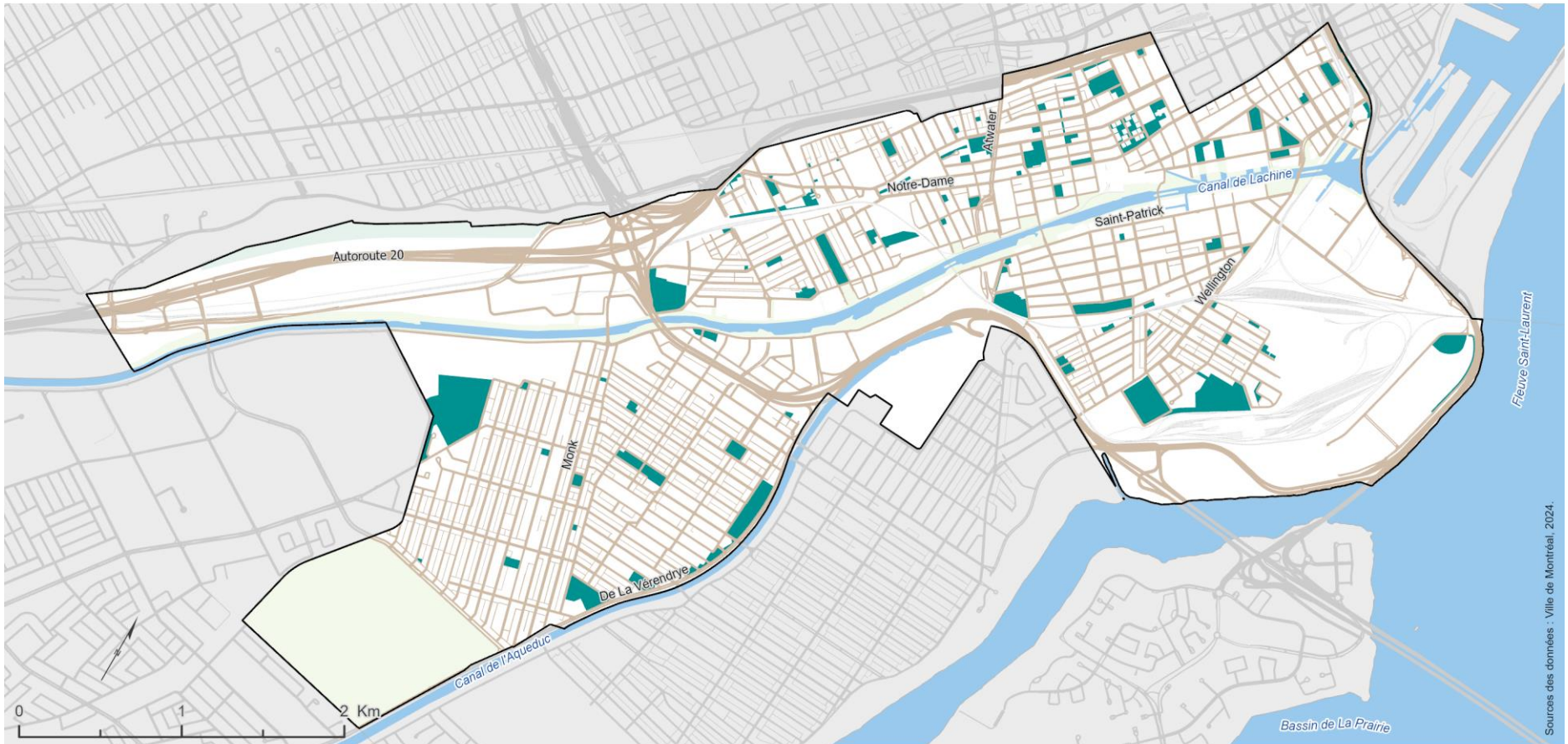
Note : Les catégories d'affectation du sol, les composantes et les critères applicables sont présentés au chapitre 5. La délimitation des aires d'affectation du sol doit être interprétée selon les limites cadastrales (lignes de lots) et les emprises routières existantes au (date d'adoption du PUM).

- |  |   |
|--|---|
|  Résidentiel            |  Conservation  |
|  Mixte                  |  Récréation et accès aux rives                       |
|  Activités diversifiées |  Grande entreprise ou grande infrastructure publique |
|  Activités économiques  |  Limite d'arrondissement                             |
|  Agricole               |   |








## L'affectation du sol « Espace vert local » – Le Sud-Ouest



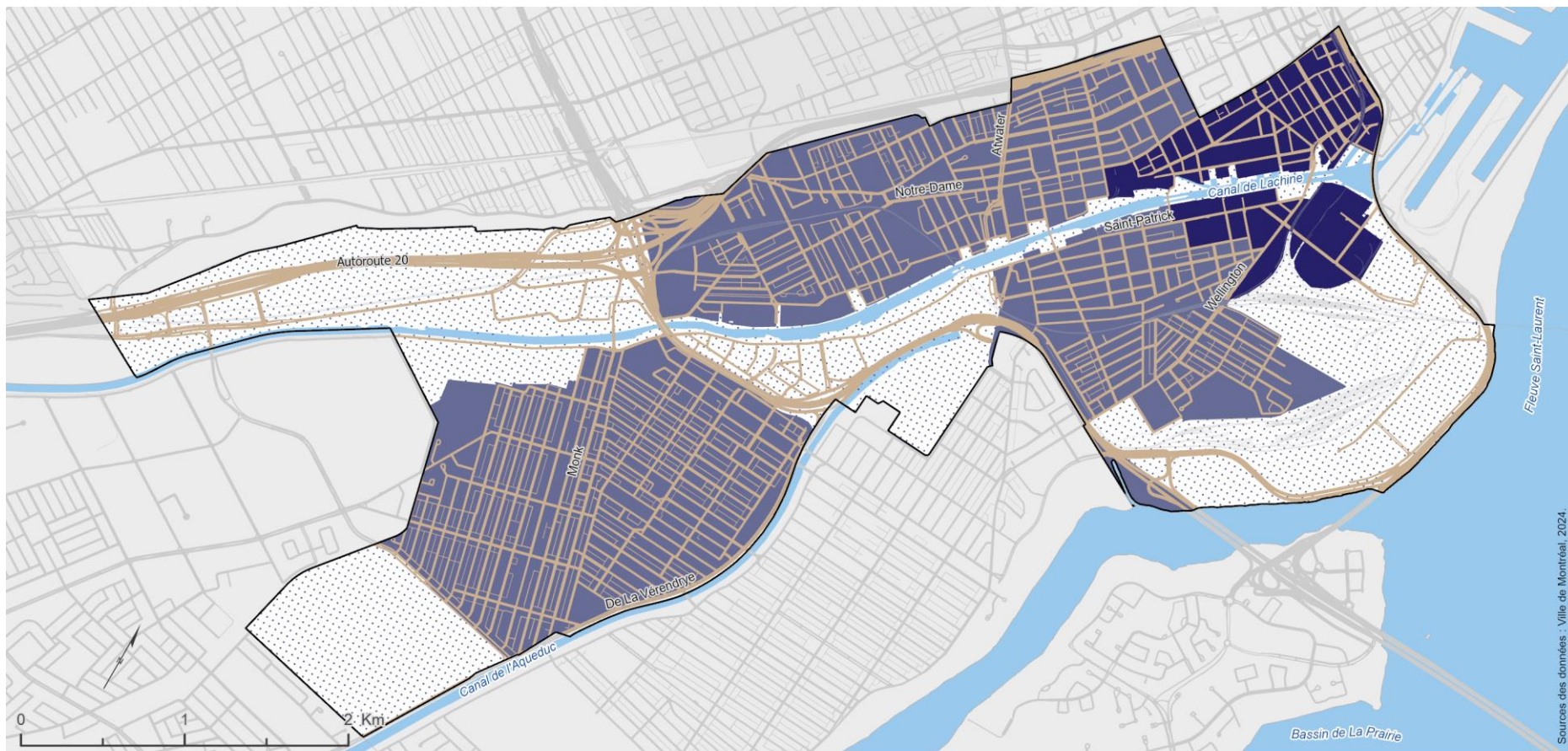
Sources des données : Ville de Montréal, 2024.

Note : Parmi l'ensemble des espaces publics et parcs locaux, cette carte présente ceux dont la vocation d'espace vert local est confirmée par le PUM. Pour tout espace vert local indiqué à cette carte, ce sont les paramètres de l'affectation du sol « Espace vert local » du Chapitre 5 qui s'appliquent.

-  Espace vert local (affectation du sol)
-  Conservation (à titre indicatif seulement, voir carte Affectation du sol)
-  Récréation et accès aux rives (à titre indicatif seulement, voir carte Affectation du sol)
-  Limite d'arrondissement



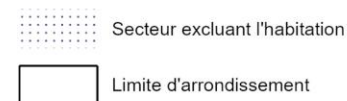
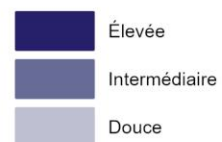
## Niveaux d'intensification – Le Sud-Ouest



Sources des données : Ville de Montréal, 2024.

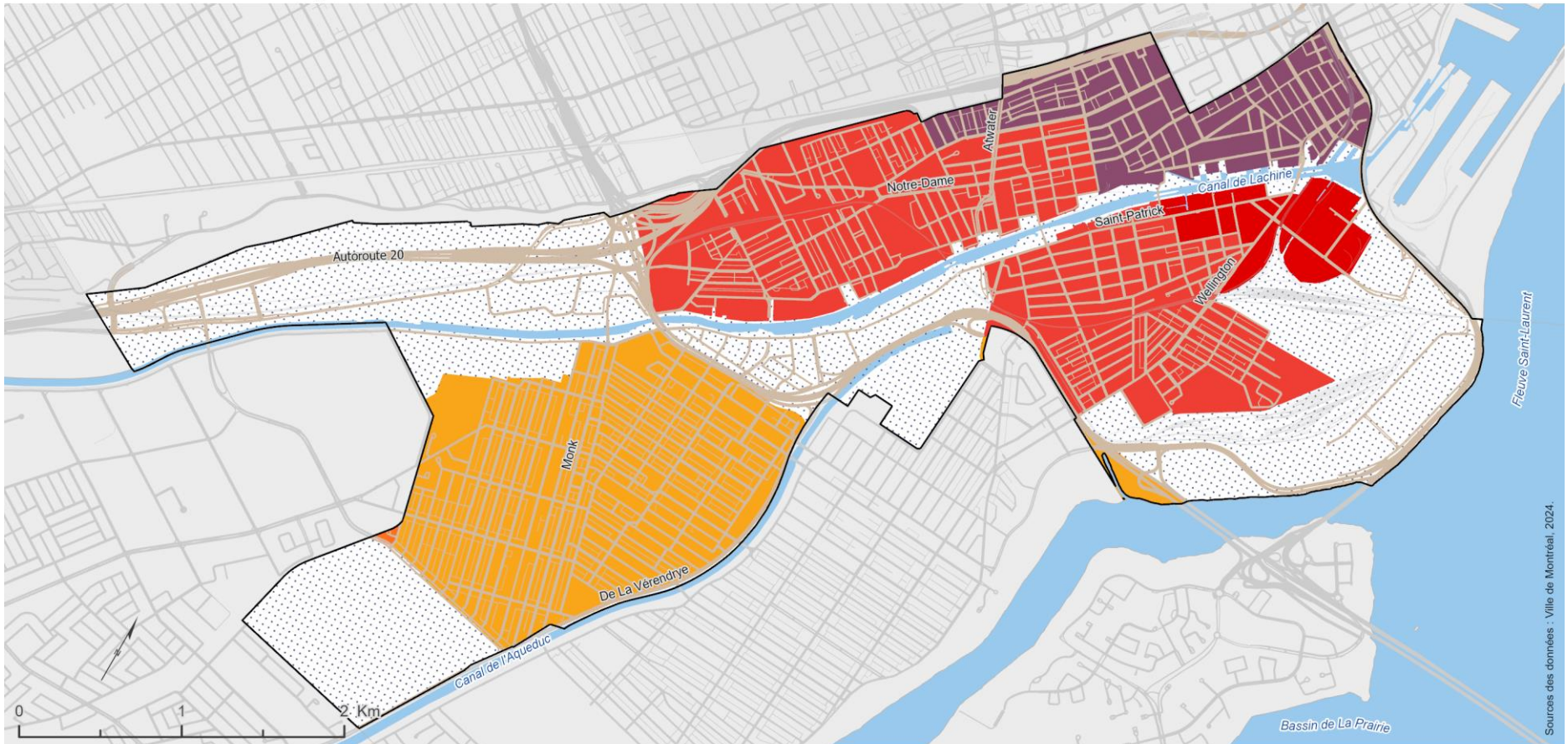
Note : Extrait de la carte « Niveaux d'intensification »

### Niveau d'intensification urbaine





## Seuils minimaux moyens de densité nette – Le Sud-Ouest




Sources des données : Ville de Montréal, 2024.

Note : Extrait de la carte « Seuils minimaux moyens de densité nette »

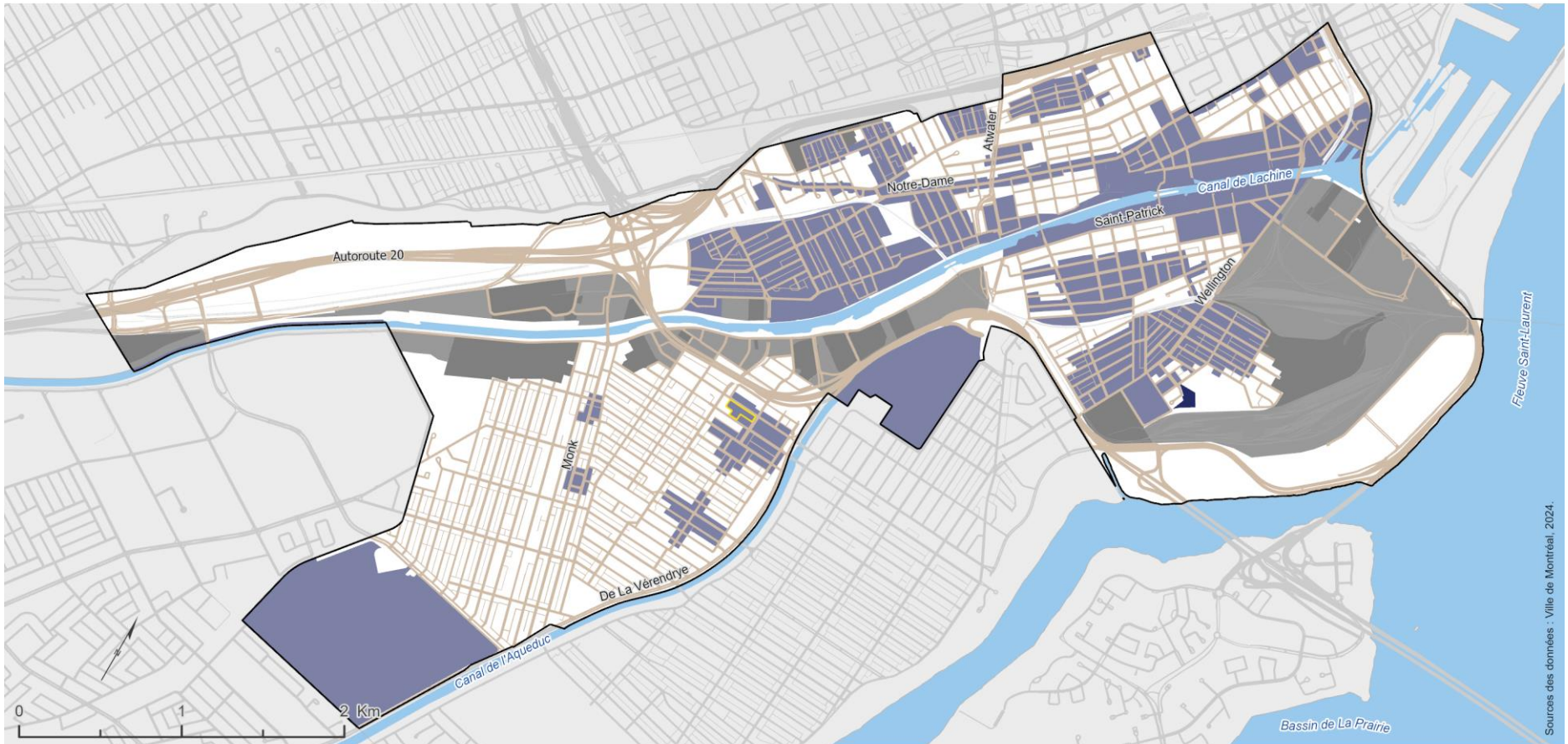
### Seuil minimum moyen de densité résidentielle (log./ha net)



 Secteur excluant l'habitation



## Patrimoine bâti et paysager – Le Sud-Ouest



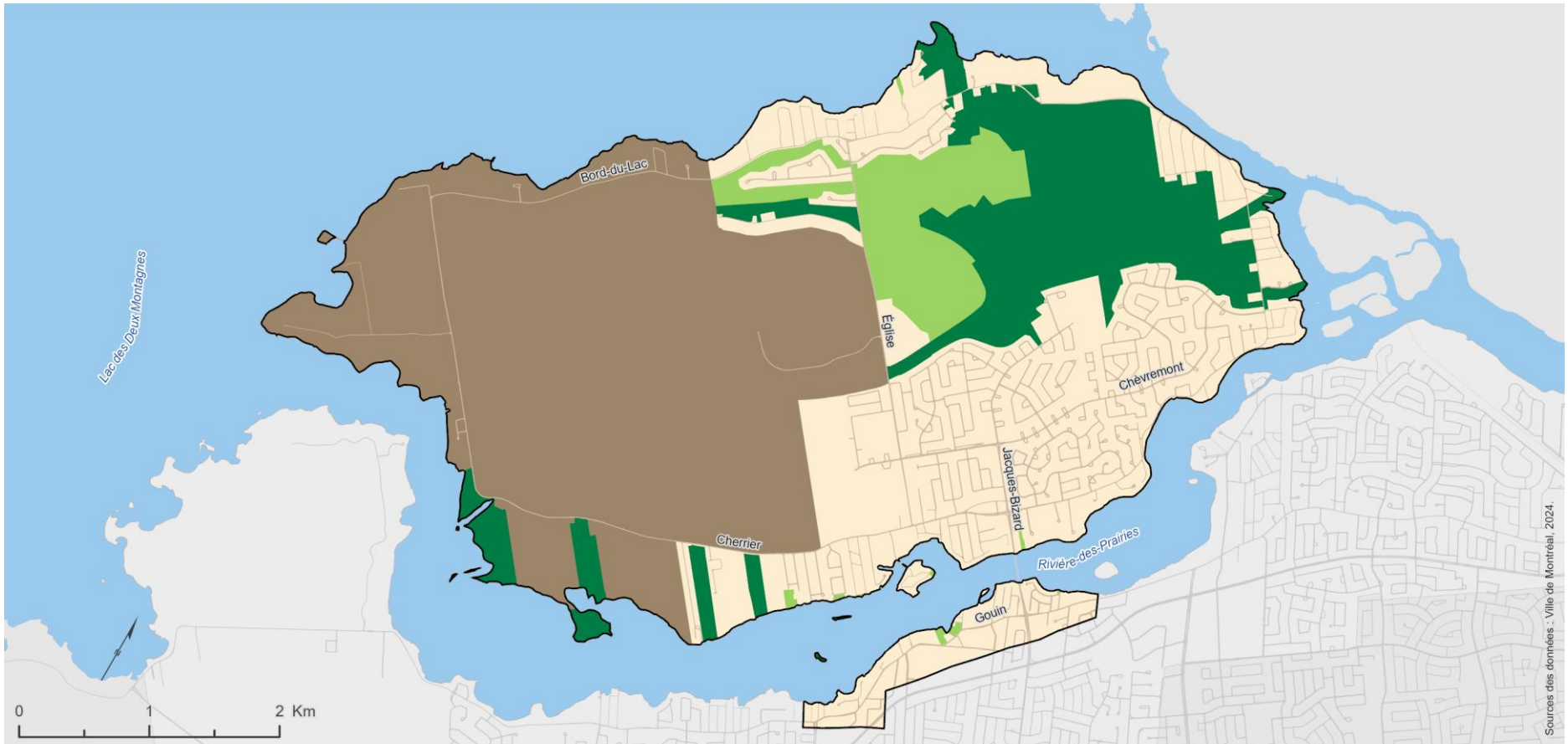
Sources des données : Ville de Montréal, 2024.

Note : Extrait de la carte « Patrimoine bâti et paysager »

- |   |   |   |  |
|---|---|---|--|
|  | Site patrimonial déclaré ou classé (protection provinciale) |  | Secteur patrimonial                          |
|  | Site patrimonial cité (protection municipale)               |  | Ensemble patrimonial institutionnel          |
|  | Limite d'arrondissement                                     |  | Ensemble patrimonial industriel exceptionnel |
|   |   |  | Ensemble patrimonial industriel intéressant  |

# Arrondissement de l'Île-Bizard–Sainte-Geneviève

## L'affectation du sol – L'Île-Bizard–Sainte-Geneviève



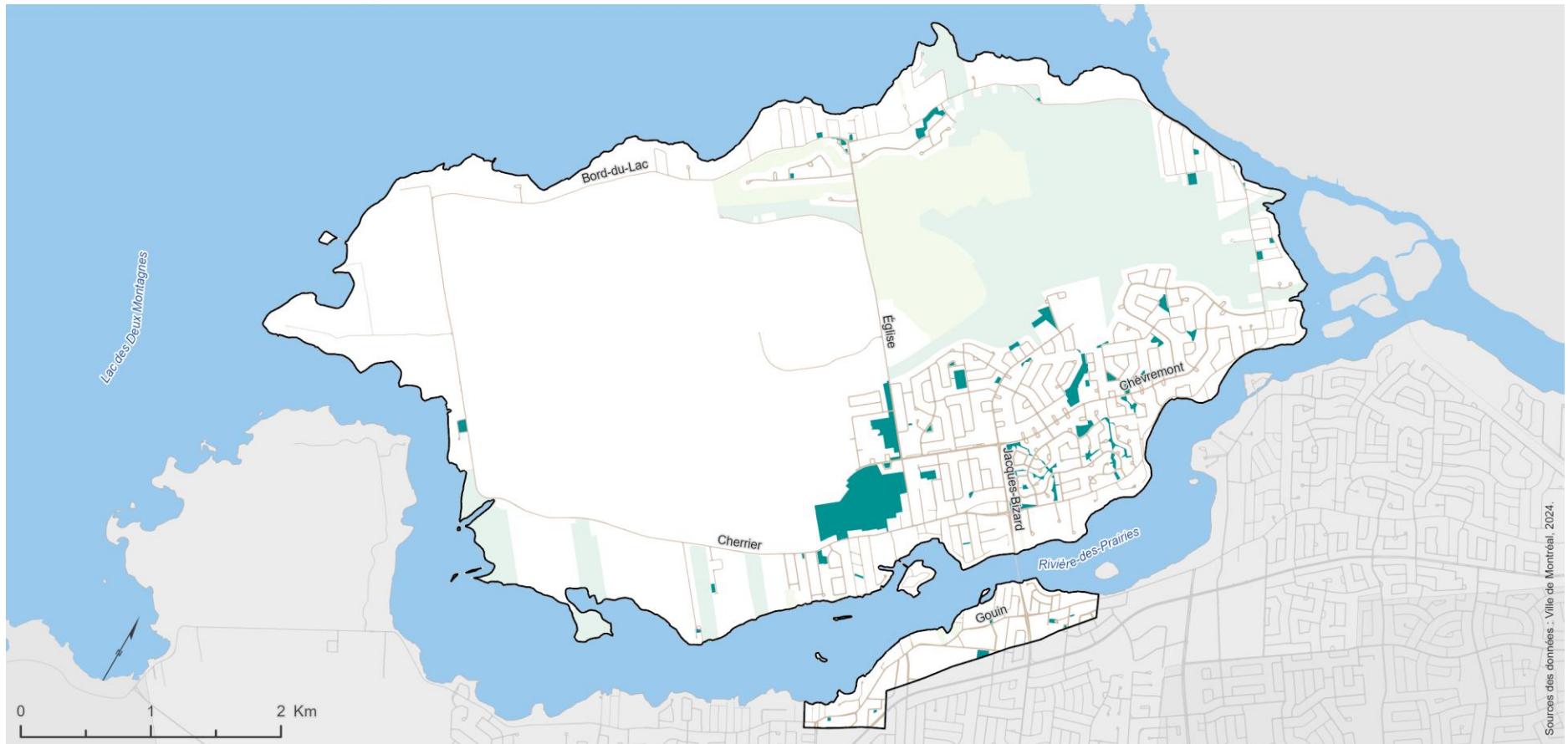
Sources des données : Ville de Montréal, 2024.

Note : Les catégories d'affectation du sol, les composantes et les critères applicables sont présentés au chapitre 5. La délimitation des aires d'affectation du sol doit être interprétée selon les limites cadastrales (lignes de lots) et les emprises routières existantes au (date d'adoption du PUM).









## L'affectation du sol « Espace vert local » – L'Île-Bizard–Sainte-Geneviève



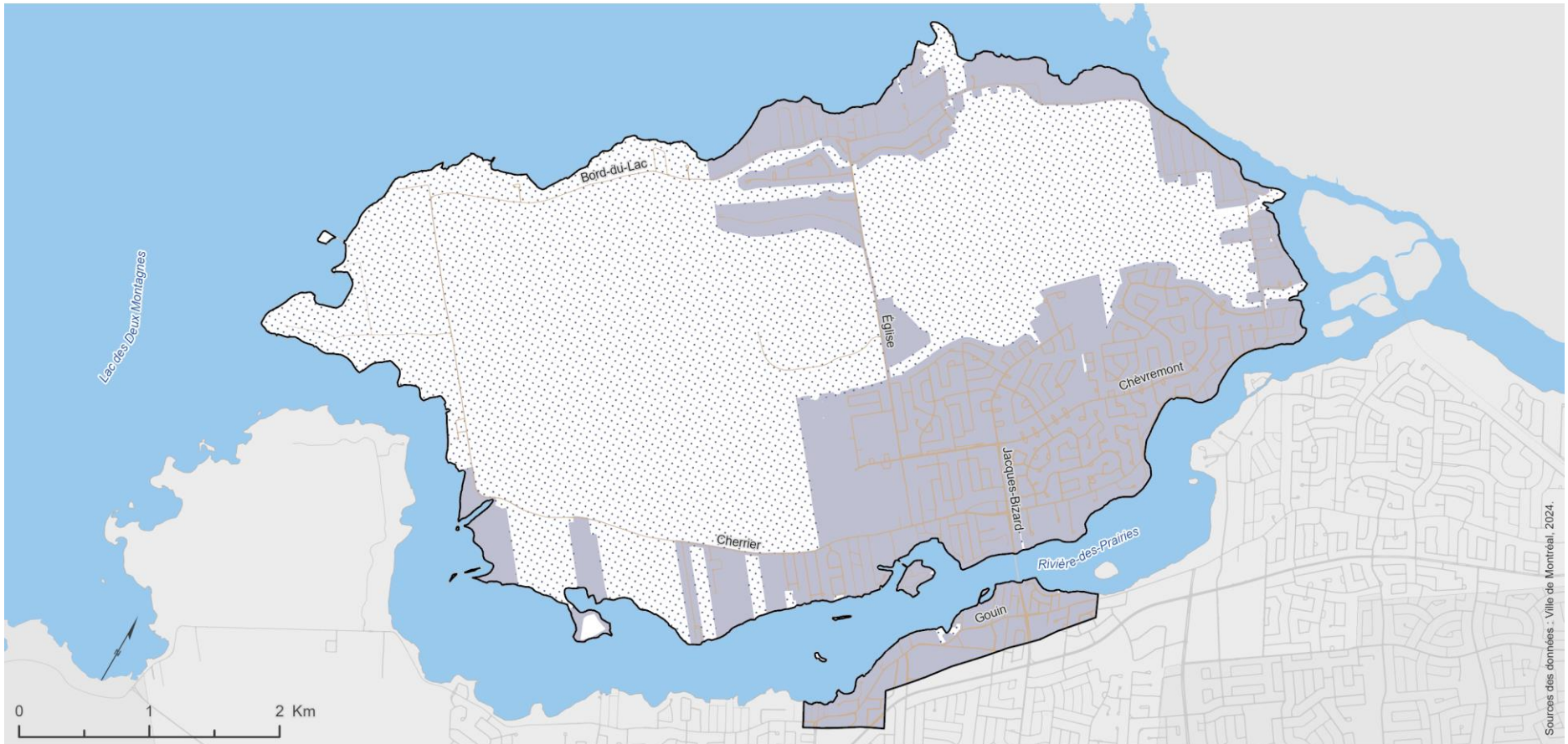
Sourcés des données : Ville de Montréal, 2024.

Note : Parmi l'ensemble des espaces publics et parcs locaux, cette carte présente ceux dont la vocation d'espace vert local est confirmée par le PUM. Pour tout espace vert local indiqué à cette carte, ce sont les paramètres de l'affectation du sol « Espace vert local » du Chapitre 5 qui s'appliquent.

-  Espace vert local (affectation du sol)
-  Conservation (à titre indicatif seulement, voir carte Affectation du sol)
-  Récréation et accès aux rives (à titre indicatif seulement, voir carte Affectation du sol)
-  Limite d'arrondissement





## Niveaux d'intensification – L'Île-Bizard–Sainte-Geneviève



Sources des données : Ville de Montréal, 2024.

Note : Extrait de la carte « Niveaux d'intensification »

### Niveau d'intensification urbaine



Secteur excluant l'habitation

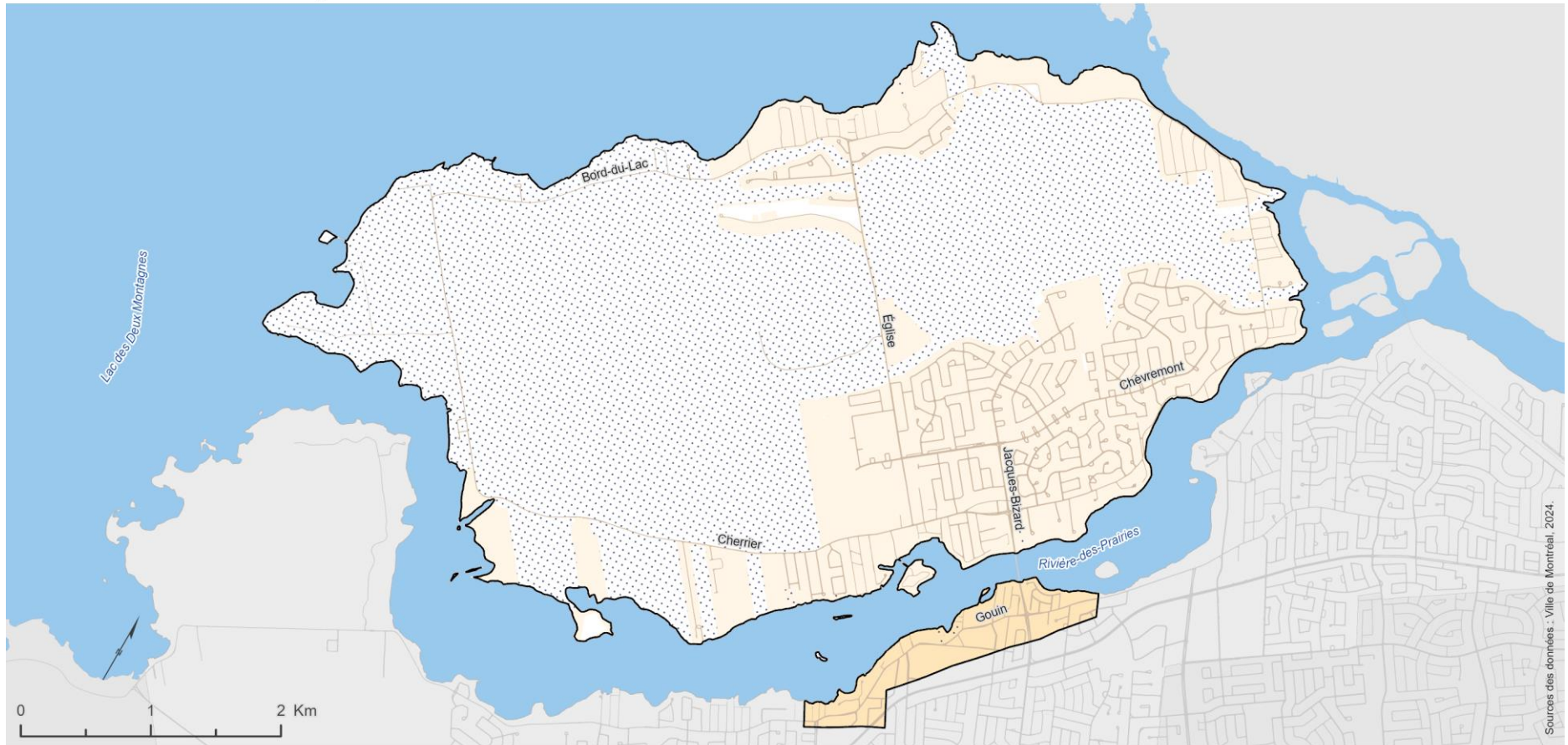


Limite d'arrondissement






## Seuils minimaux moyens de densité nette – L'Île-Bizard–Sainte-Genève



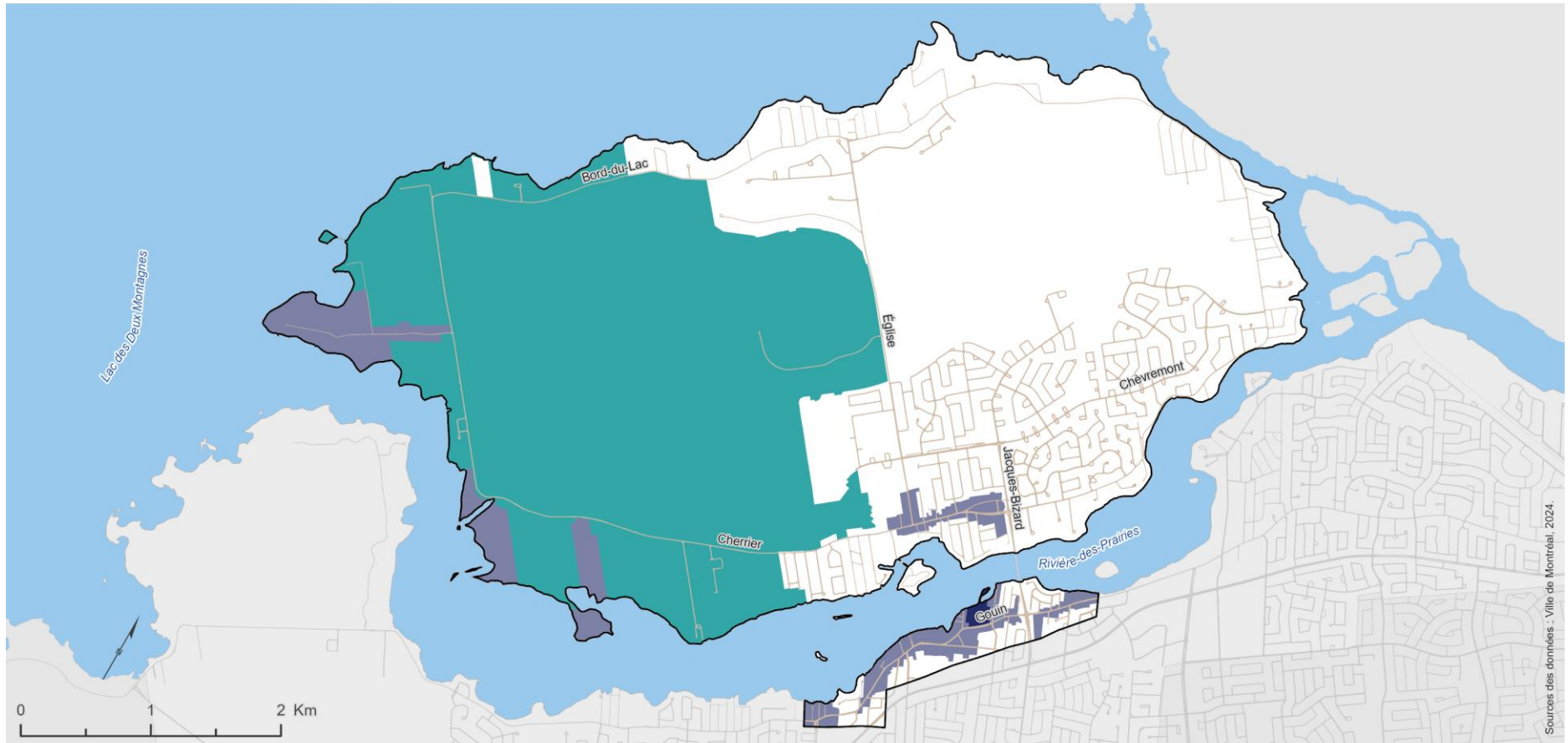
Note : Extrait de la carte « Seuils minimaux moyens de densité nette »

### Seuil minimum moyen de densité résidentielle (log./ha net)



 Secteur excluant l'habitation

## Patrimoine bâti et paysager – L'Île-Bizard–Sainte-Genève



Sources des données : Ville de Montréal, 2024.

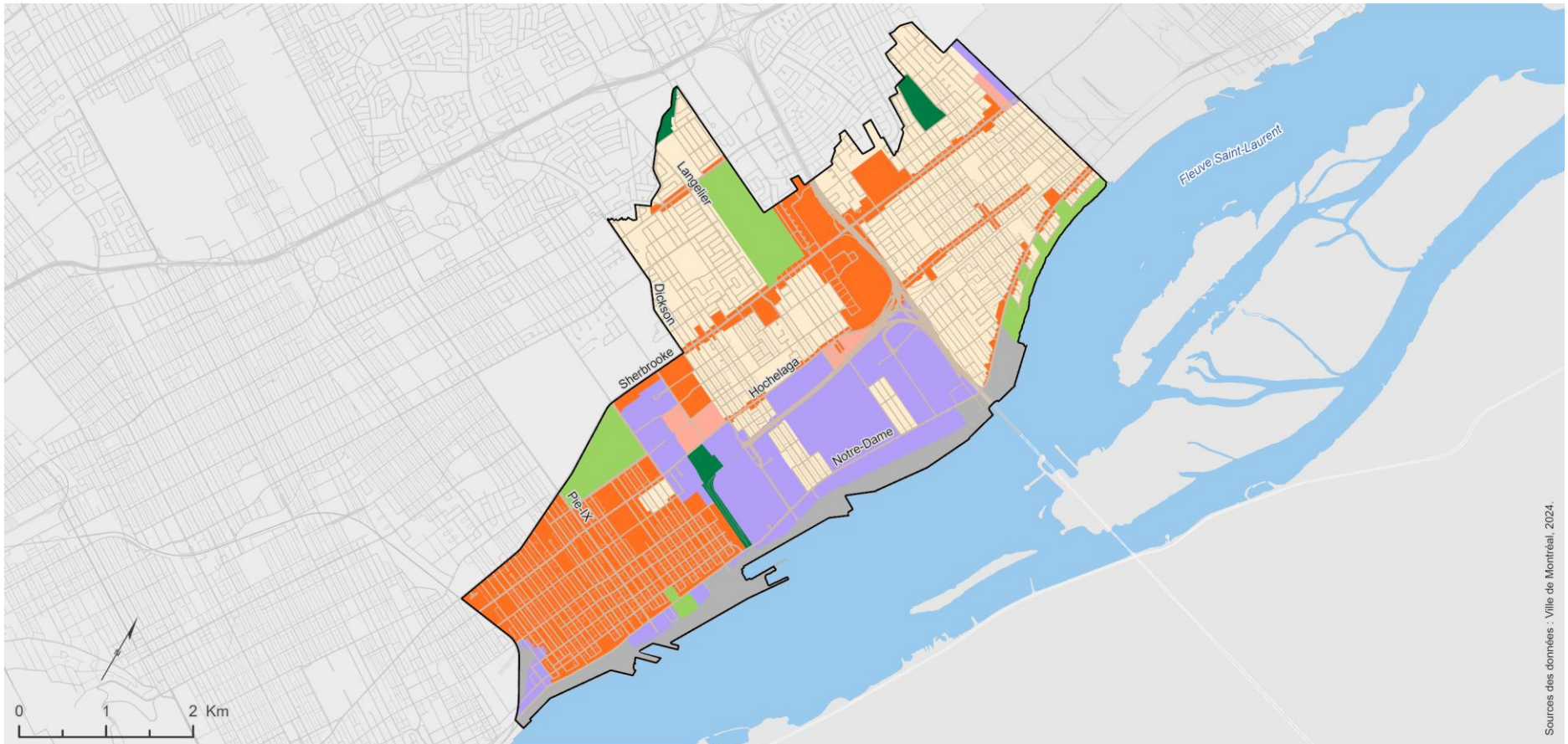
Note : Extrait de la carte « Patrimoine bâti et paysager »

	Site patrimonial déclaré ou classé (protection provinciale)		Secteur patrimonial
	Site patrimonial cité (protection municipale)		Ensemble patrimonial institutionnel
	Paysage humanisé projeté de L'Île-Bizard (reconnaissance provinciale)		Ensemble patrimonial industriel exceptionnel
	Limite d'arrondissement		Ensemble patrimonial industriel intéressant

# **Arrondissement de Mercier–Hochelaga-Maisonneuve**



## L'affectation du sol – Mercier–Hochelaga-Maisonneuve



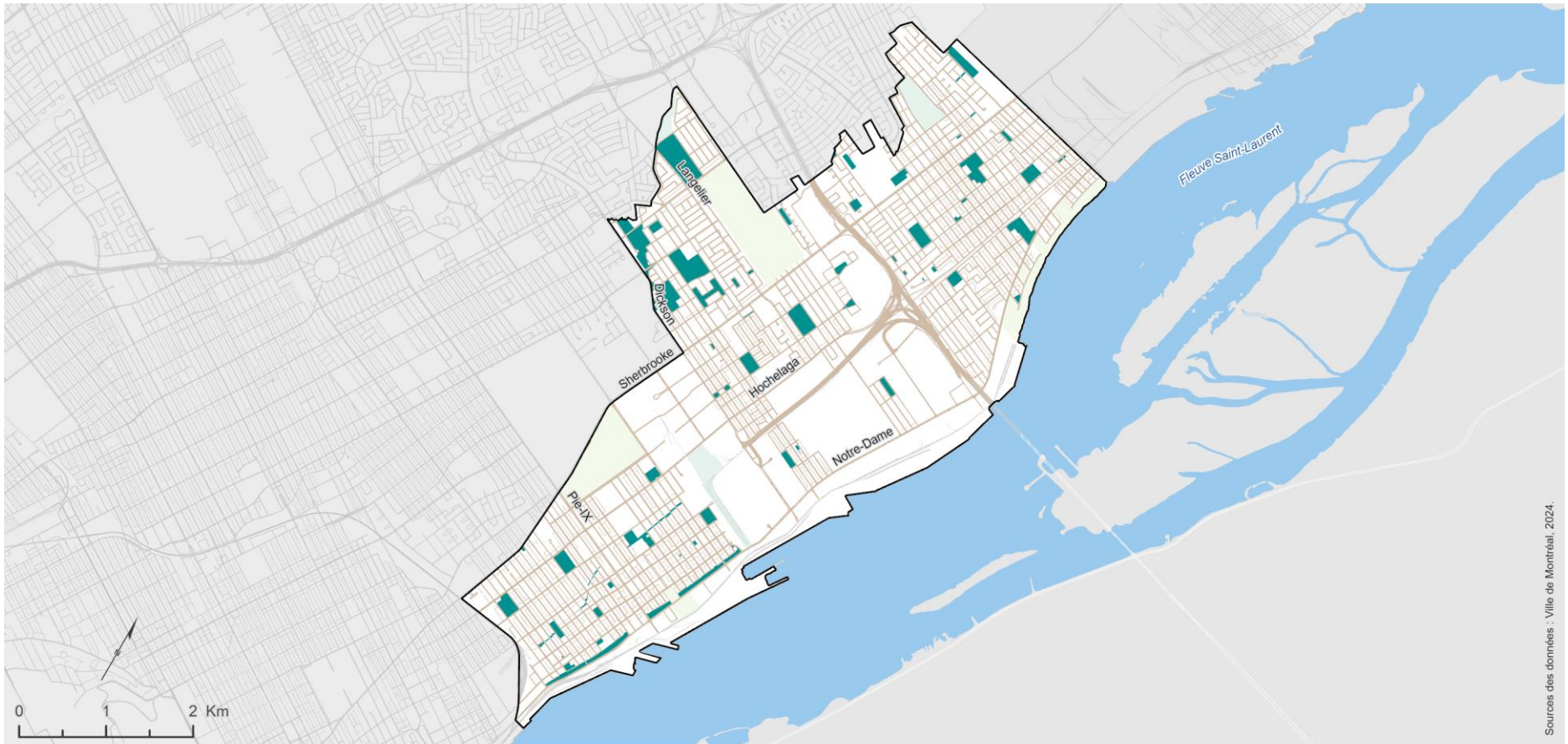
Sources des données : Ville de Montréal, 2024.

Note : Les catégories d'affectation du sol, les composantes et les critères applicables sont présentés au chapitre 5. La délimitation des aires d'affectation du sol doit être interprétée selon les limites cadastrales (lignes de lots) et les emprises routières existantes au (date d'adoption du PUM).

- |   |                        |   |  |
|---|------------------------|---|--|
|  | Résidentiel            |  | Conservation                                     |
|  | Mixte                  |  | Récréation et accès aux rives                    |
|  | Activités diversifiées |  | Grande emprise ou grande infrastructure publique |
|  | Activités économiques  |  | Limite d'arrondissement                          |
|  | Agricole               |   |  |







## L'affectation du sol « Espace vert local » – Mercier–Hochelaga-Maisonneuve



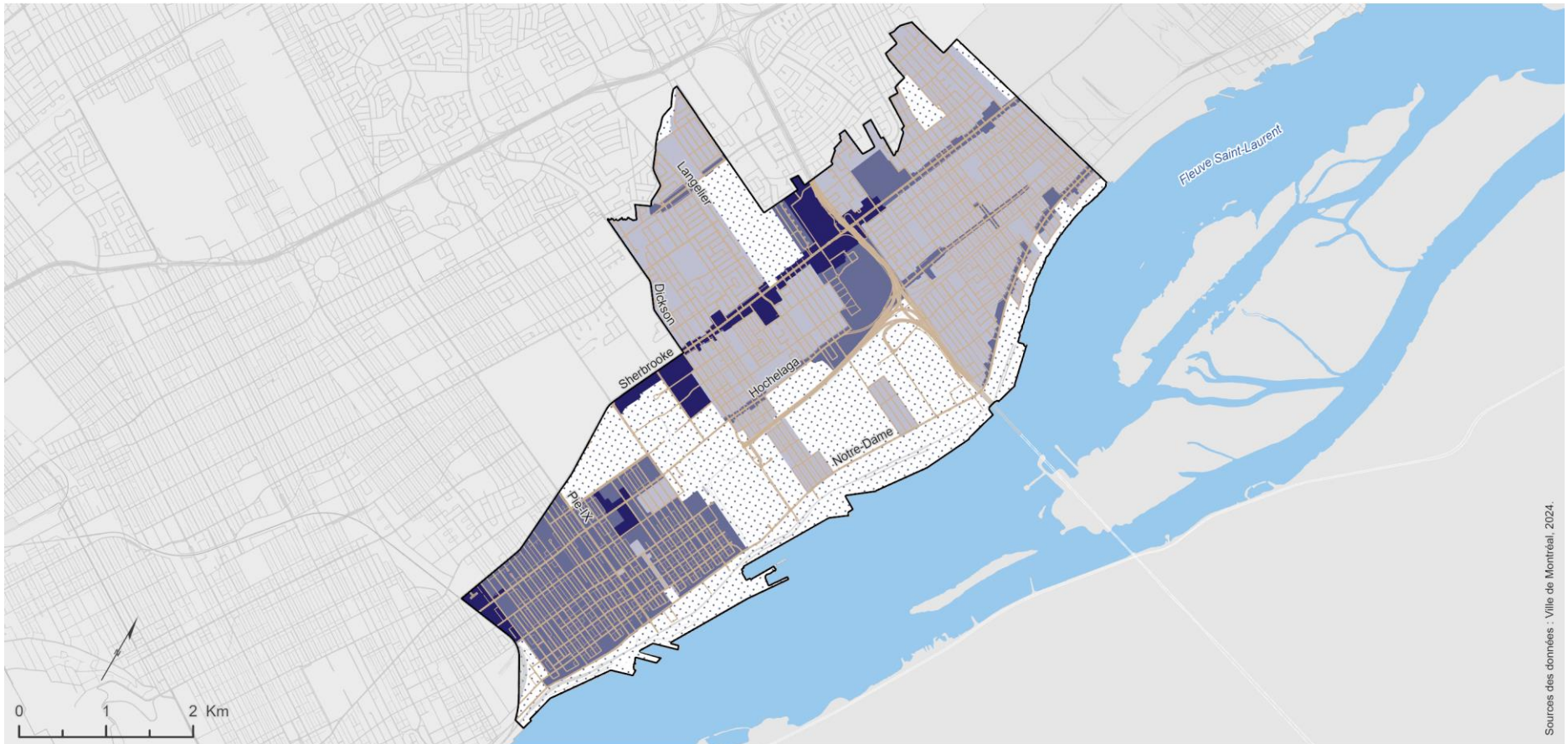
Sources des données : Ville de Montréal, 2024.

Note : Parmi l'ensemble des espaces publics et parcs locaux, cette carte présente ceux dont la vocation d'espace vert local est confirmée par le PUM. Pour tout espace vert local indiqué à cette carte, ce sont les paramètres de l'affectation du sol « Espace vert local » du Chapitre 5 qui s'appliquent.

-  Espace vert local (affectation du sol)
-  Conservation (à titre indicatif seulement, voir carte Affectation du sol)
-  Récréation et accès aux rives (à titre indicatif seulement, voir carte Affectation du sol)
-  Limite d'arrondissement




## Niveaux d'intensification – Mercier-Hochelaga-Maisonnette




Sources des données : Ville de Montréal, 2024.

Note : Extrait de la carte « Niveaux d'intensification »

### Niveau d'intensification urbaine

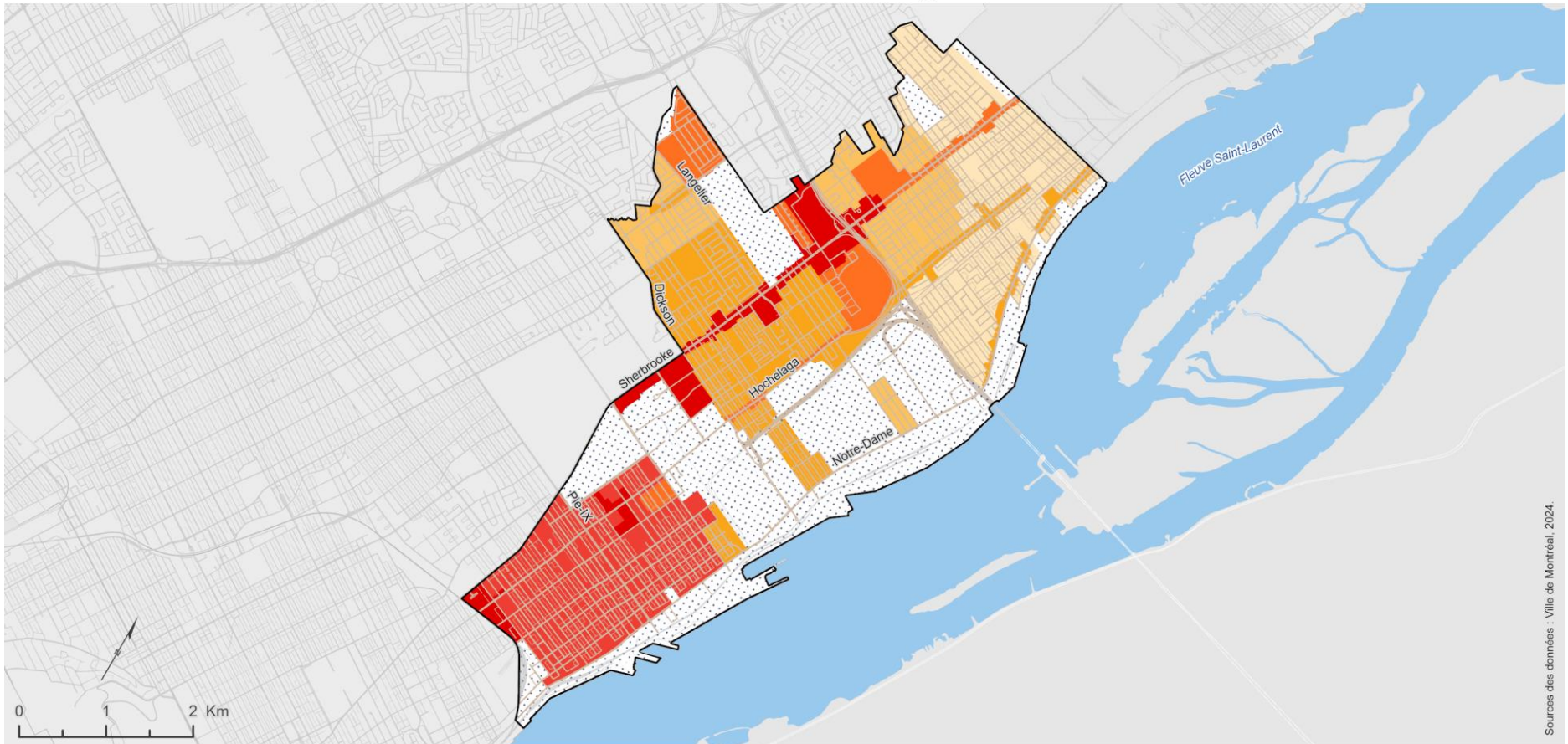


 Secteur excluant l'habitation

 Limite d'arrondissement



## Seuils minimaux moyens de densité nette – Mercier-Hochelaga-Maisonneuve



Note : Extrait de la carte « Seuils minimaux moyens de densité nette »

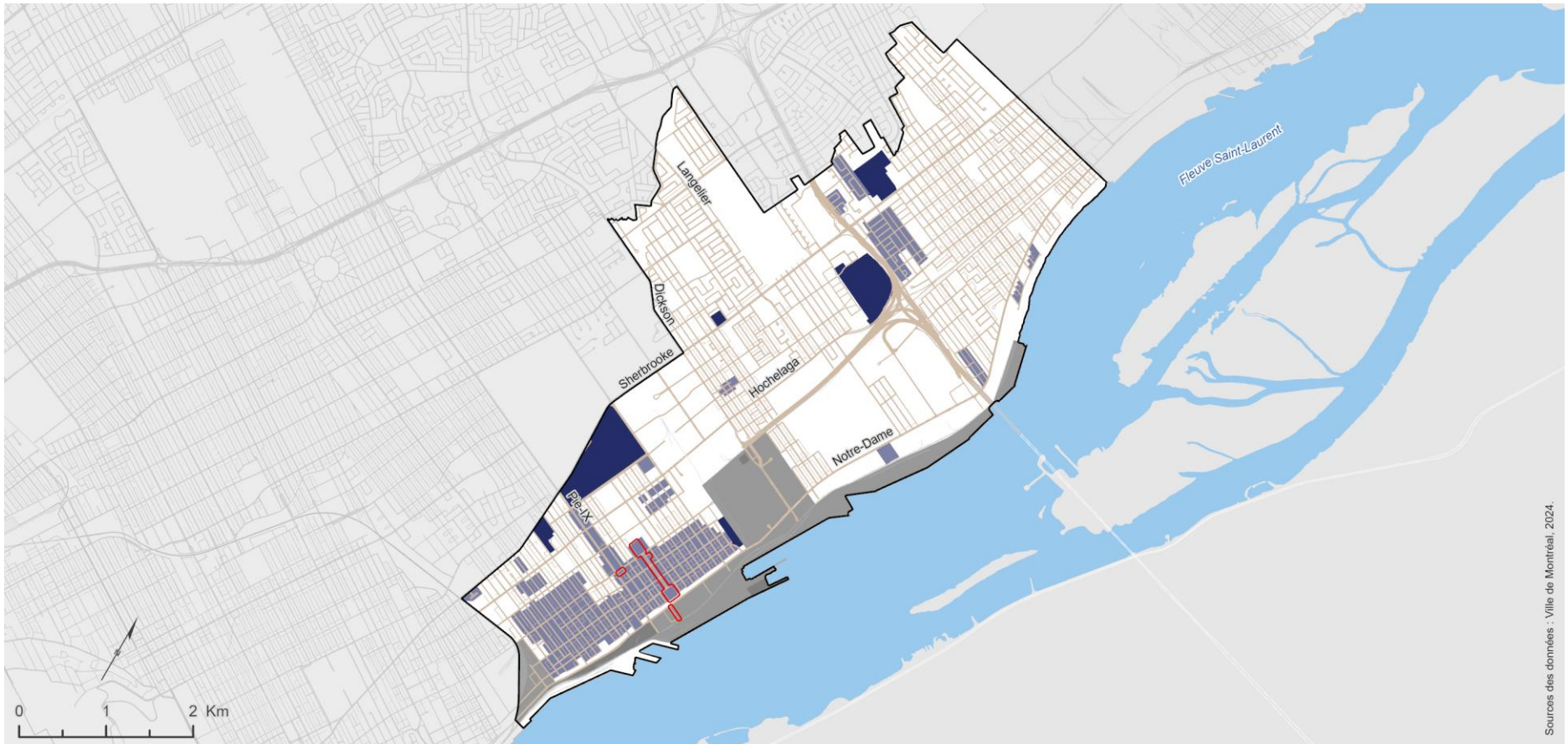
### Seuil minimum moyen de densité résidentielle (log./ha net)



 Secteur excluant l'habitation



## Patrimoine bâti et paysager – Mercier-Hochelaga-Maisonneuve



Sources des données : Ville de Montréal, 2024.

Note : Extrait de la carte « Patrimoine bâti et paysager »

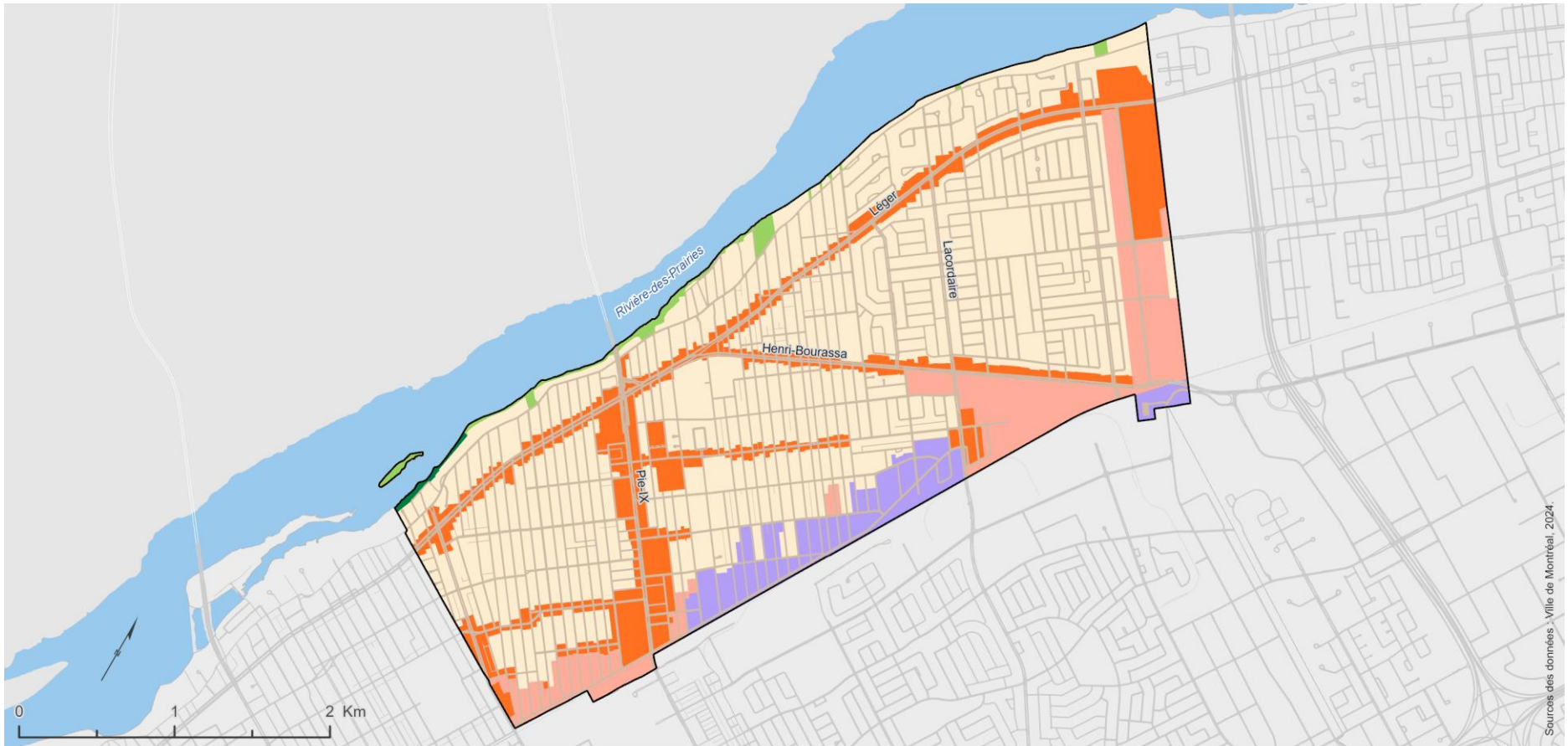
- |   |   |   |  |
|---|---|---|--|
|  | Site patrimonial déclaré ou classé (protection provinciale) |  | Secteur patrimonial                          |
|  | Site patrimonial cité (protection municipale)               |  | Ensemble patrimonial institutionnel          |
|  | Limite d'arrondissement                                     |  | Ensemble patrimonial industriel exceptionnel |
|   |   |  | Ensemble patrimonial industriel intéressant  |



# Arrondissement de Montréal-Nord



## L'affectation du sol – Montréal-Nord

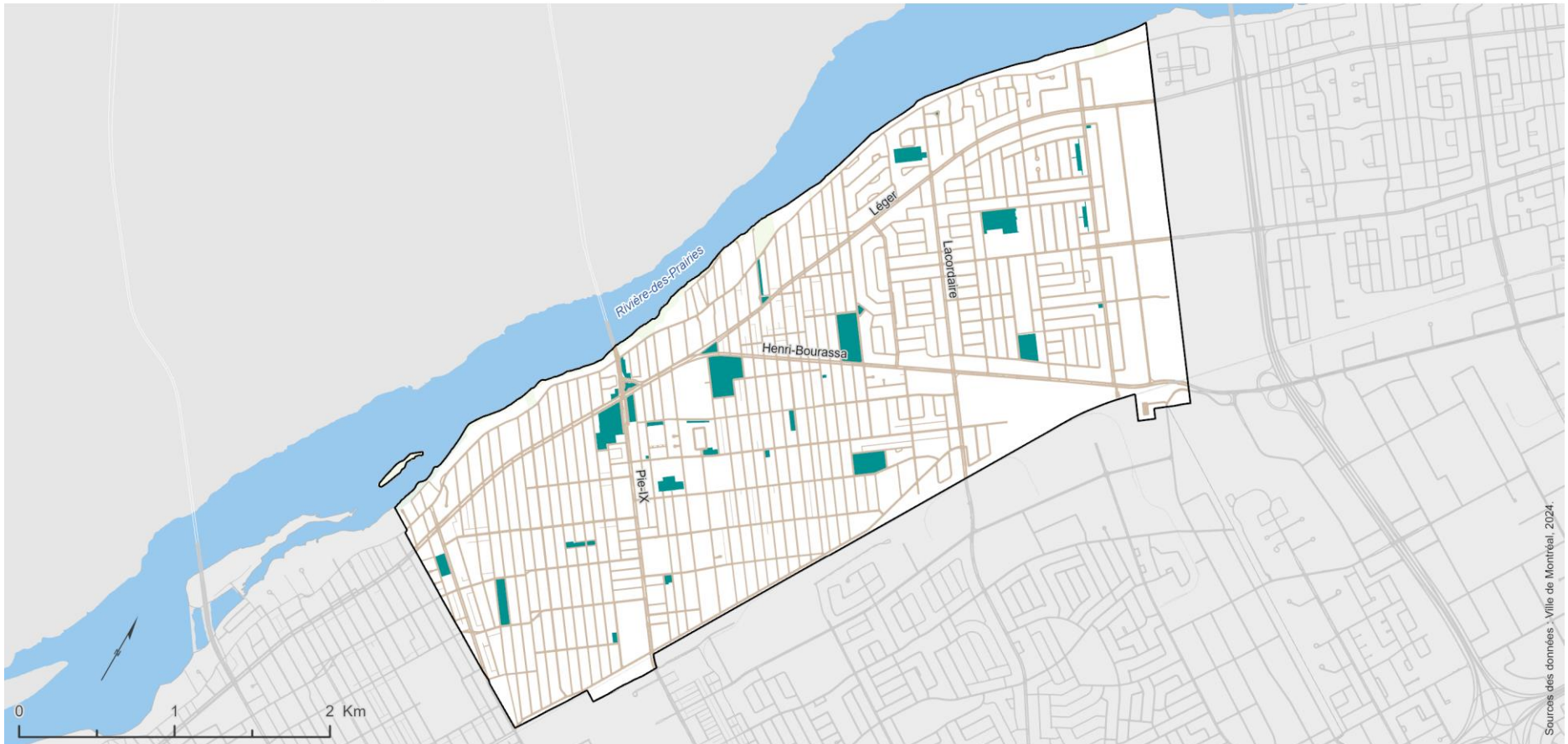


Note : Les catégories d'affectation du sol, les composantes et les critères applicables sont présentés au chapitre 5. La délimitation des aires d'affectation du sol doit être interprétée selon les limites cadastrales (lignes de lots) et les emprises routières existantes au (date d'adoption du PUM).









## L'affectation du sol « Espace vert local » – Montréal-Nord



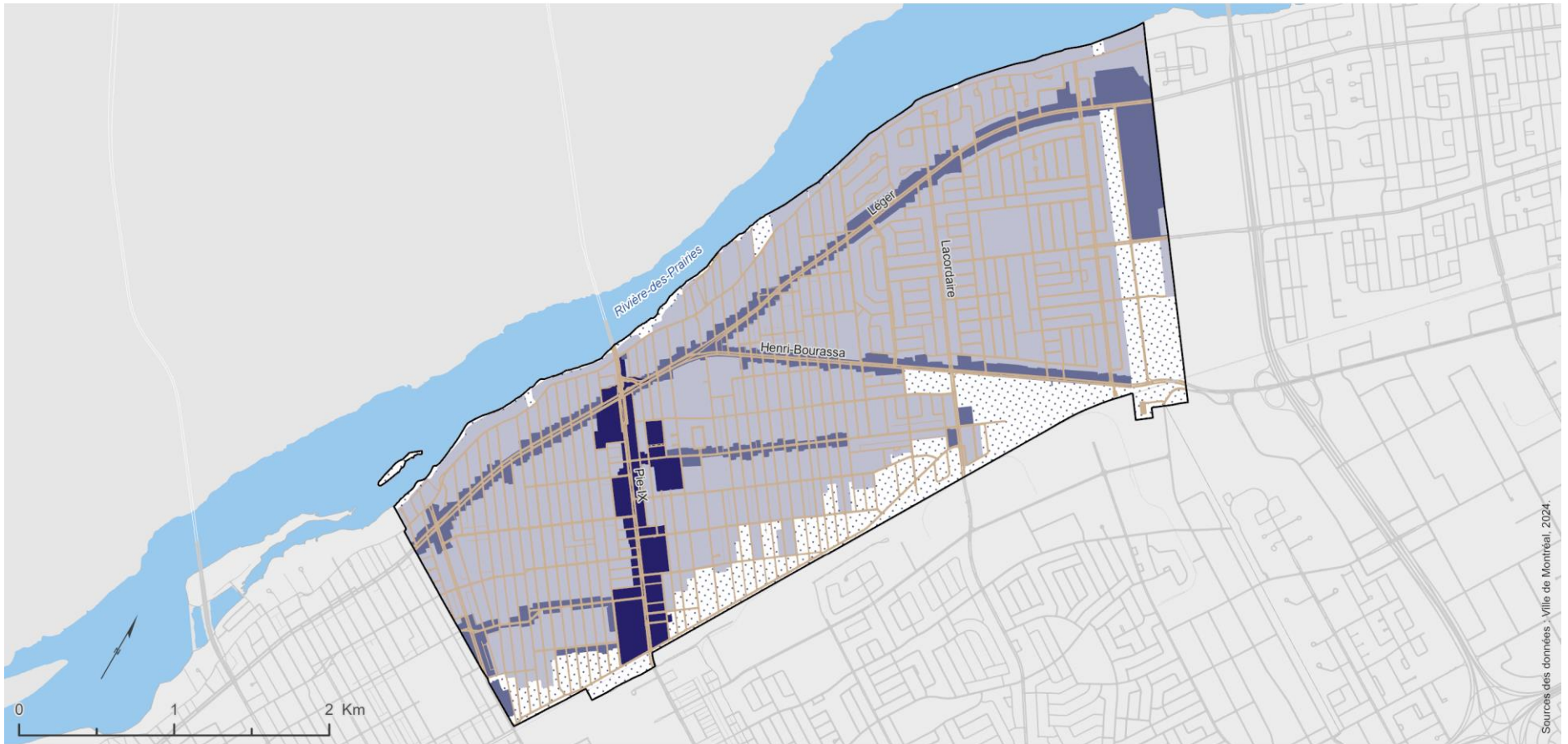
Sources des données : Ville de Montréal, 2024.

Note : Parmi l'ensemble des espaces publics et parcs locaux, cette carte présente ceux dont la vocation d'espace vert local est confirmée par le PUM. Pour tout espace vert local indiqué à cette carte, ce sont les paramètres de l'affectation du sol « Espace vert local » du Chapitre 5 qui s'appliquent.

-  Espace vert local (affectation du sol)
-  Conservation (à titre indicatif seulement, voir carte Affectation du sol)
-  Récréation et accès aux rives (à titre indicatif seulement, voir carte Affectation du sol)
-  Limite d'arrondissement



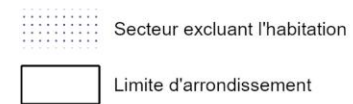

## Niveaux d'intensification – Montréal-Nord



Sources des données : Ville de Montréal, 2024.

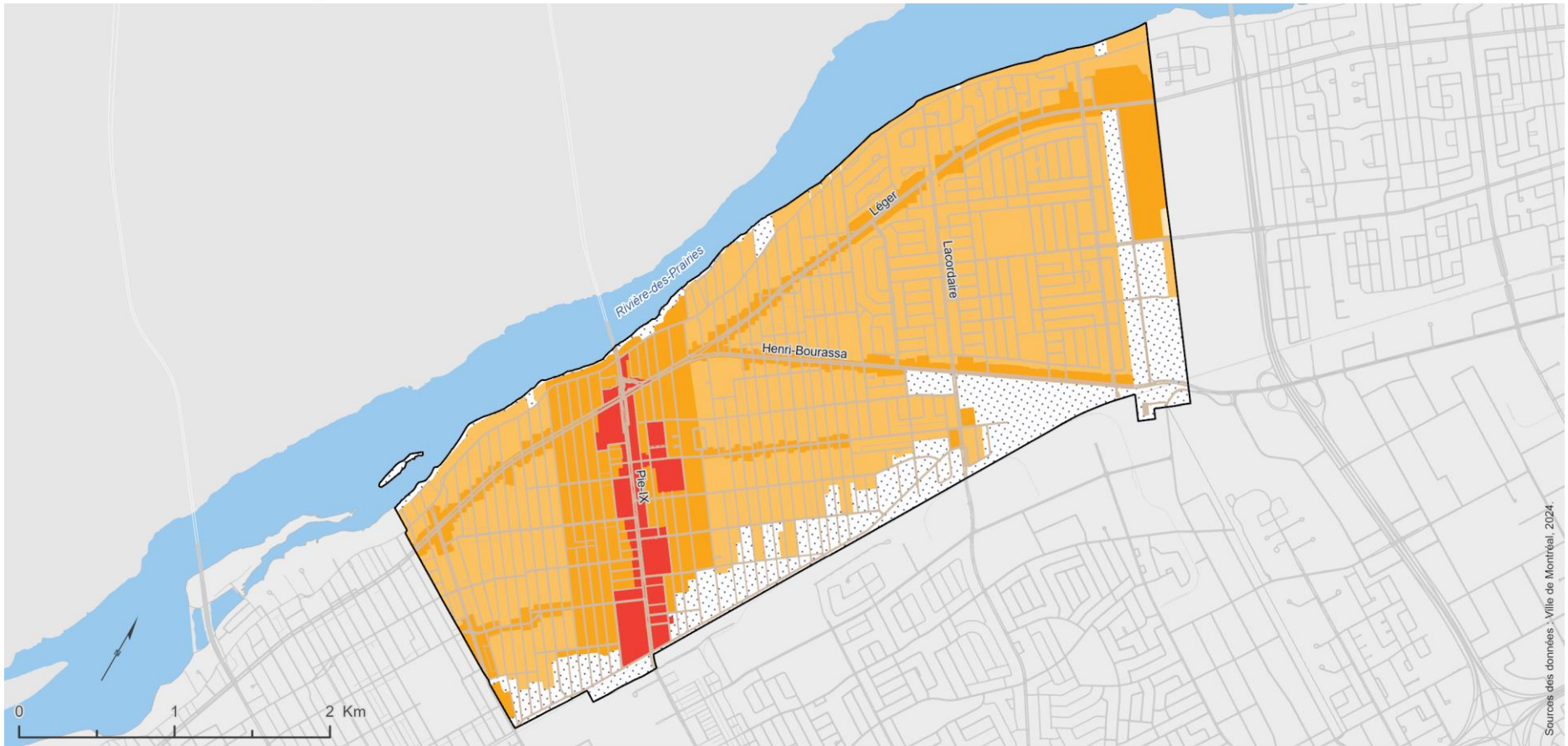
Note : Extrait de la carte « Niveaux d'intensification »

### Niveau d'intensification urbaine






## Seuils minimaux moyens de densité nette – Montréal-Nord



Note : Extrait de la carte « Seuils minimaux moyens de densité nette »

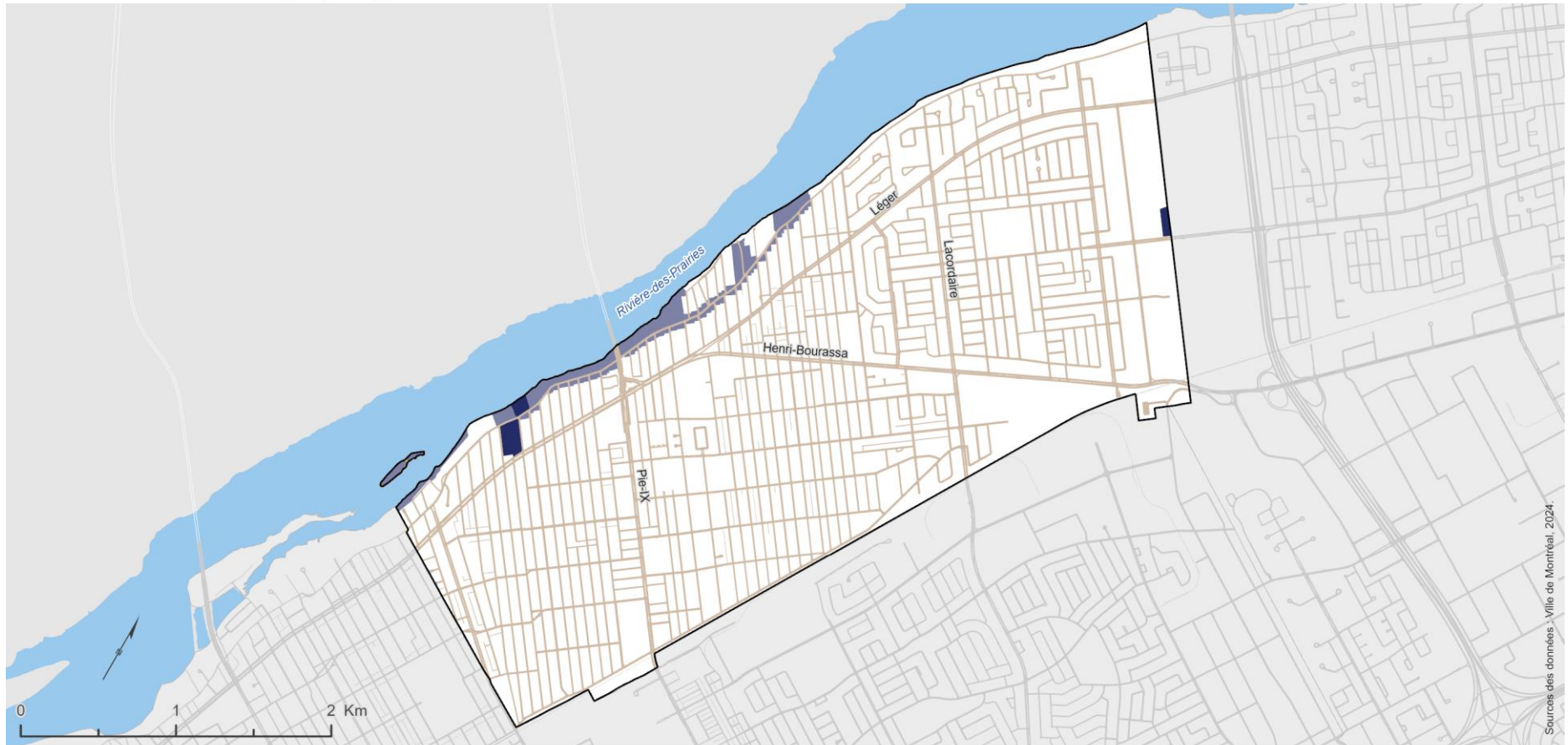
### Seuil minimum moyen de densité résidentielle (log./ha net)



 Secteur excluant l'habitation



## Patrimoine bâti et paysager – Montréal-Nord



Sources des données : Ville de Montréal, 2024.

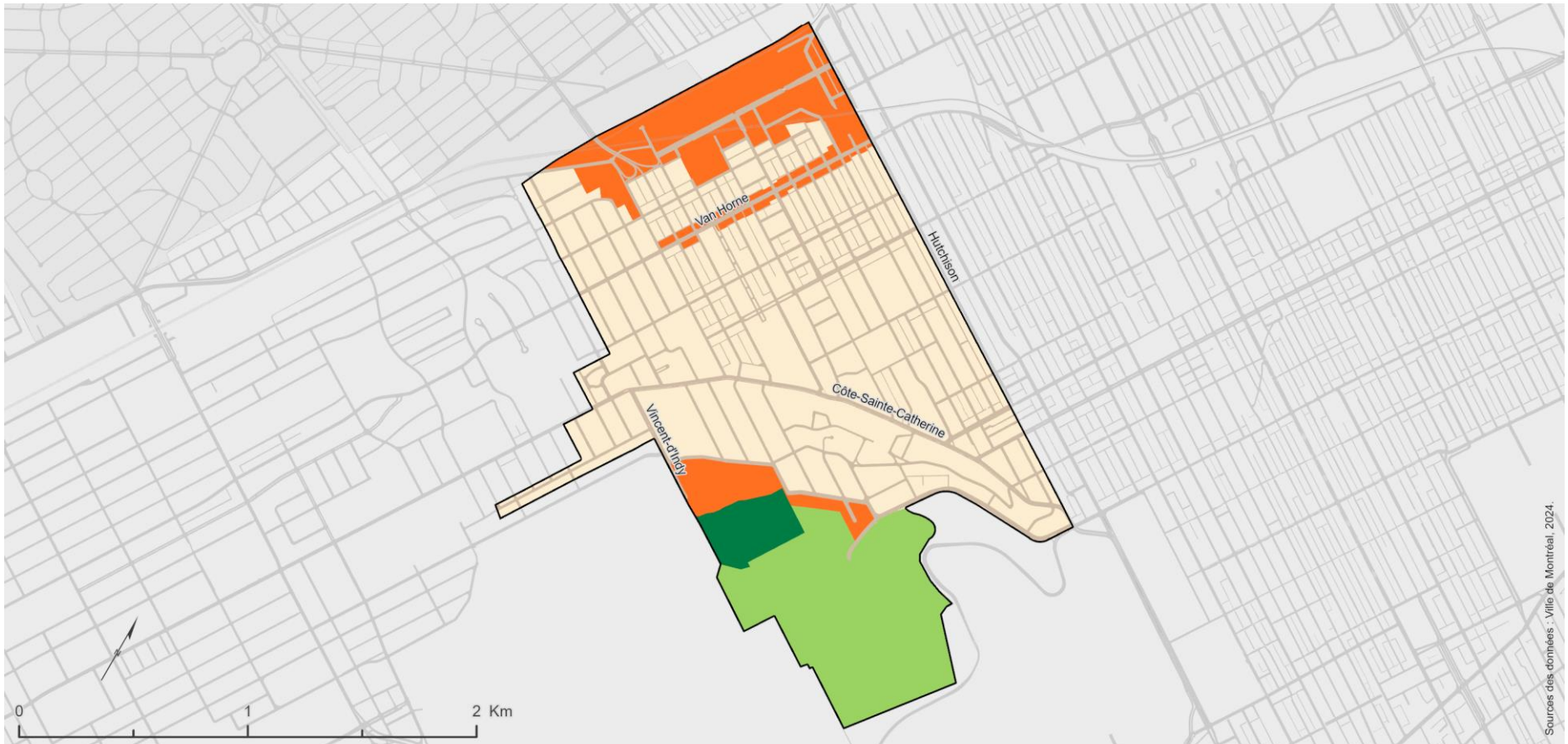
Note : Extrait de la carte « Patrimoine bâti et paysager »

- |   |   |   |  |
|---|---|---|--|
|  | Site patrimonial déclaré ou classé (protection provinciale) |  | Secteur patrimonial                          |
|  | Site patrimonial cité (protection municipale)               |  | Ensemble patrimonial institutionnel          |
|  | Limite d'arrondissement                                     |  | Ensemble patrimonial industriel exceptionnel |
|   |   |  | Ensemble patrimonial industriel intéressant  |

**Arrondissement  
d'Outremont**



## L'affectation du sol – Outremont



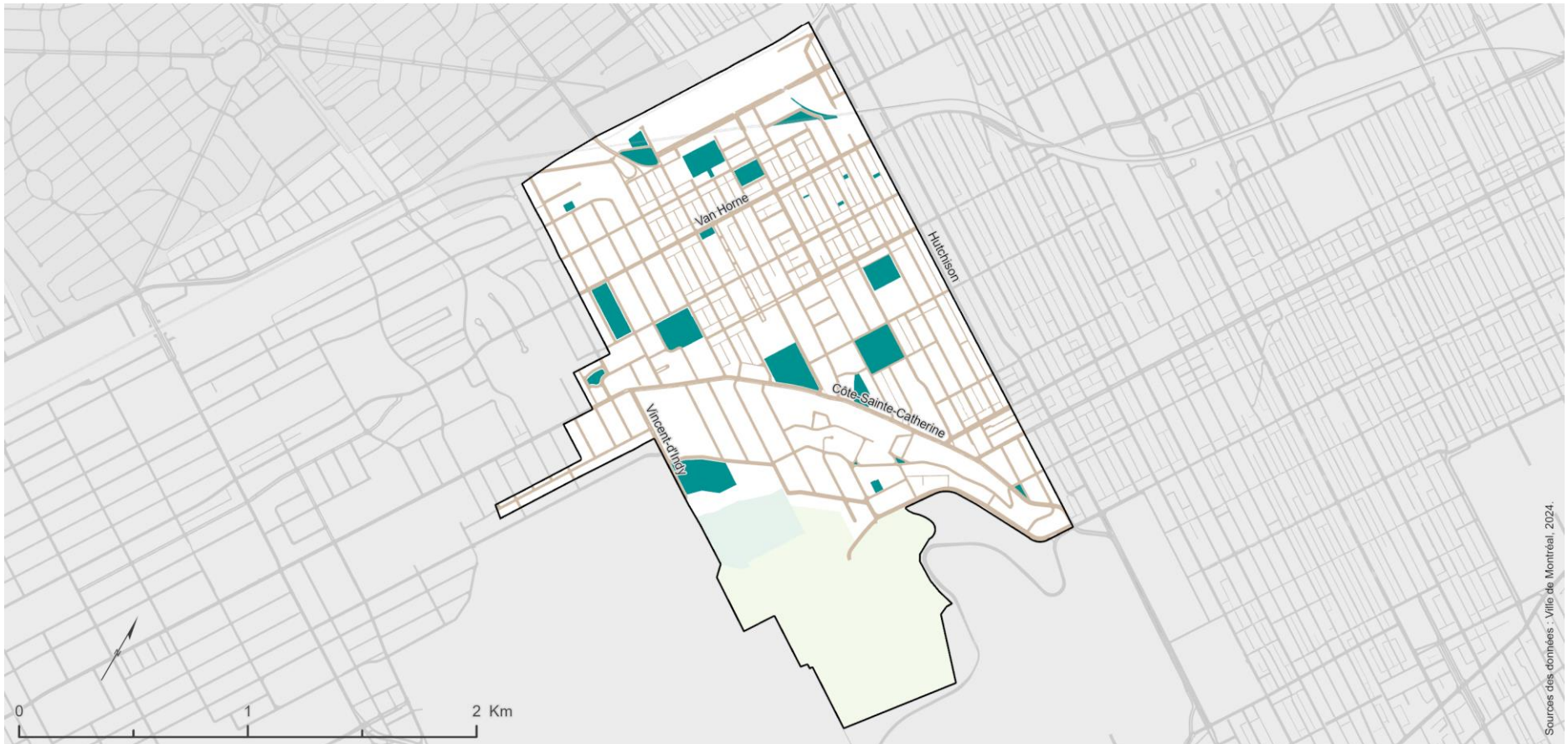
Note : Les catégories d'affectation du sol, les composantes et les critères applicables sont présentés au chapitre 5. La délimitation des aires d'affectation du sol doit être interprétée selon les limites cadastrales (lignes de lots) et les emprises routières existantes au (date d'adoption du PUM).











## L'affectation du sol « Espace vert local » – Outremont

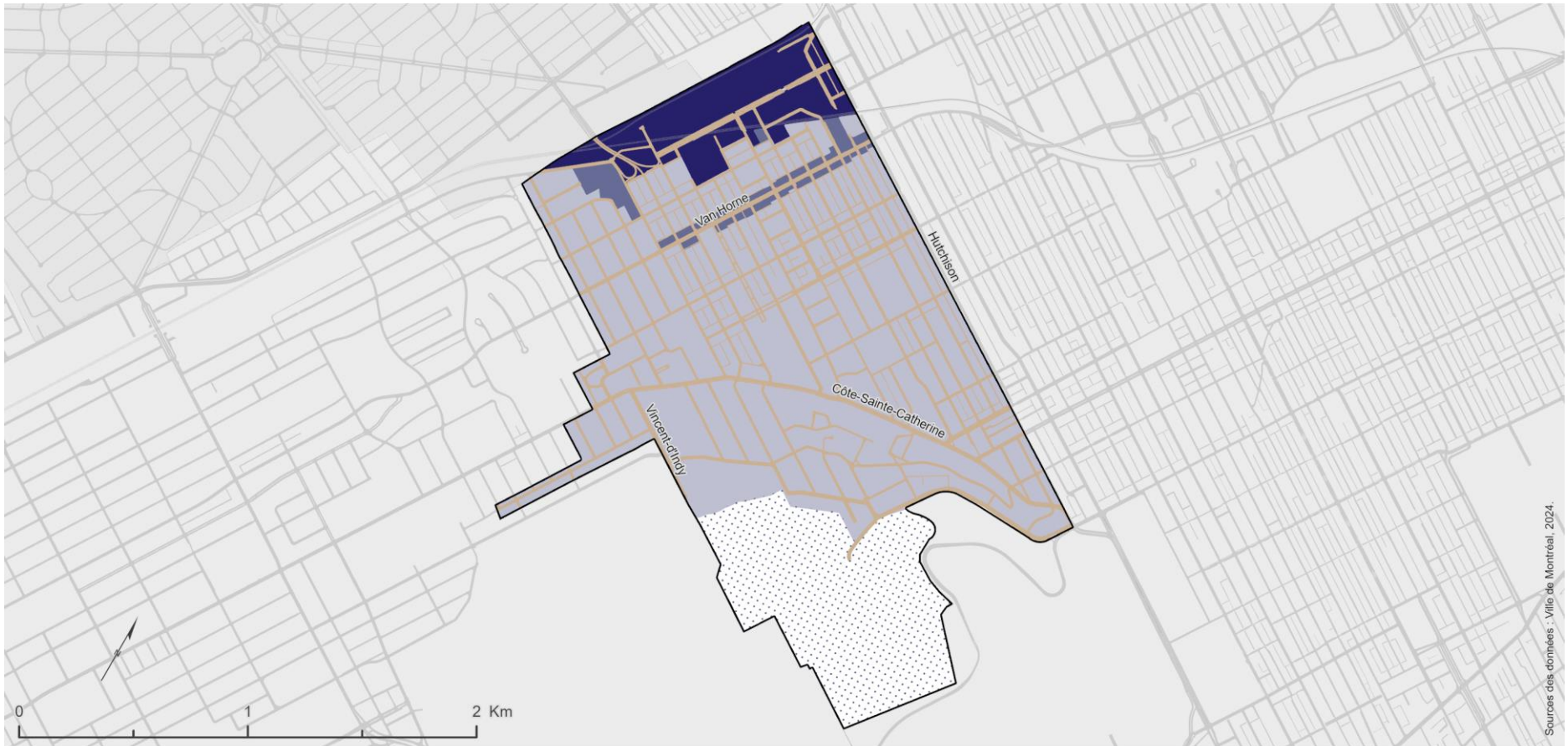


Note : Parmi l'ensemble des espaces publics et parcs locaux, cette carte présente ceux dont la vocation d'espace vert local est confirmée par le PUM. Pour tout espace vert local indiqué à cette carte, ce sont les paramètres de l'affectation du sol « Espace vert local » du Chapitre 5 qui s'appliquent.

-  Espace vert local (affectation du sol)
-  Conservation (à titre indicatif seulement, voir carte Affectation du sol)
-  Récréation et accès aux rives (à titre indicatif seulement, voir carte Affectation du sol)
-  Limite d'arrondissement



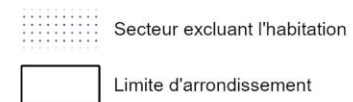

## Niveaux d'intensification – Outremont



Sources des données : Ville de Montréal, 2024.

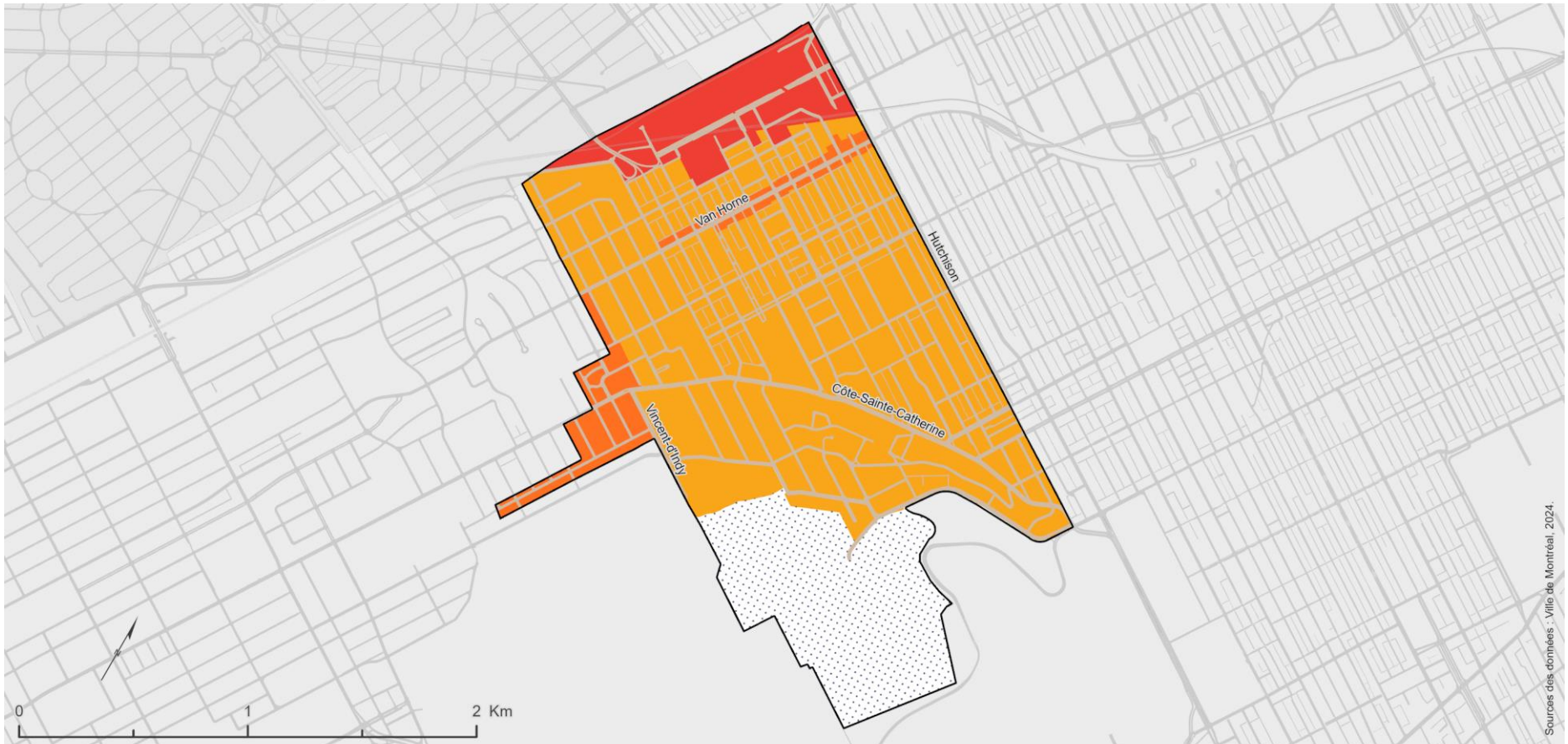
Note : Extrait de la carte « Niveaux d'intensification »

### Niveau d'intensification urbaine






## Seuils minimaux moyens de densité nette – Outremont



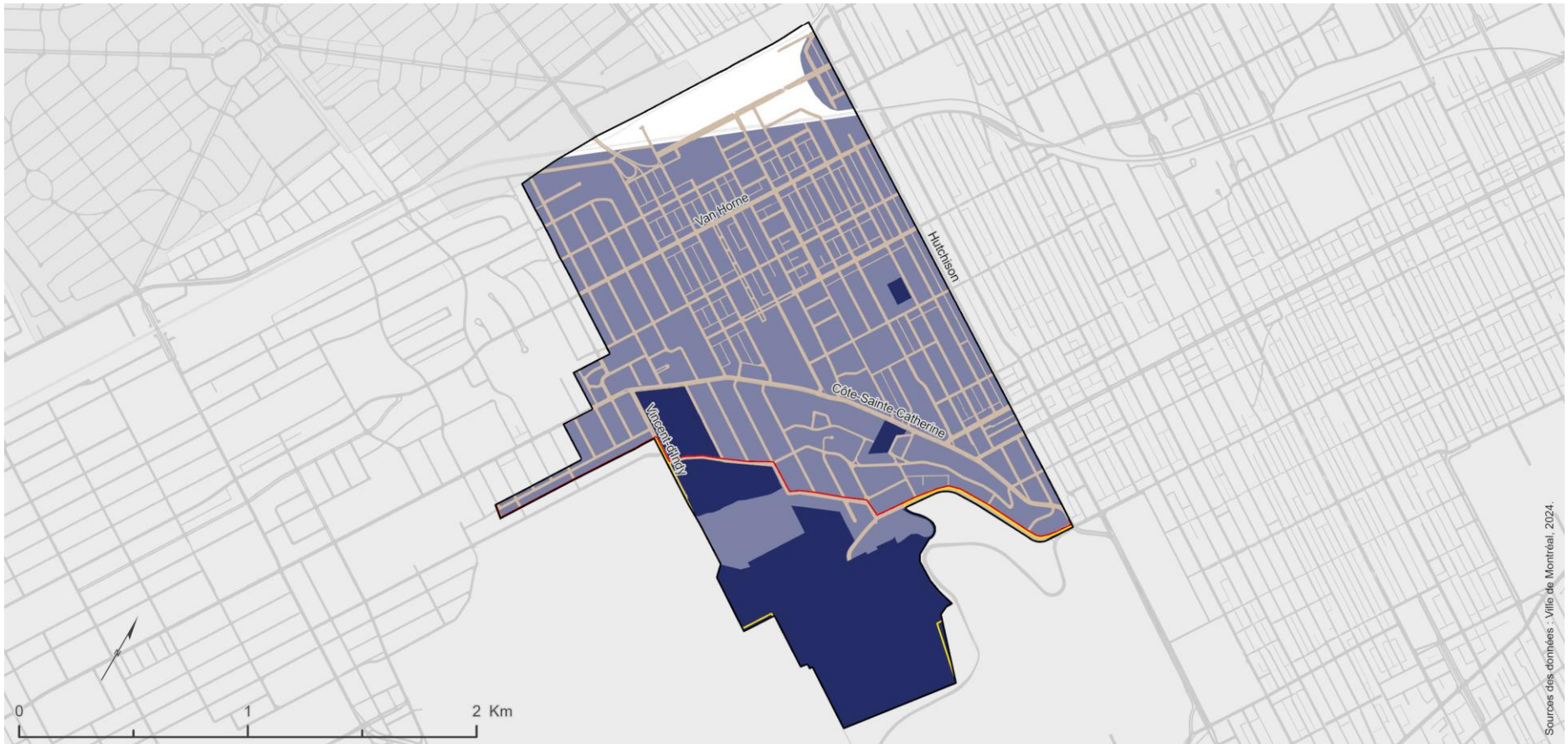
Note : Extrait de la carte « Seuils minimaux moyens de densité nette »

### Seuil minimum moyen de densité résidentielle (log./ha net)



 Secteur excluant l'habitation

## Patrimoine bâti et paysager – Outremont



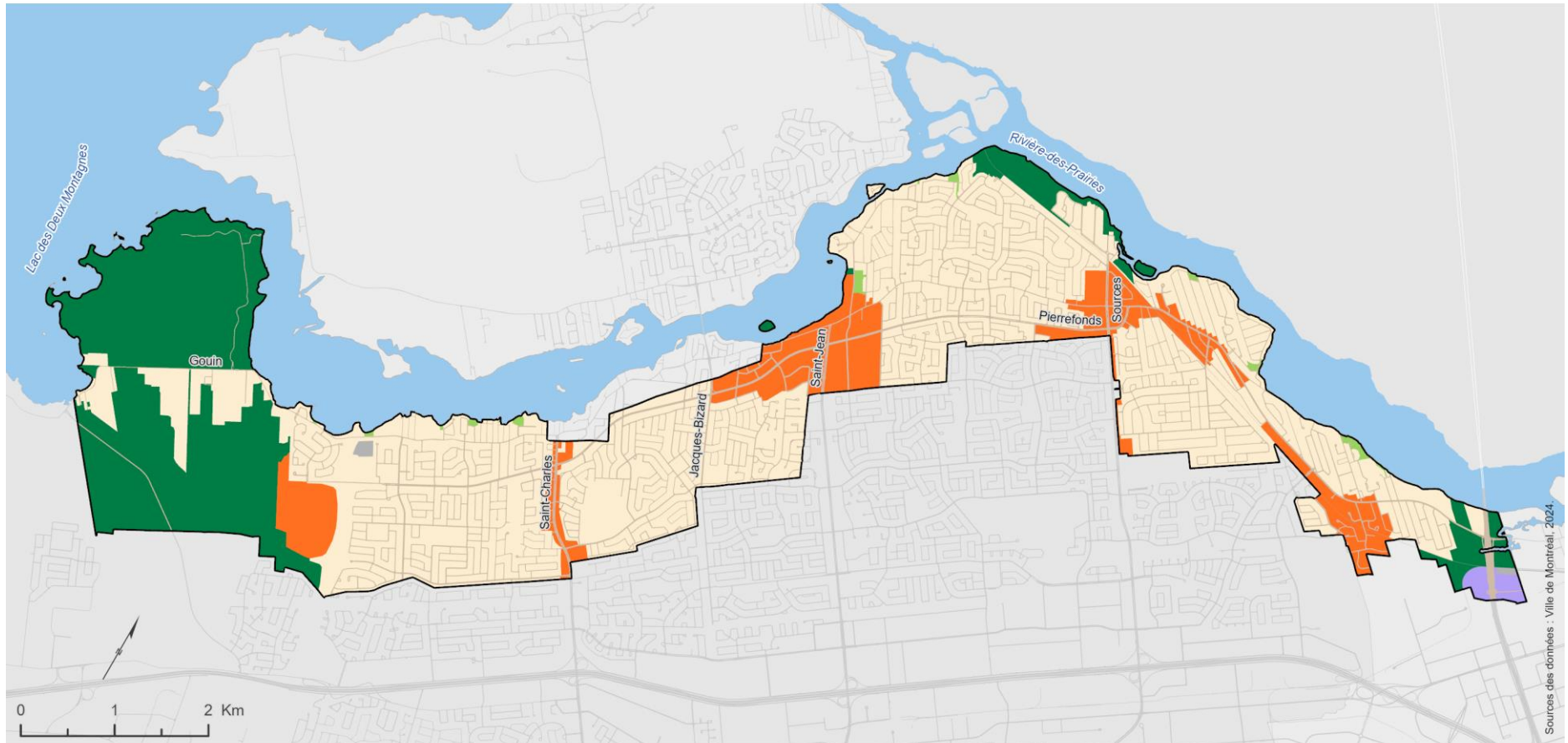
Note : Extrait de la carte « Patrimoine bâti et paysager »

- |   |  |
|---|--|
|  Site patrimonial déclaré ou classé (protection provinciale) |  Secteur patrimonial                          |
|  Site patrimonial cité (protection municipale)               |  Ensemble patrimonial institutionnel          |
|  Limite d'arrondissement                                     |  Ensemble patrimonial industriel exceptionnel |
|   |  Ensemble patrimonial industriel intéressant  |

# **Arrondissement de Pierrefonds-Roxboro**



## L'affectation du sol – Pierrefonds-Roxboro



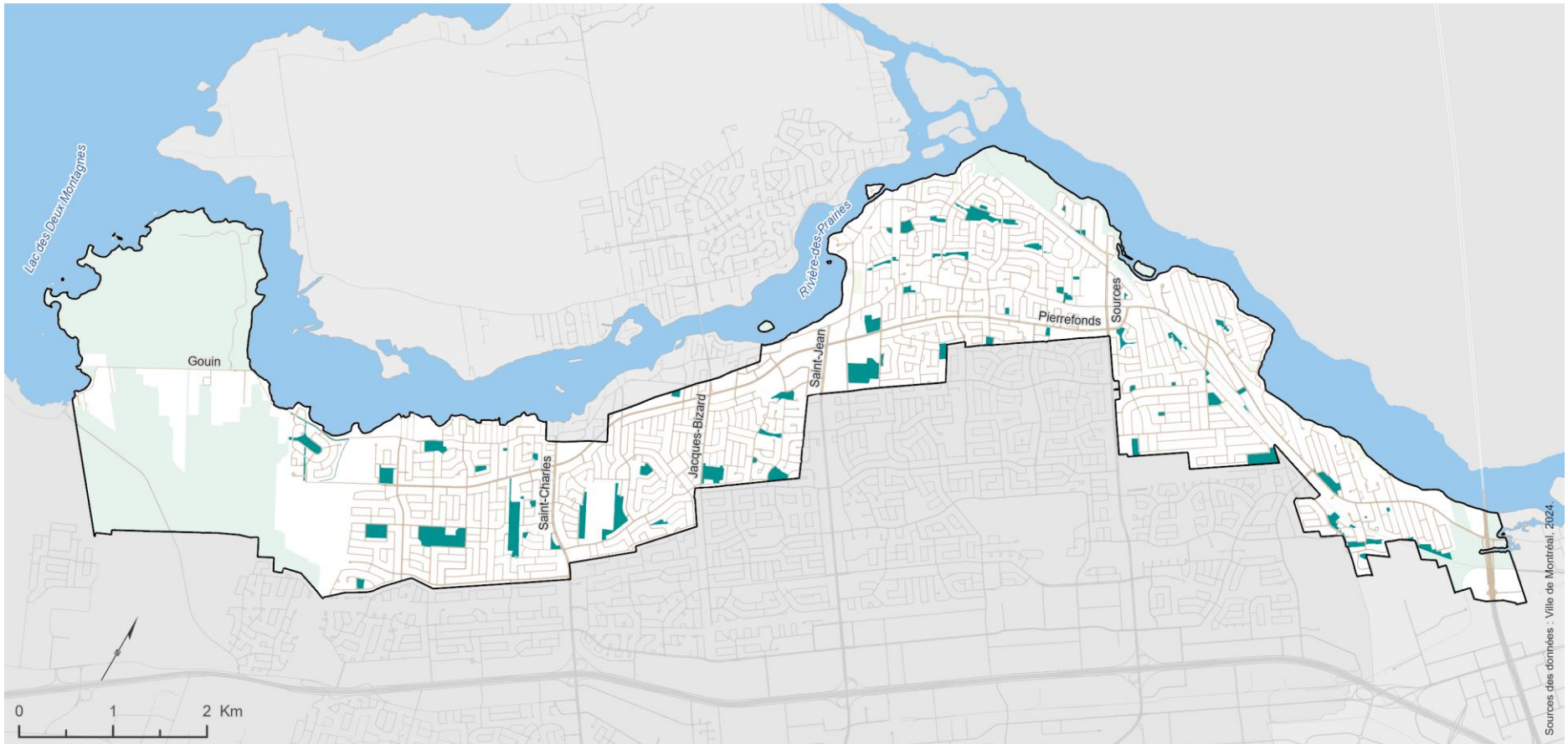
Sources des données : Ville de Montréal, 2024.

Note : Les catégories d'affectation du sol, les composantes et les critères applicables sont présentés au chapitre 5. La délimitation des aires d'affectation du sol doit être interprétée selon les limites cadastrales (lignes de lots) et les emprises routières existantes au (date d'adoption du PUM).









## L'affectation du sol « Espace vert local » – Pierrefonds-Roxboro



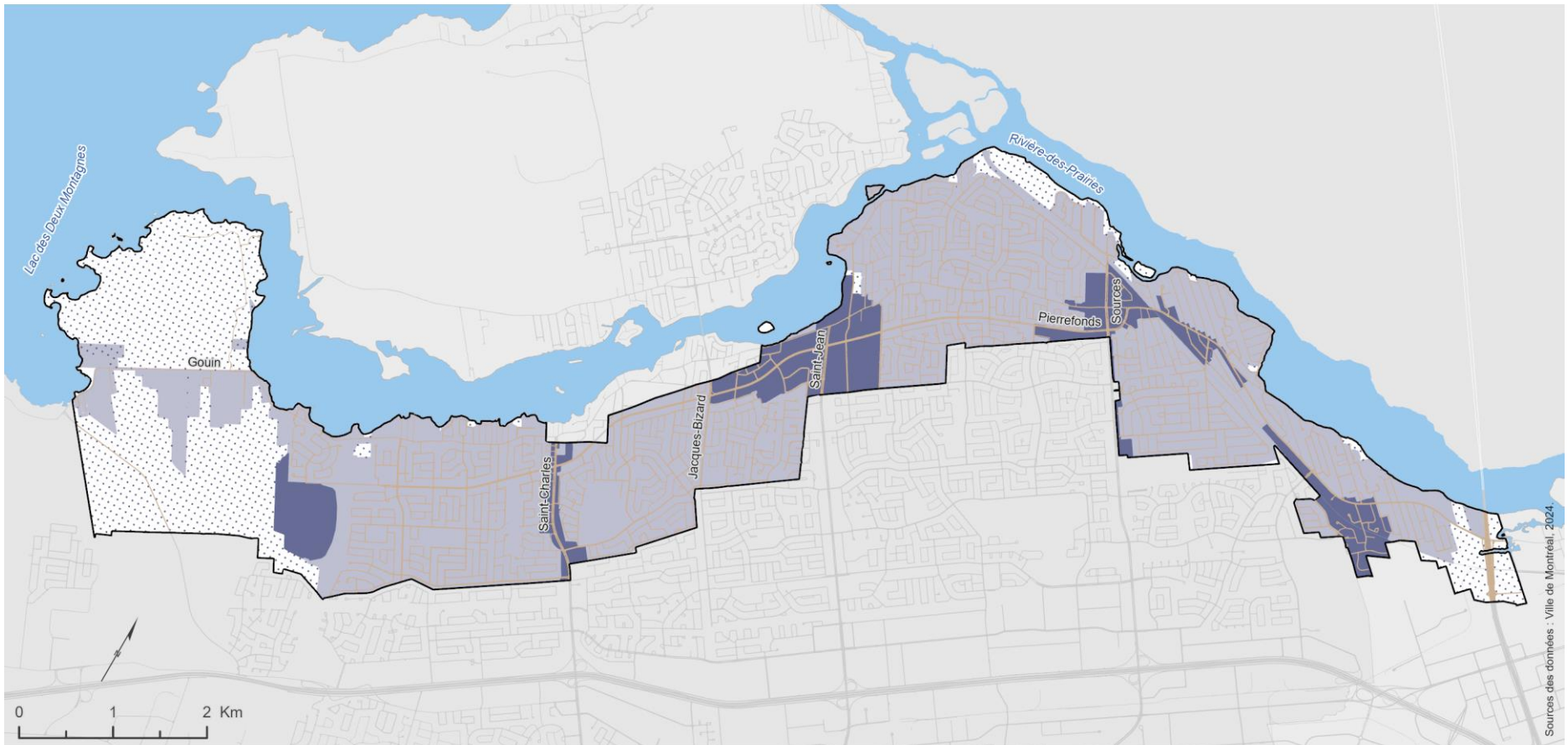
Sources des données : Ville de Montréal, 2024.

Note : Parmi l'ensemble des espaces publics et parcs locaux, cette carte présente ceux dont la vocation d'espace vert local est confirmée par le PUM. Pour tout espace vert local indiqué à cette carte, ce sont les paramètres de l'affectation du sol « Espace vert local » du Chapitre 5 qui s'appliquent.

-  Espace vert local (affectation du sol)
-  Conservation (à titre indicatif seulement, voir carte Affectation du sol)
-  Récréation et accès aux rives (à titre indicatif seulement, voir carte Affectation du sol)
-  Limite d'arrondissement

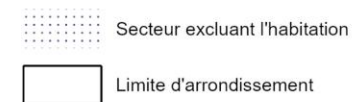



## Niveaux d'intensification – Pierrefonds-Roxboro



Note : Extrait de la carte « Niveaux d'intensification »

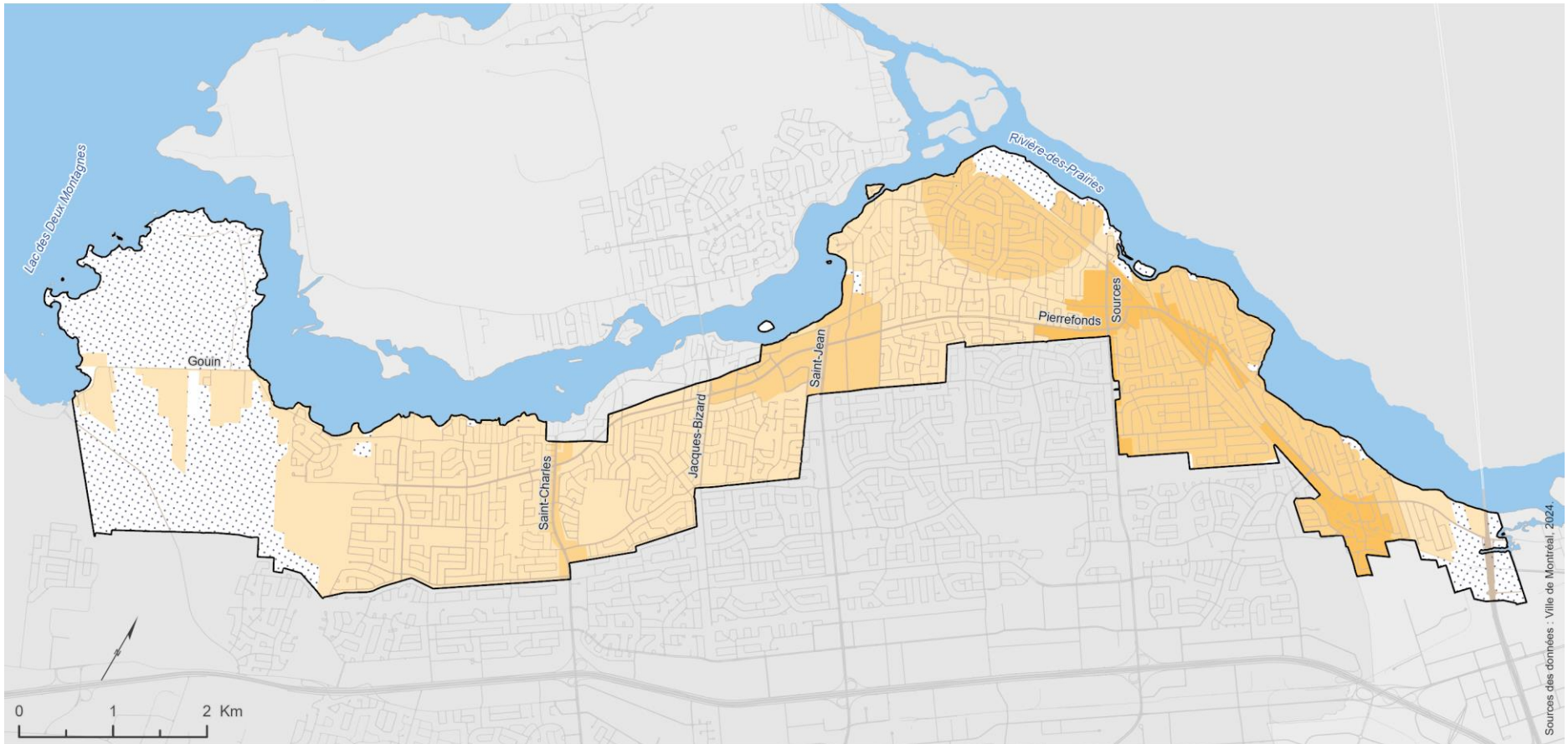
### Niveau d'intensification urbaine







## Seuils minimaux moyens de densité nette – Pierrefonds-Roxboro




Sources des données : Ville de Montréal, 2024.

Note : Extrait de la carte « Seuils minimaux moyens de densité nette »

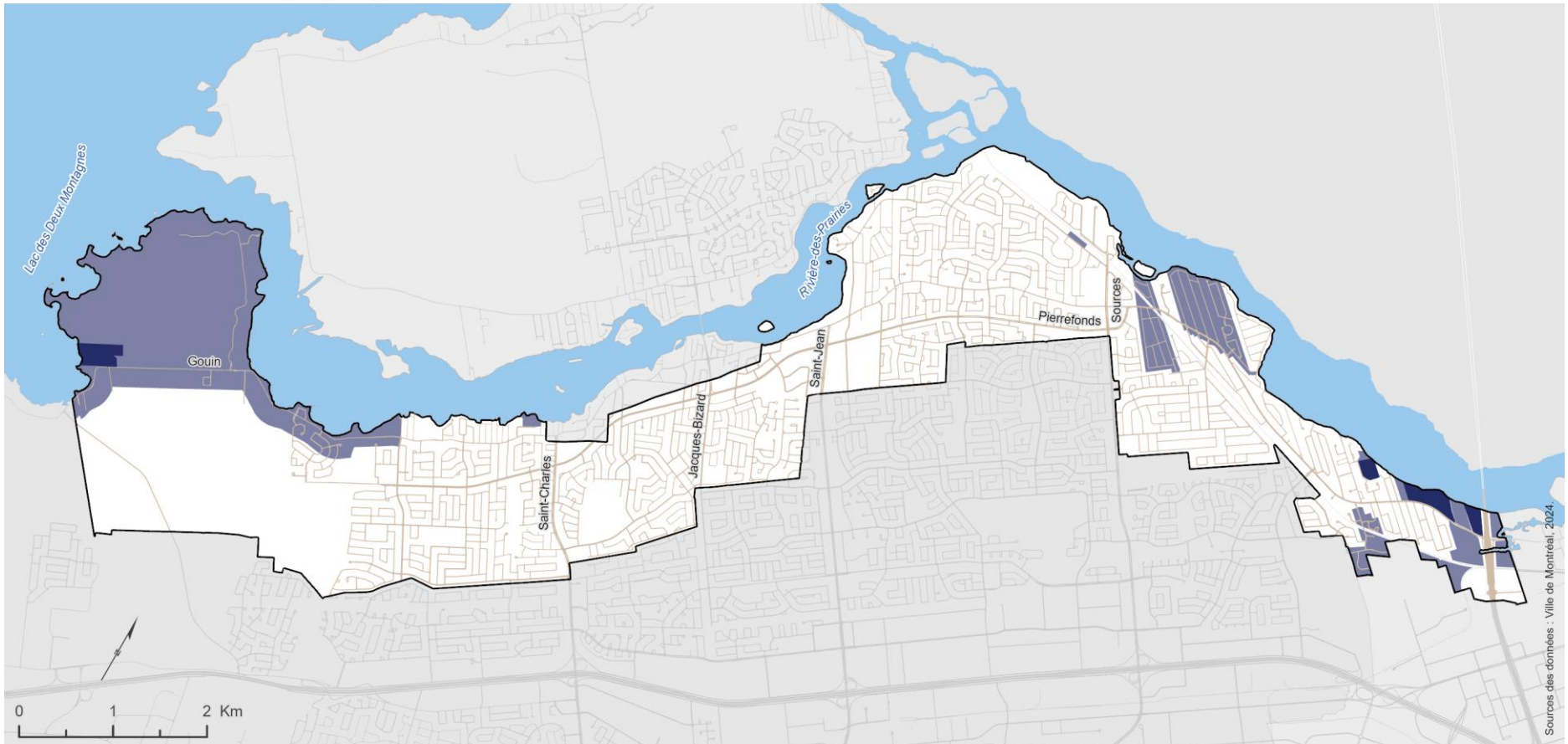
### Seuil minimum moyen de densité résidentielle (log./ha net)



 Secteur excluant l'habitation



## Patrimoine bâti et paysager – Pierrefonds-Roxboro



Sources des données : Ville de Montréal, 2024.

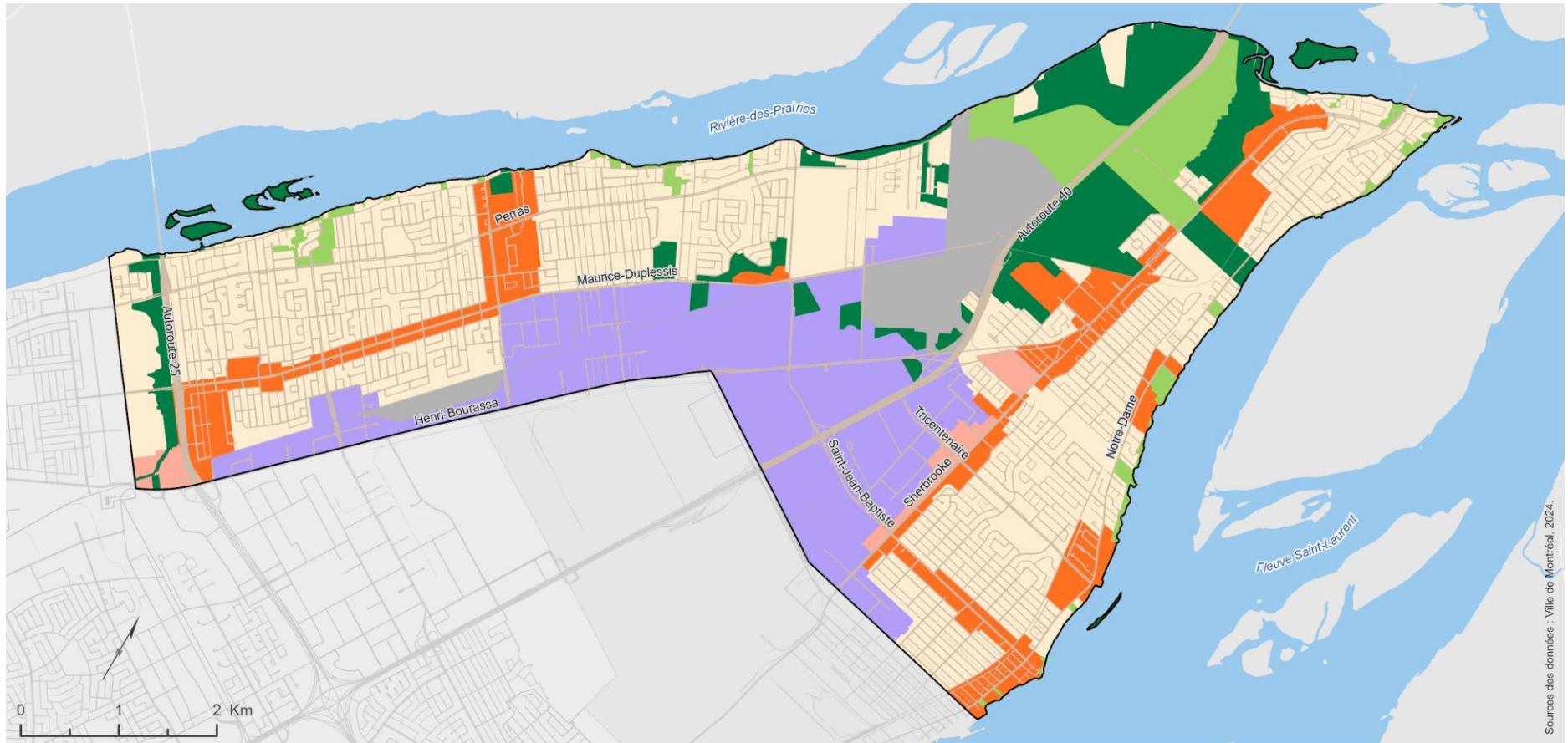
Note : Extrait de la carte « Patrimoine bâti et paysager »

- |   |   |   |  |
|---|---|---|--|
|  | Site patrimonial déclaré ou classé (protection provinciale) |  | Secteur patrimonial                          |
|  | Site patrimonial cité (protection municipale)               |  | Ensemble patrimonial institutionnel          |
|  | Limite d'arrondissement                                     |  | Ensemble patrimonial industriel exceptionnel |
|   |   |  | Ensemble patrimonial industriel intéressant  |

**Arrondissement  
de Rivière-des-Prairies–  
Pointe-aux-Trembles**



## L'affectation du sol – Rivière-des-Prairies–Pointe-aux-Trembles



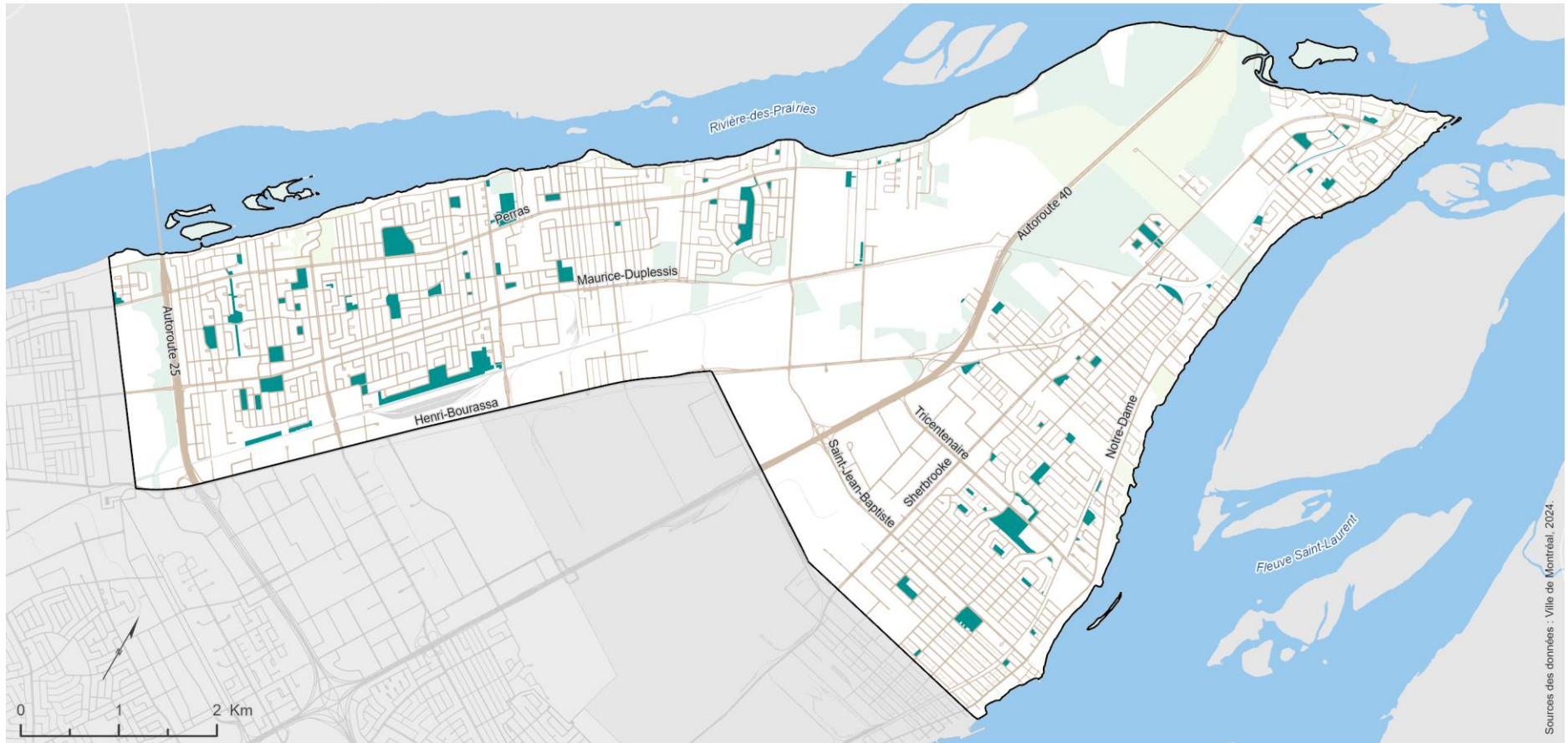
Sources des données : Ville de Montréal, 2024.

Note : Les catégories d'affectation du sol, les composantes et les critères applicables sont présentés au chapitre 5. La délimitation des aires d'affectation du sol doit être interprétée selon les limites cadastrales (lignes de lots) et les emprises routières existantes au (date d'adoption du PUM).





- |  |  |
|--|--|
|  Résidentiel            |  Conservation                                     |
|  Mixte                  |  Récréation et accès aux rives                    |
|  Activités diversifiées |  Grande emprise ou grande infrastructure publique |
|  Activités économiques  |  Limite d'arrondissement                          |
|  Agricole               |  |



## L'affectation du sol « Espace vert local » – Rivière-des-Prairies–Pointe-aux-Trembles

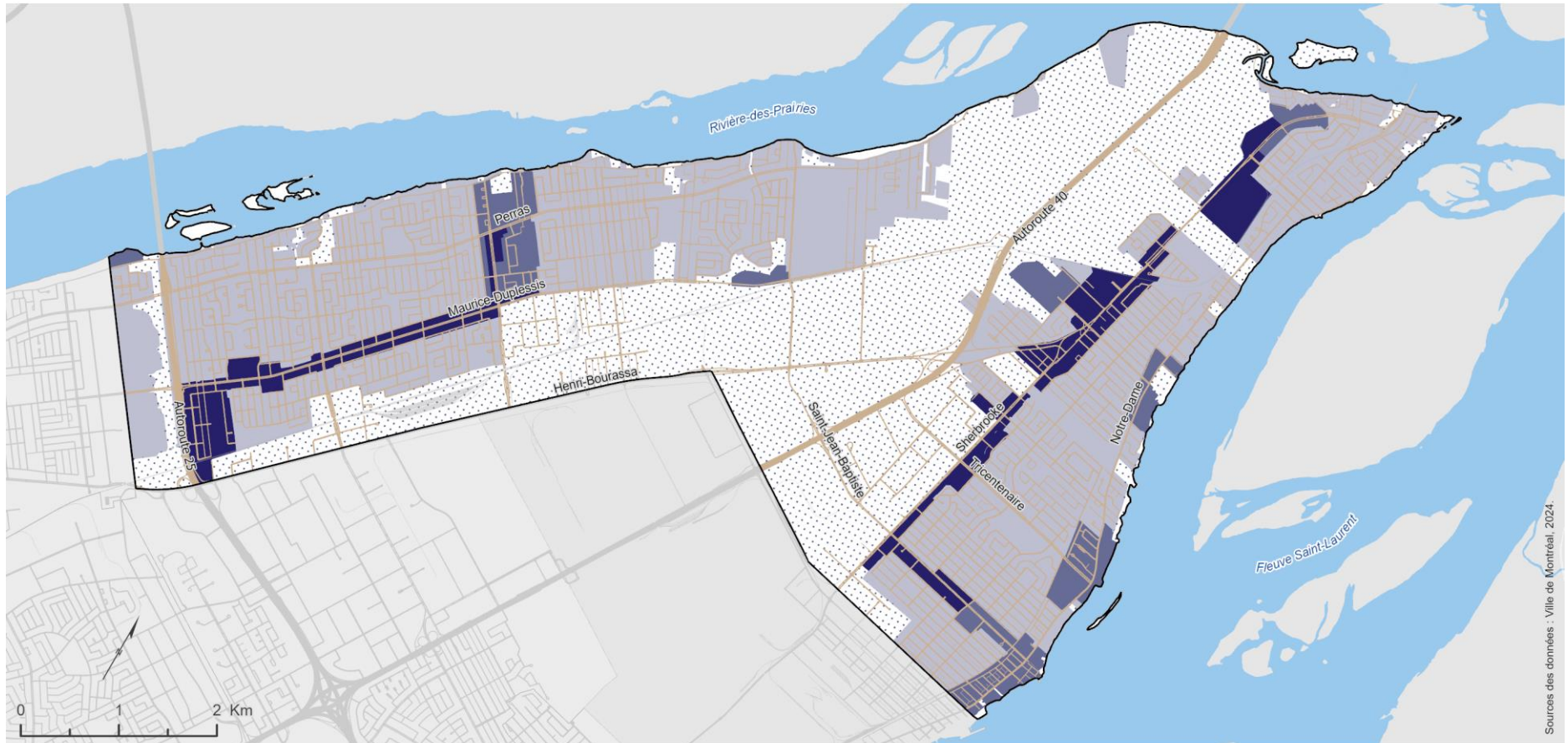


Note : Parmi l'ensemble des espaces publics et parcs locaux, cette carte présente ceux dont la vocation d'espace vert local est confirmée par le PUM. Pour tout espace vert local indiqué à cette carte, ce sont les paramètres de l'affectation du sol « Espace vert local » du Chapitre 5 qui s'appliquent.

-  Espace vert local (affectation du sol)
-  Conservation (à titre indicatif seulement, voir carte Affectation du sol)
-  Récréation et accès aux rives (à titre indicatif seulement, voir carte Affectation du sol)
-  Limite d'arrondissement




## Niveaux d'intensification – Rivière-des-Prairies–Pointe-aux-Trembles




Sources des données : Ville de Montréal, 2024.

Note : Extrait de la carte « Niveaux d'intensification »

### Niveau d'intensification urbaine

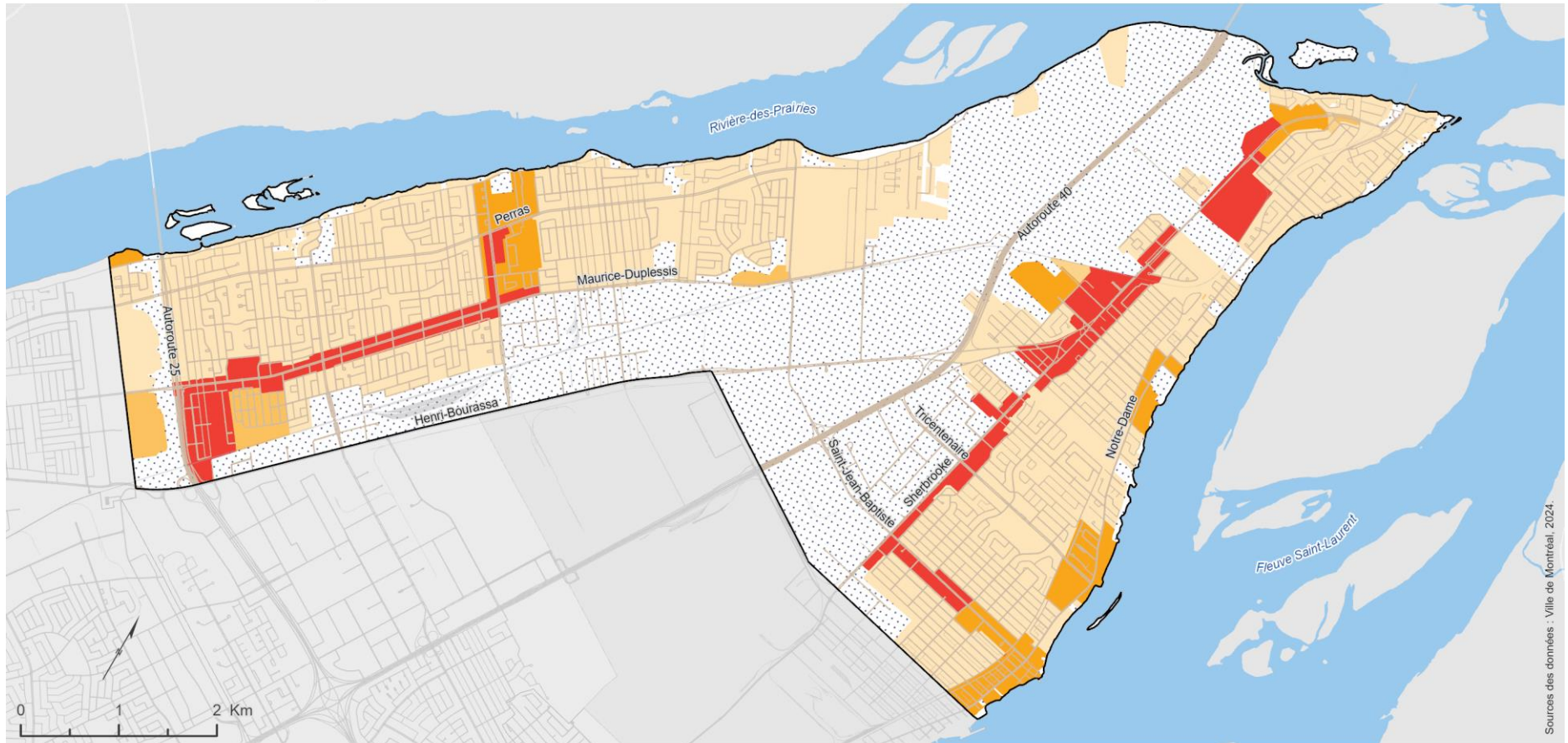


 Secteur excluant l'habitation

 Limite d'arrondissement



## Seuils minimaux moyens de densité nette – Rivière-des-Prairies–Pointe-aux-Trembles



Note : Extrait de la carte « Seuils minimaux moyens de densité nette »

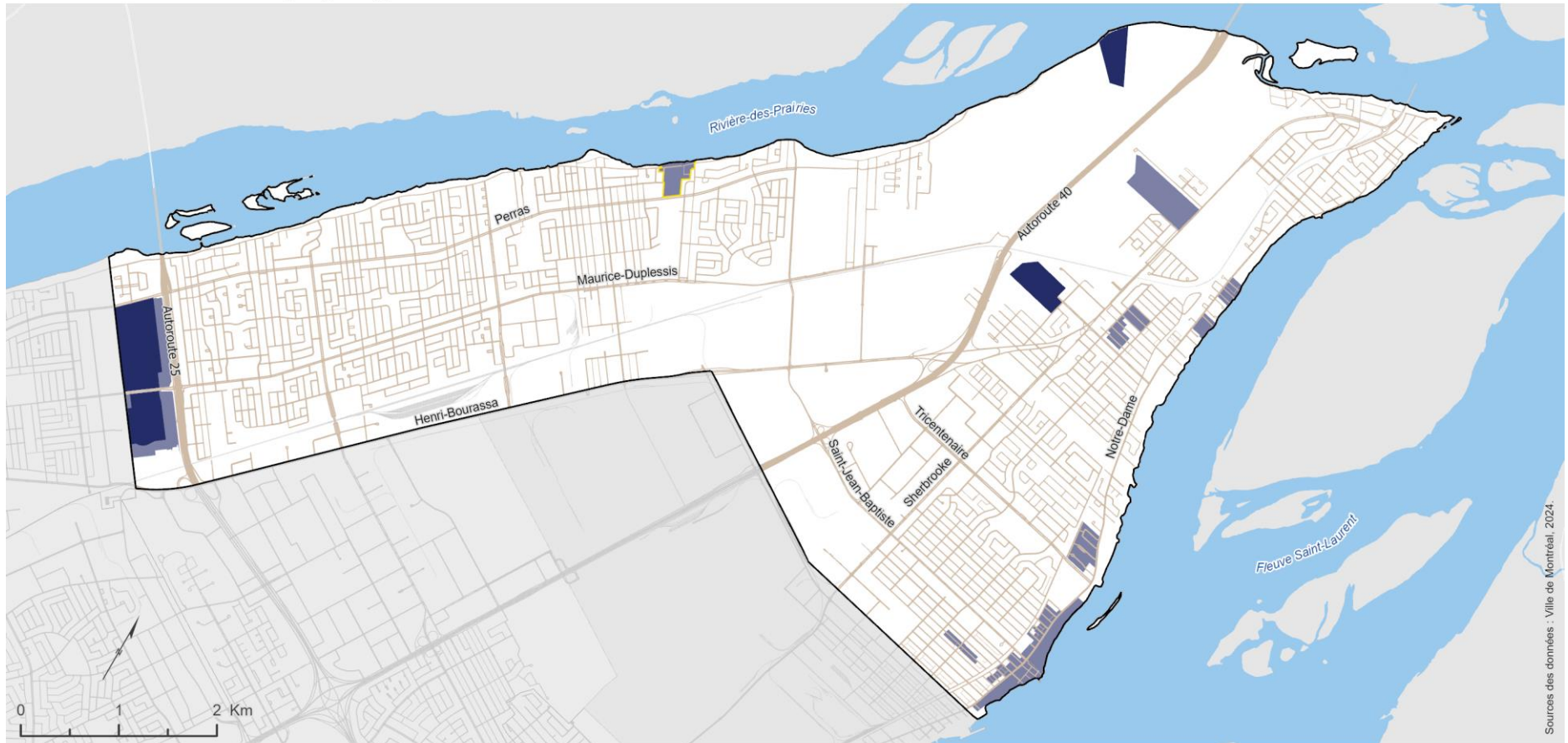
### Seuil minimum moyen de densité résidentielle (log./ha net)



 Secteur excluant l'habitation



## Patrimoine bâti et paysager – Rivière-des-Prairies–Pointe-aux-Trembles



Note : Extrait de la carte « Patrimoine bâti et paysager »

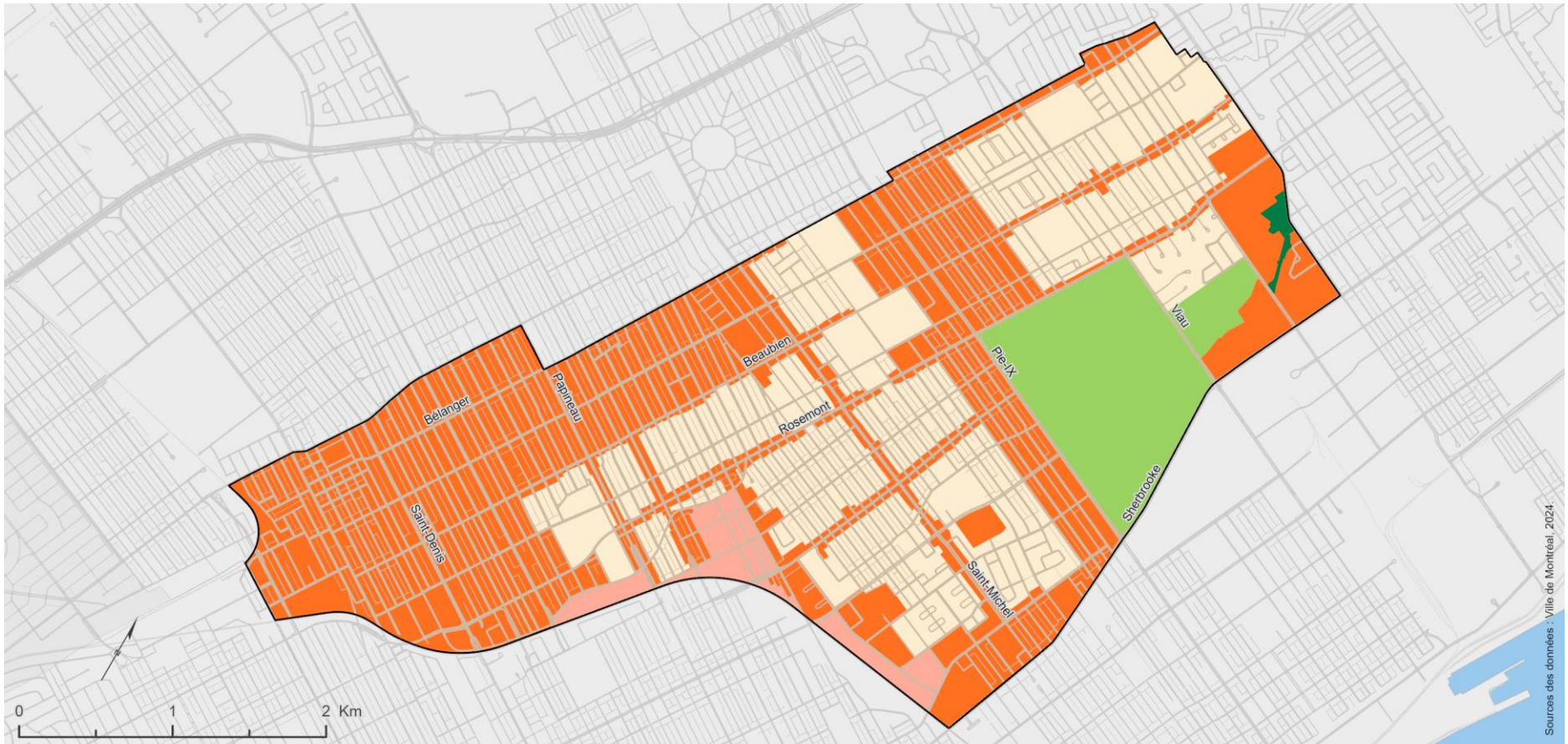
- |   |   |   |  |
|---|---|---|--|
|  | Site patrimonial déclaré ou classé (protection provinciale) |  | Secteur patrimonial                          |
|  | Site patrimonial cité (protection municipale)               |  | Ensemble patrimonial institutionnel          |
|  | Limite d'arrondissement                                     |  | Ensemble patrimonial industriel exceptionnel |
|   |   |  | Ensemble patrimonial industriel intéressant  |



# **Arrondissement de Rosemont–La Petite-Patrie**



## L'affectation du sol – Rosemont–La Petite-Patrie

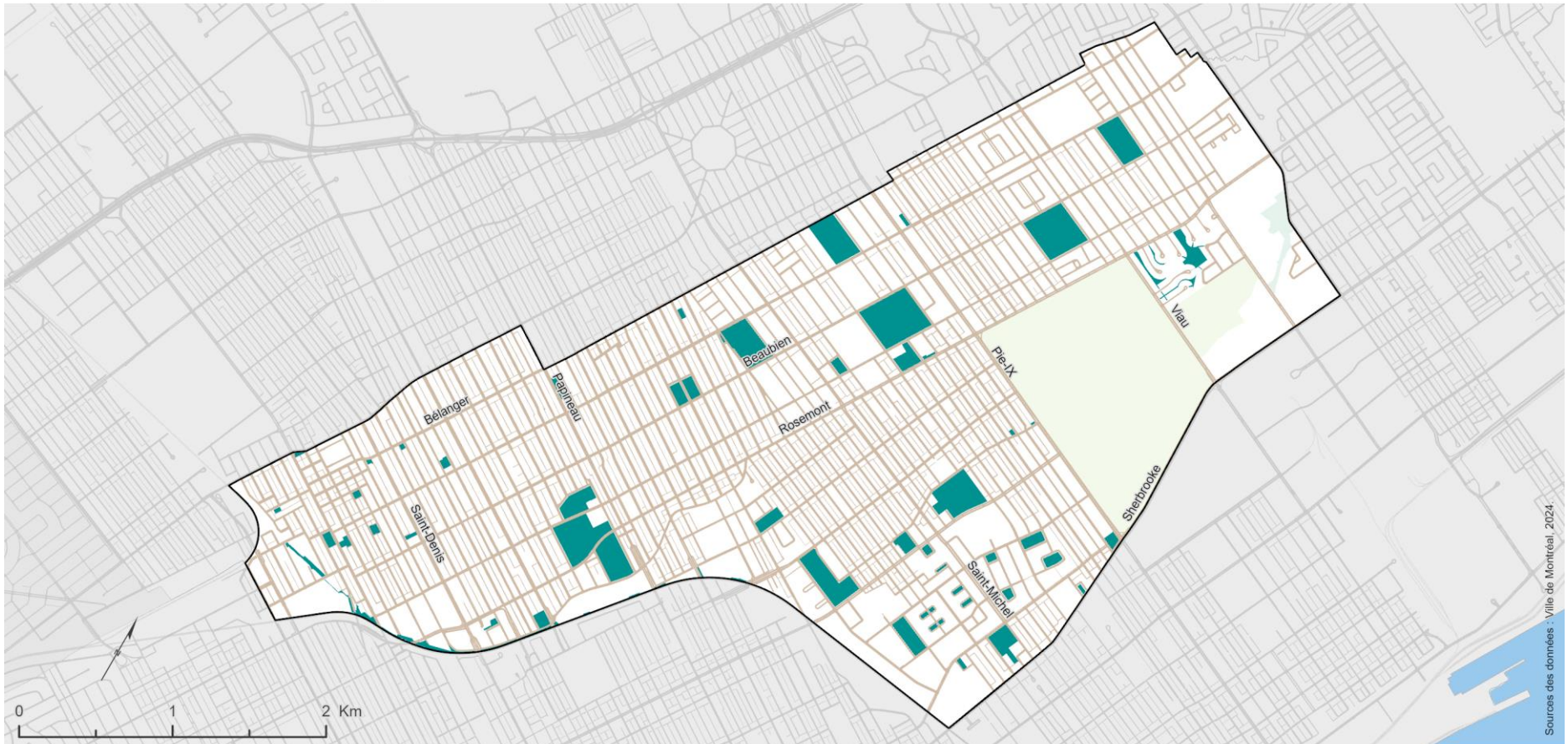


Note : Les catégories d'affectation du sol, les composantes et les critères applicables sont présentés au chapitre 5. La délimitation des aires d'affectation du sol doit être interprétée selon les limites cadastrales (lignes de lots) et les emprises routières existantes au (date d'adoption du PUM).

- |  |   |
|--|---|
|  Résidentiel            |  Conservation  |
|  Mixte                  |  Récréation et accès aux rives                       |
|  Activités diversifiées |  Grande entreprise ou grande infrastructure publique |
|  Activités économiques  |  Limite d'arrondissement                             |
|  Agricole               |   |







## L'affectation du sol « Espace vert local » – Rosemont–La Petite-Patrie



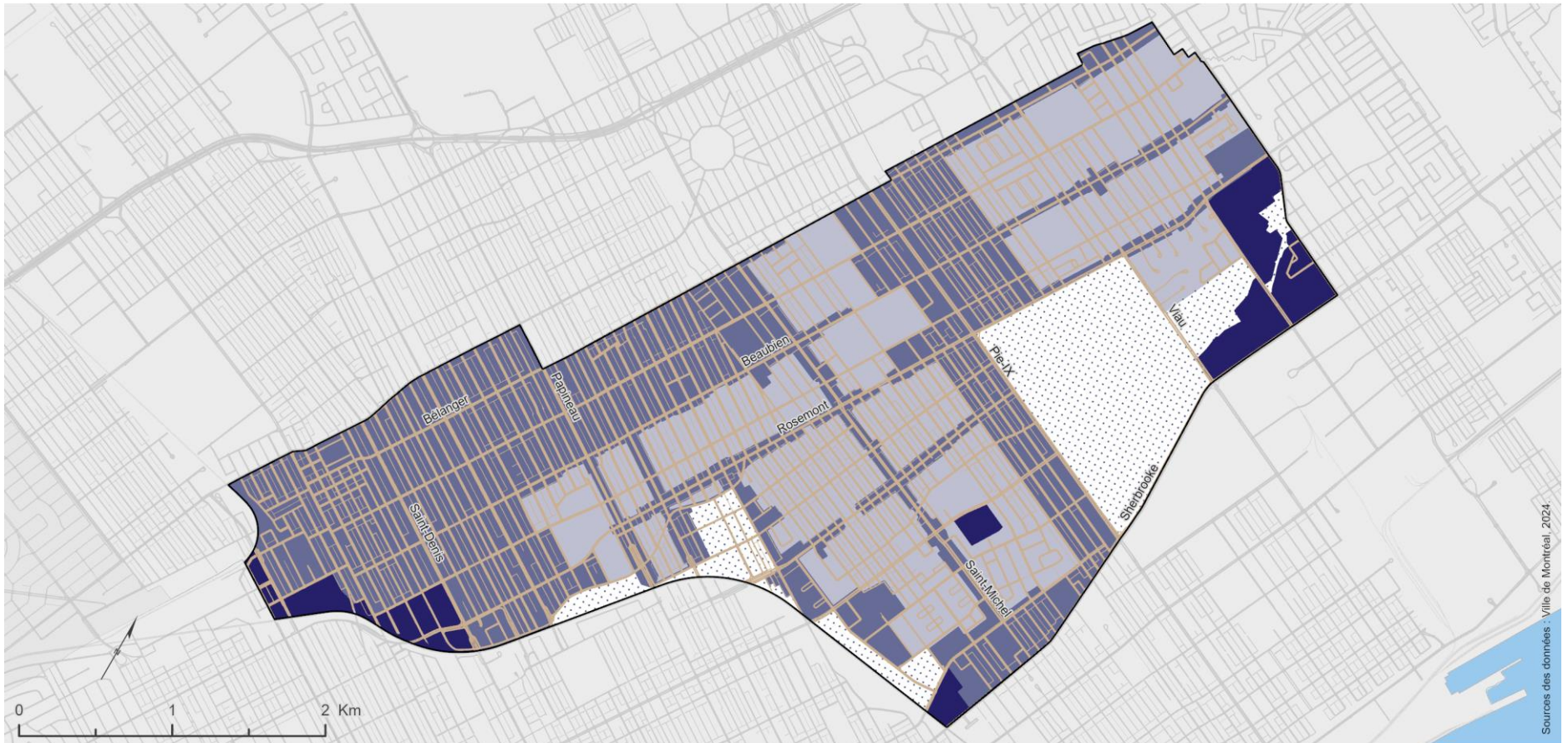
Sources des données : Ville de Montréal, 2024.

Note : Parmi l'ensemble des espaces publics et parcs locaux, cette carte présente ceux dont la vocation d'espace vert local est confirmée par le PUM. Pour tout espace vert local indiqué à cette carte, ce sont les paramètres de l'affectation du sol « Espace vert local » du Chapitre 5 qui s'appliquent.

-  Espace vert local (affectation du sol)
-  Conservation (à titre indicatif seulement, voir carte Affectation du sol)
-  Récréation et accès aux rives (à titre indicatif seulement, voir carte Affectation du sol)
-  Limite d'arrondissement






## Niveaux d'intensification – Rosemont–La Petite-Patrie



Sources des données : Ville de Montréal, 2024.

Note : Extrait de la carte « Niveaux d'intensification »

### Niveau d'intensification urbaine

-  Élevée
-  Intermédiaire
-  Douce



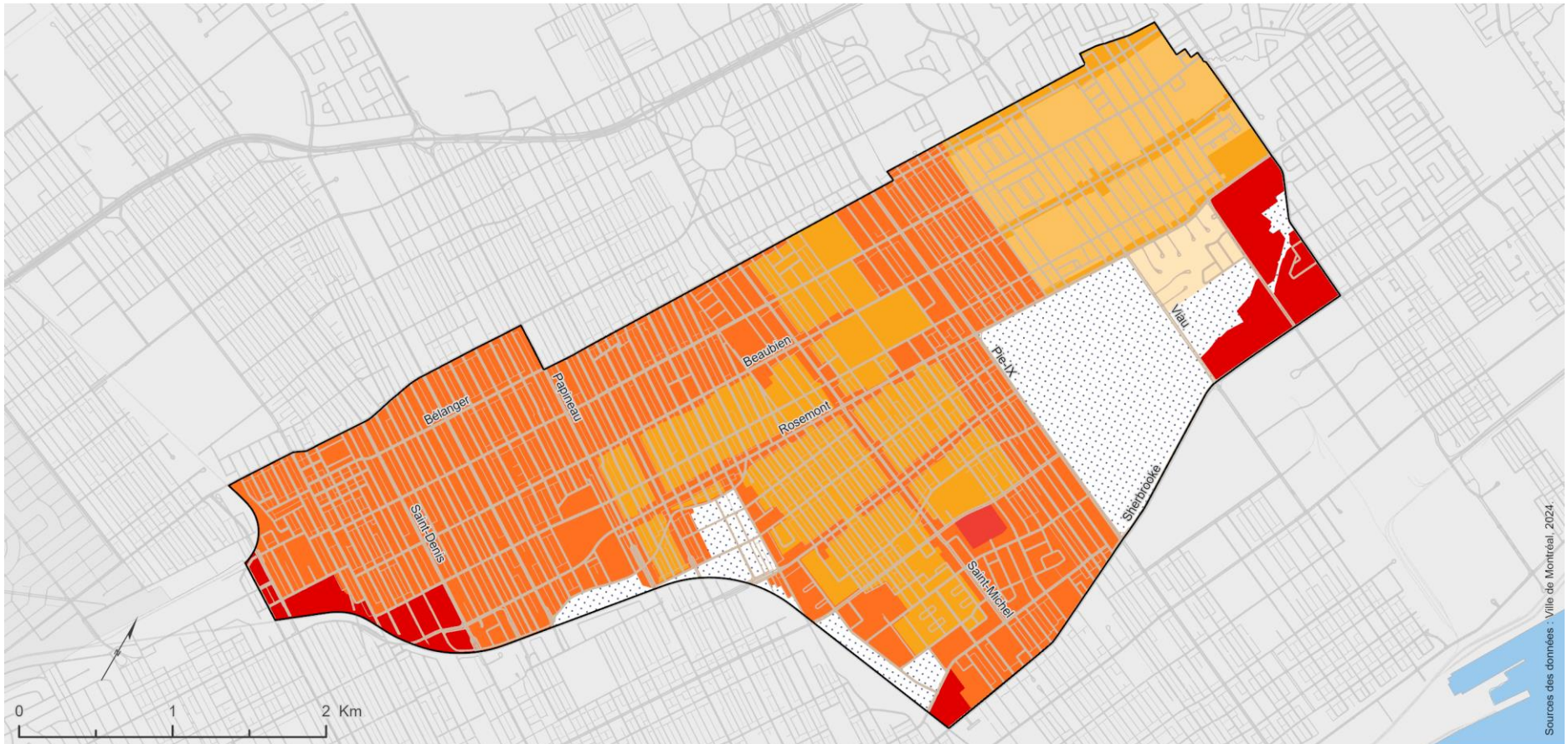
Secteur excluant l'habitation



Limite d'arrondissement



## Seuils minimaux moyens de densité nette – Rosemont–La Petite-Patrie



Sources des données : Ville de Montréal, 2024.

Note : Extrait de la carte « Seuils minimaux moyens de densité nette »

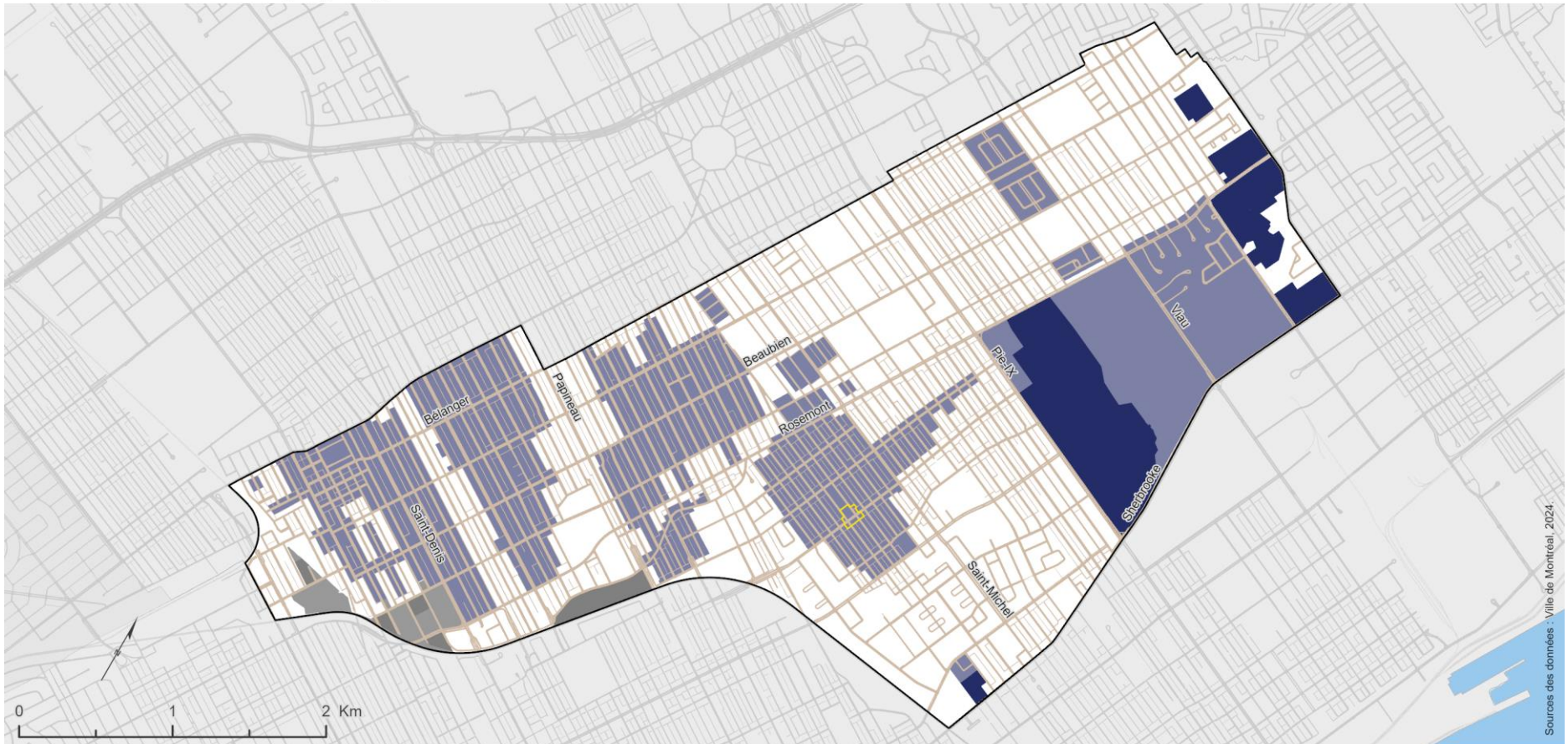
### Seuil minimum moyen de densité résidentielle (log./ha net)



 Secteur excluant l'habitation



## Patrimoine bâti et paysager – Rosemont–La Petite-Patrie



Sources des données : Ville de Montréal, 2024.

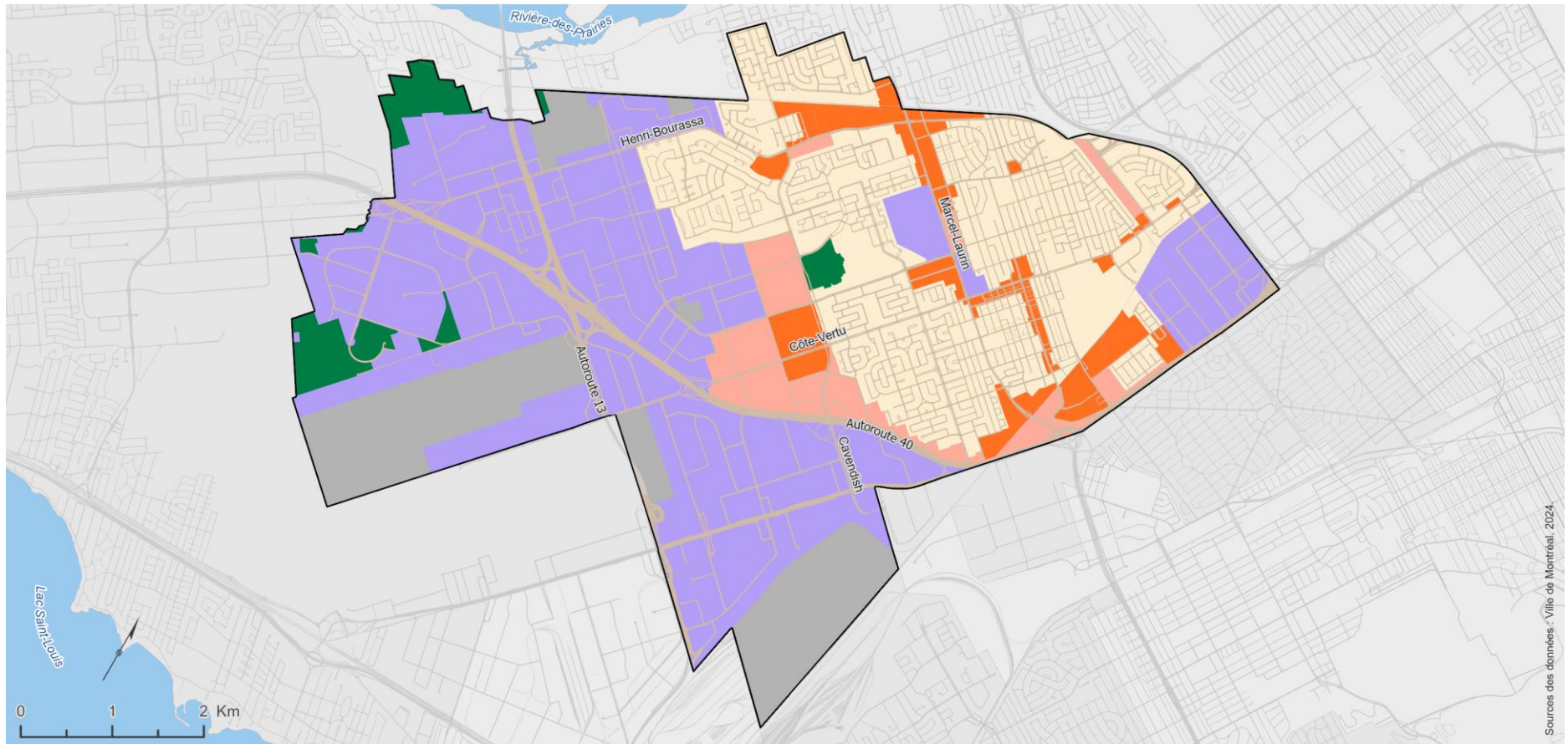
Note : Extrait de la carte « Patrimoine bâti et paysager »

- |   |   |   |  |
|---|---|---|--|
|  | Site patrimonial déclaré ou classé (protection provinciale) |  | Secteur patrimonial                          |
|  | Site patrimonial cité (protection municipale)               |  | Ensemble patrimonial institutionnel          |
|  | Limite d'arrondissement                                     |  | Ensemble patrimonial industriel exceptionnel |
|   |   |  | Ensemble patrimonial industriel intéressant  |

**Arrondissement  
de Saint-Laurent**



## L'affectation du sol – Saint-Laurent



Sources des données : Ville de Montréal, 2024.

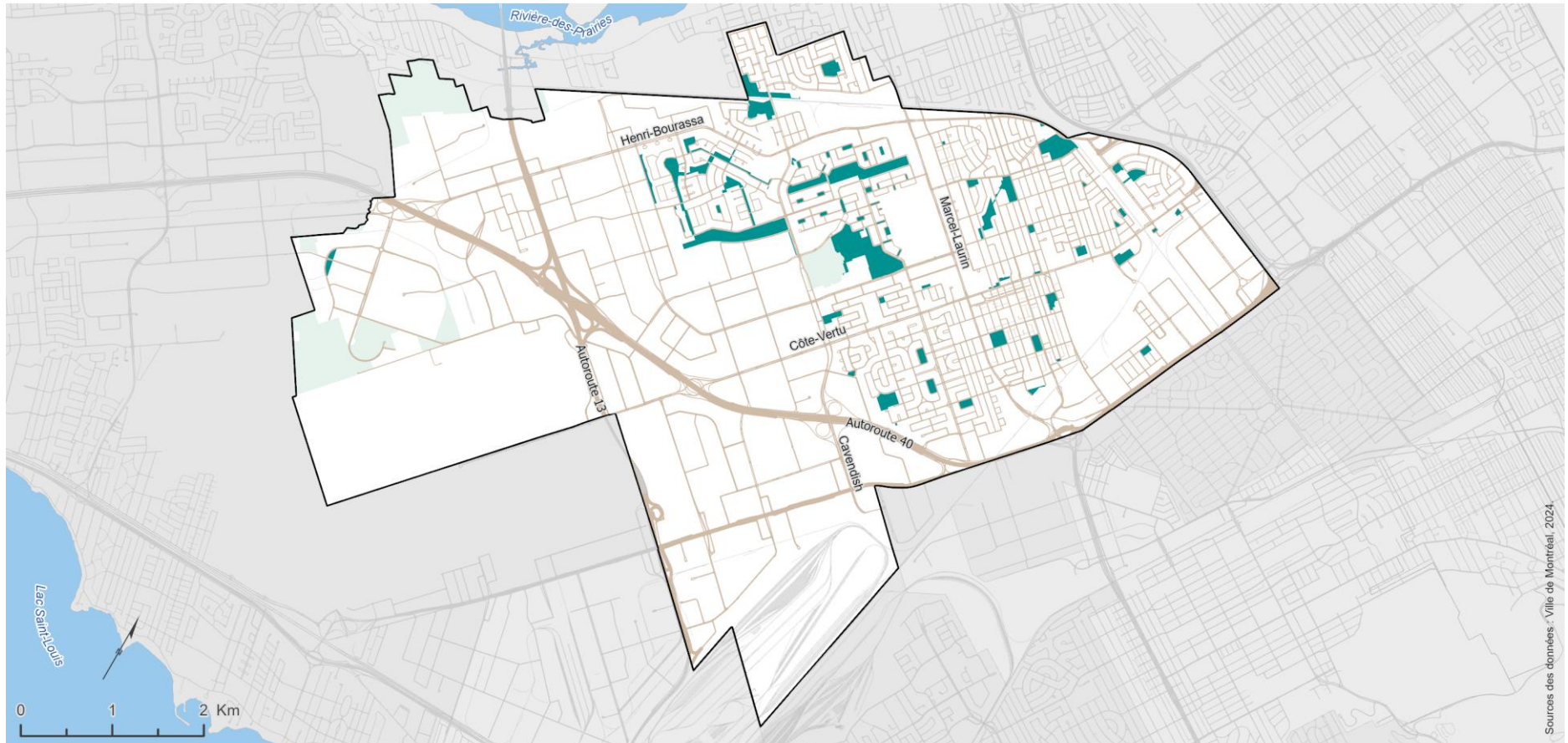
Note : Les catégories d'affectation du sol, les composantes et les critères applicables sont présentés au chapitre 5. La délimitation des aires d'affectation du sol doit être interprétée selon les limites cadastrales (lignes de lots) et les emprises routières existantes au (date d'adoption du PUM).

- |   |                        |   |  |
|---|------------------------|---|--|
|  | Résidentiel            |  | Conservation                                     |
|  | Mixte                  |  | Récréation et accès aux rives                    |
|  | Activités diversifiées |  | Grande emprise ou grande infrastructure publique |
|  | Activités économiques  |  | Limite d'arrondissement                          |
|  | Agricole               |   |  |








## L'affectation du sol « Espace vert local » – Saint-Laurent



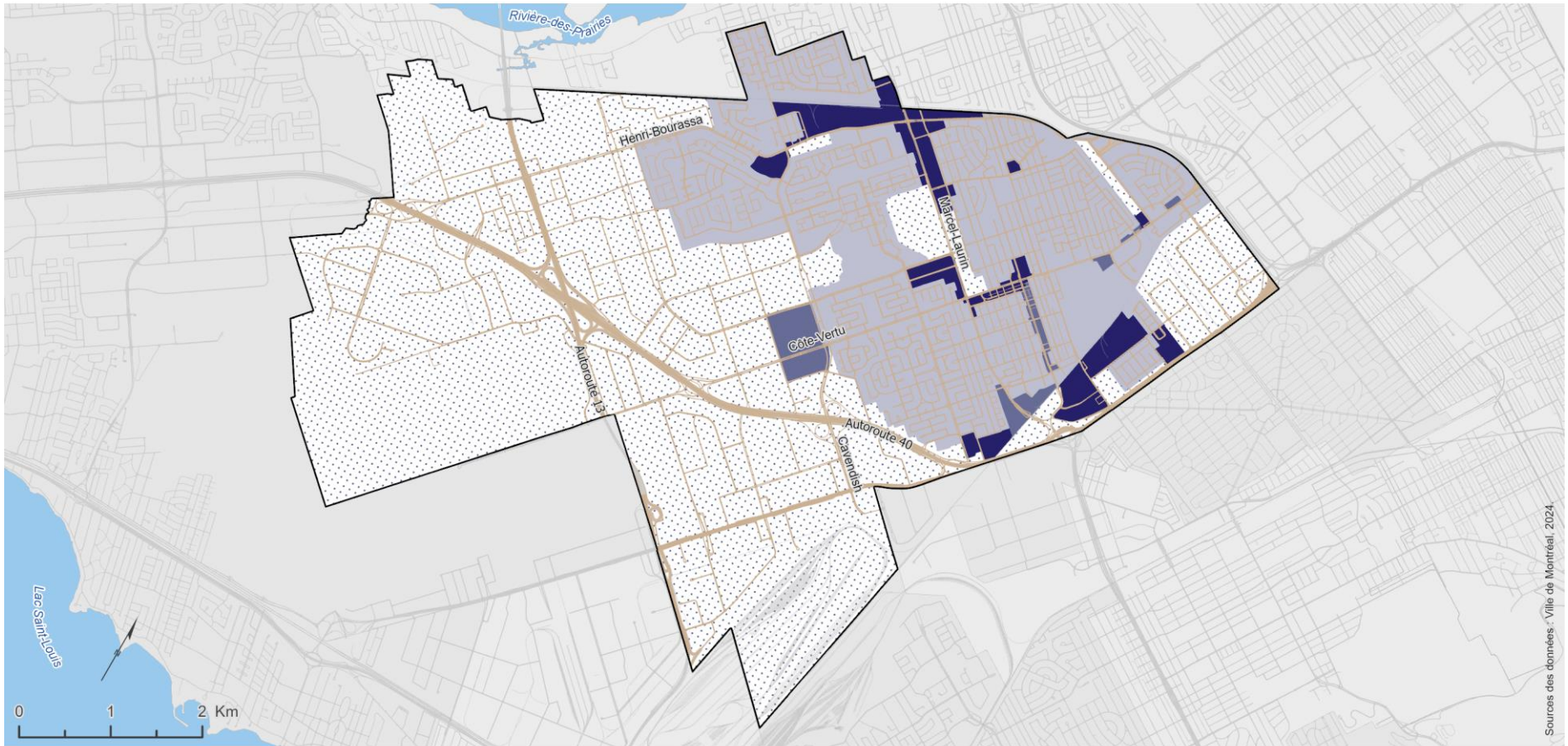
Sources des données : Ville de Montréal, 2024.

Note : Parmi l'ensemble des espaces publics et parcs locaux, cette carte présente ceux dont la vocation d'espace vert local est confirmée par le PUM. Pour tout espace vert local indiqué à cette carte, ce sont les paramètres de l'affectation du sol « Espace vert local » du Chapitre 5 qui s'appliquent.

-  Espace vert local (affectation du sol)
-  Conservation (à titre indicatif seulement, voir carte Affectation du sol)
-  Récréation et accès aux rives (à titre indicatif seulement, voir carte Affectation du sol)
-  Limite d'arrondissement



## Niveaux d'intensification – Saint-Laurent



Note : Extrait de la carte « Niveaux d'intensification »

### Niveau d'intensification urbaine

- Élevée
- Intermédiaire
- Douce



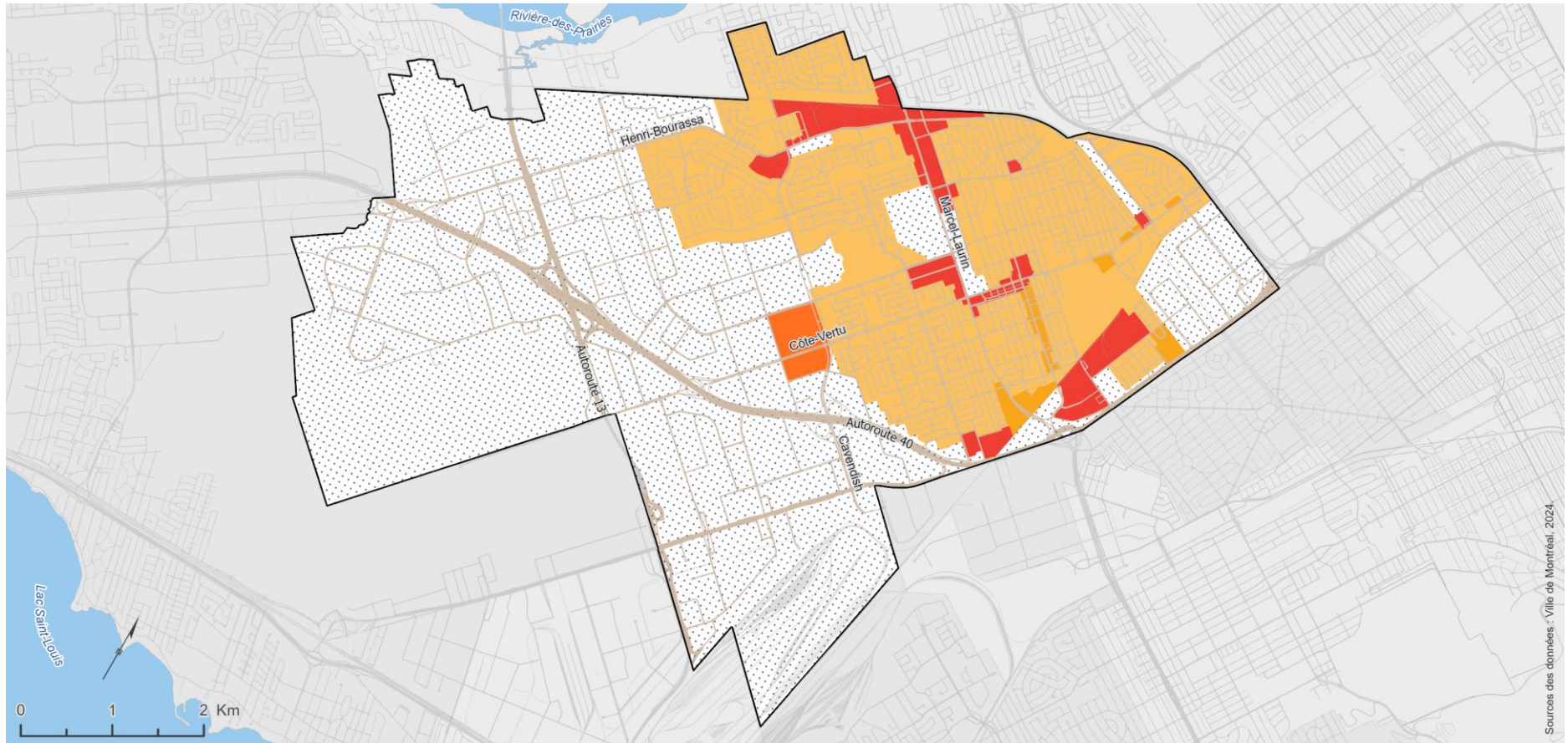
Secteur excluant l'habitation



Limite d'arrondissement



## Seuils minimaux moyens de densité nette – Saint-Laurent



Note : Extrait de la carte « Seuils minimaux moyens de densité nette »

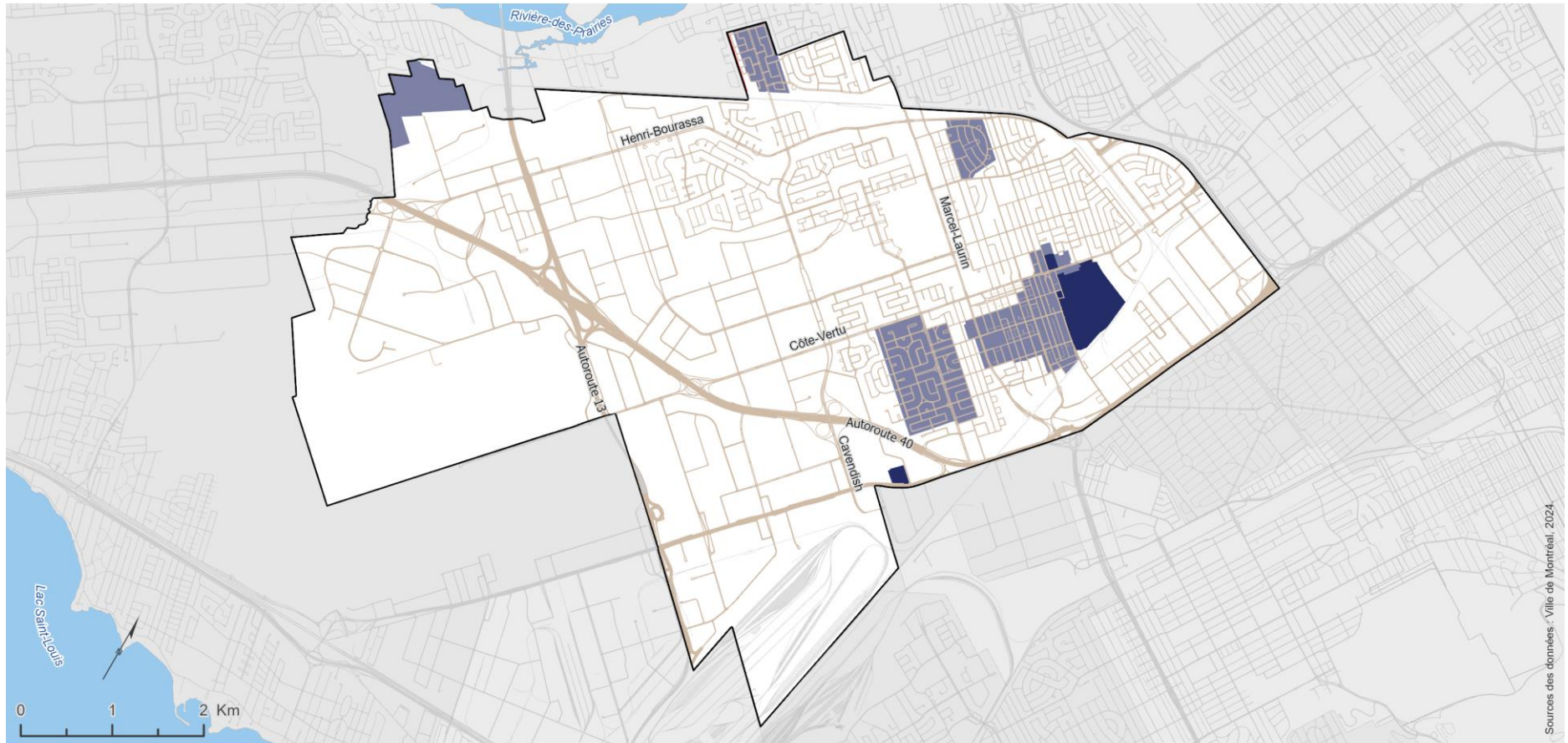
### Seuil minimum moyen de densité résidentielle (log./ha net)



 Secteur excluant l'habitation



## Patrimoine bâti et paysager – Saint-Laurent



Sources des données : Ville de Montréal, 2024.

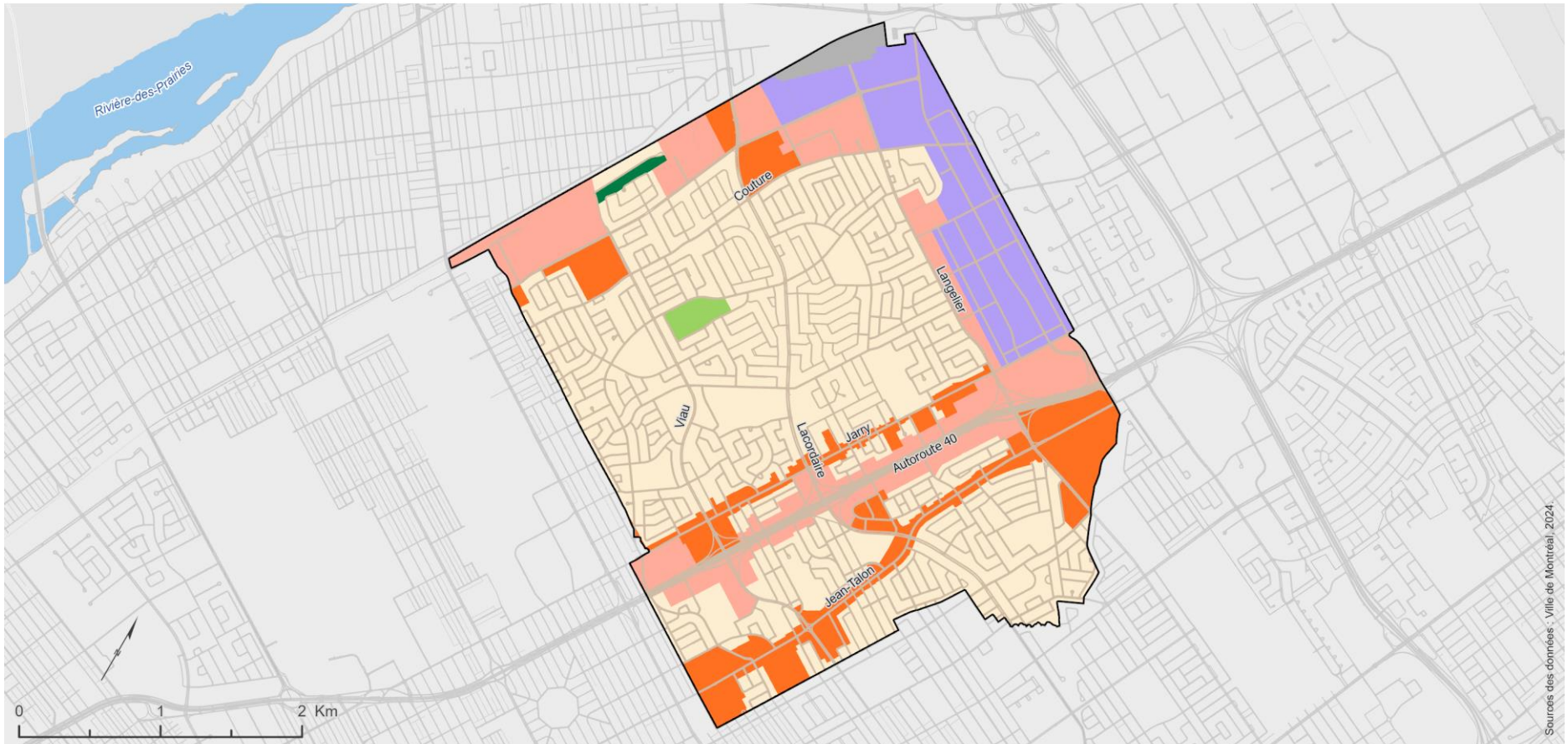
Note : Extrait de la carte « Patrimoine bâti et paysager »

- |   |   |   |  |
|---|---|---|--|
|  | Site patrimonial déclaré ou classé (protection provinciale) |  | Secteur patrimonial                          |
|  | Site patrimonial cité (protection municipale)               |  | Ensemble patrimonial institutionnel          |
|  | Limite d'arrondissement                                     |  | Ensemble patrimonial industriel exceptionnel |
|   |   |  | Ensemble patrimonial industriel intéressant  |

# Arrondissement de Saint-Léonard



## L'affectation du sol – Saint-Léonard

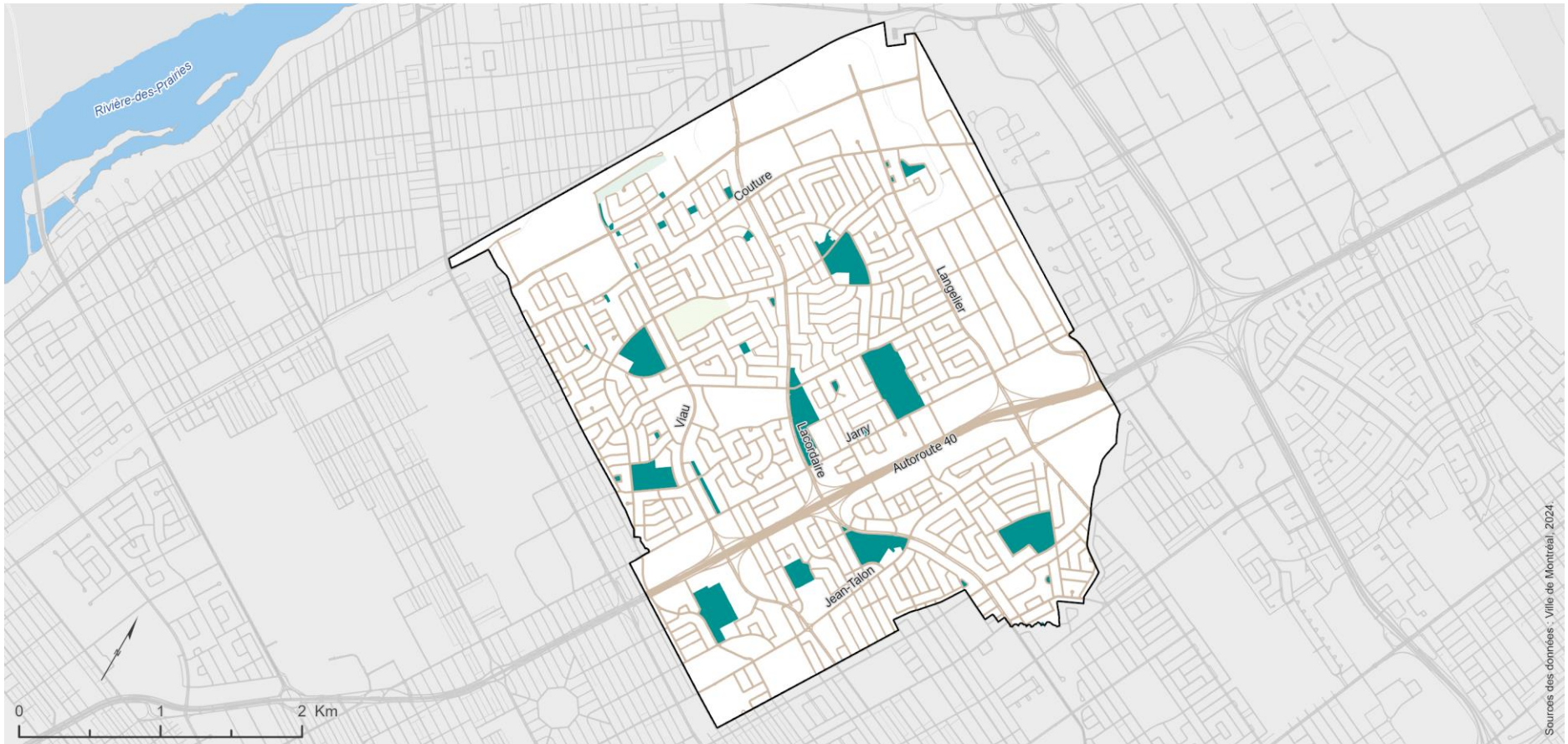


Sources des données : Ville de Montréal, 2024.

Note : Les catégories d'affectation du sol, les composantes et les critères applicables sont présentés au chapitre 5. La délimitation des aires d'affectation du sol doit être interprétée selon les limites cadastrales (lignes de lots) et les emprises routières existantes au (date d'adoption du PUM).



## L'affectation du sol « Espace vert local » – Saint-Léonard



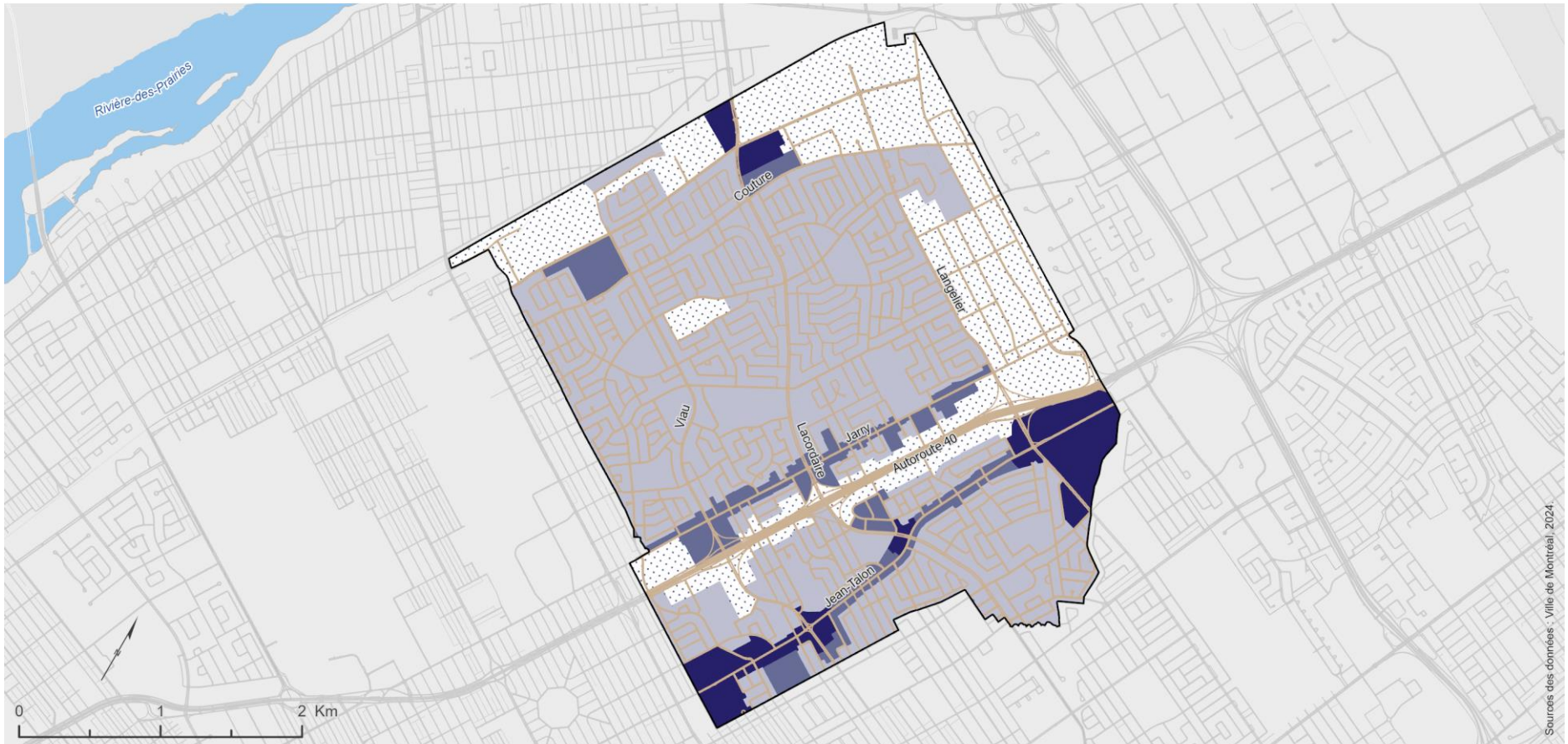
Note : Parmi l'ensemble des espaces publics et parcs locaux, cette carte présente ceux dont la vocation d'espace vert local est confirmée par le PUM. Pour tout espace vert local indiqué à cette carte, ce sont les paramètres de l'affectation du sol « Espace vert local » du Chapitre 5 qui s'appliquent.

-  Espace vert local (affectation du sol)
-  Conservation (à titre indicatif seulement, voir carte Affectation du sol)
-  Récréation et accès aux rives (à titre indicatif seulement, voir carte Affectation du sol)

 Limite d'arrondissement

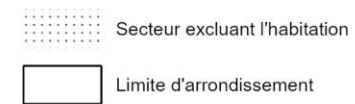



## Niveaux d'intensification – Saint-Léonard



Note : Extrait de la carte « Niveaux d'intensification »

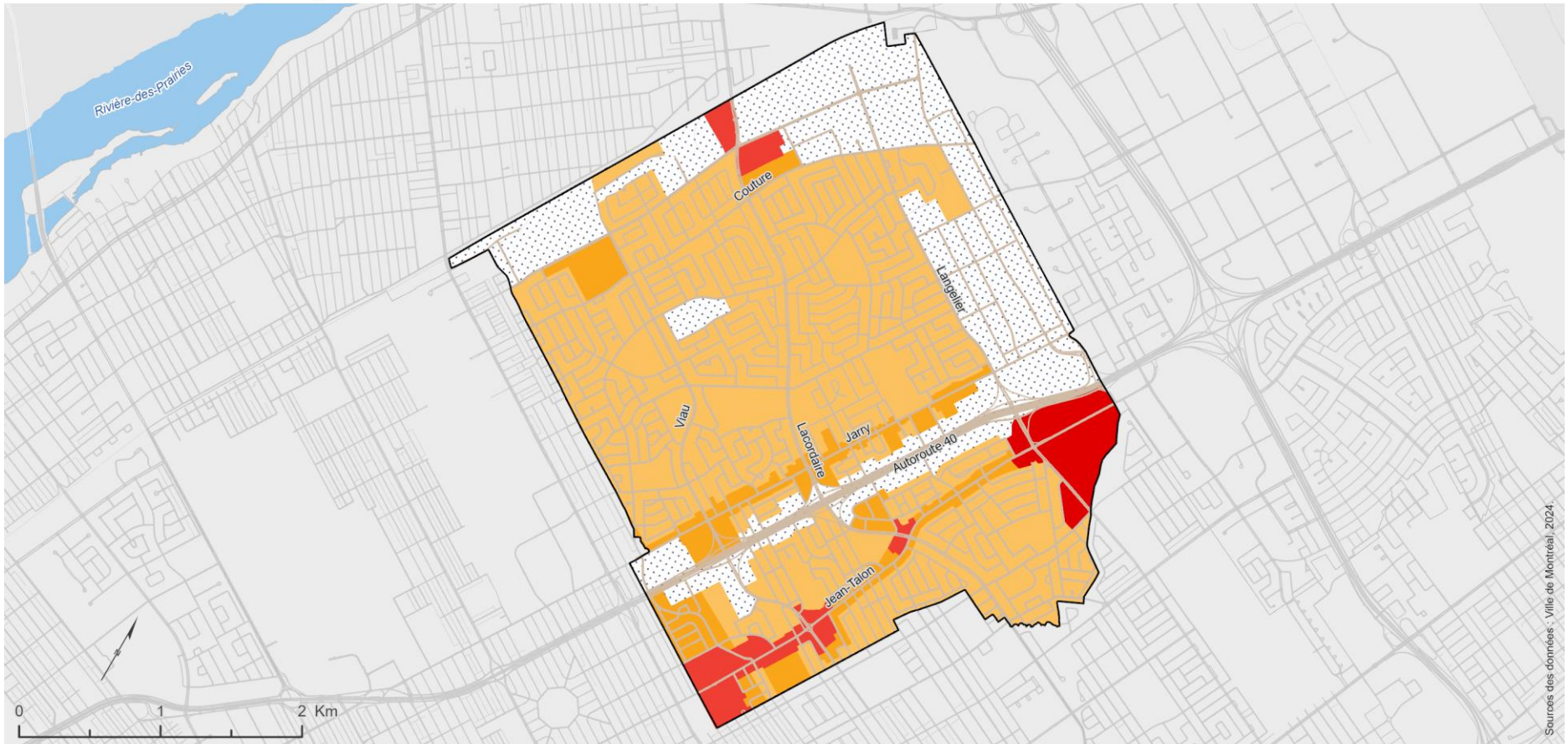
### Niveau d'intensification urbaine







## Seuils minimaux moyens de densité nette – Saint-Léonard




Source des données : Ville de Montréal, 2024.

Note : Extrait de la carte « Seuils minimaux moyens de densité nette »

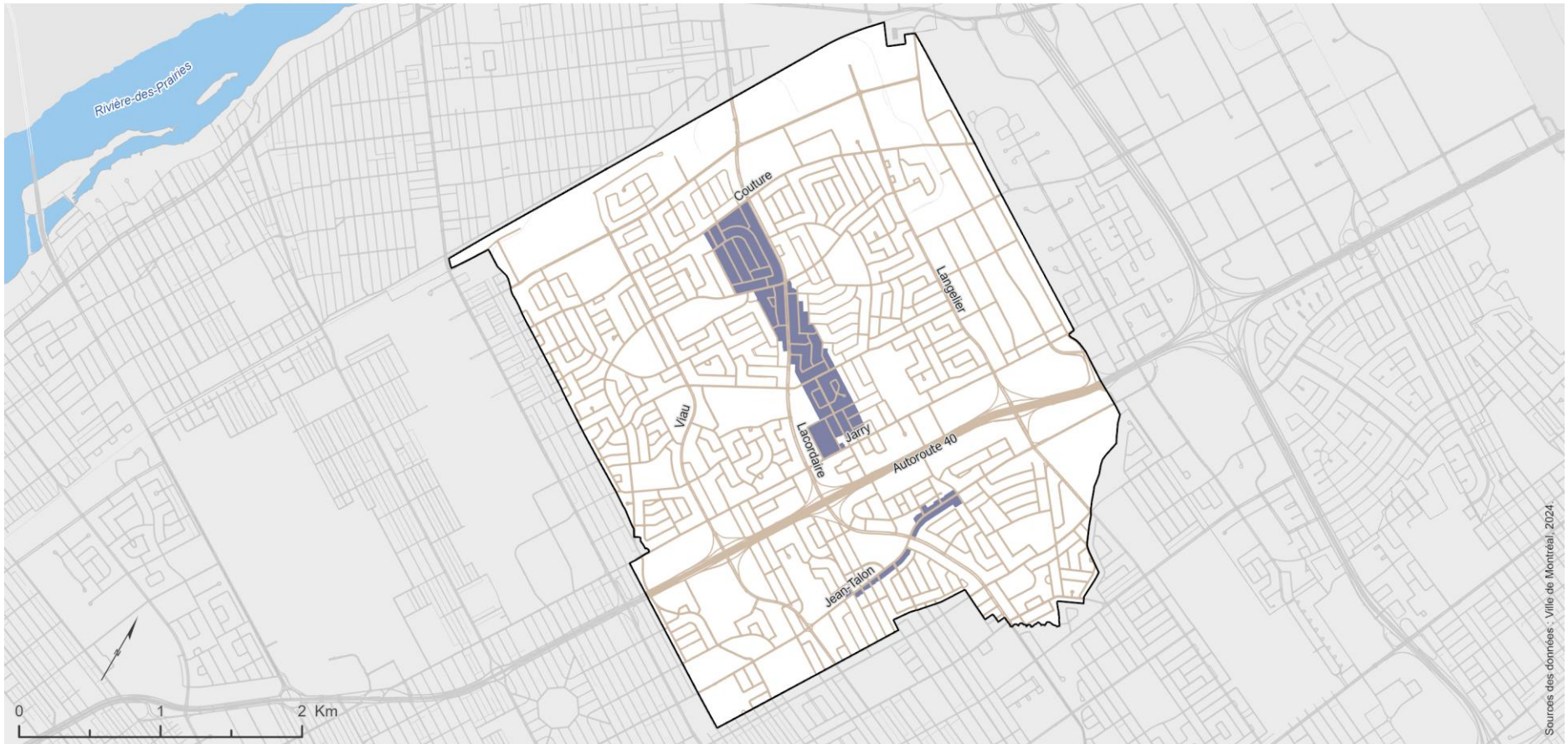
### Seuil minimum moyen de densité résidentielle (log./ha net)



 Secteur excluant l'habitation



## Patrimoine bâti et paysager – Saint-Léonard



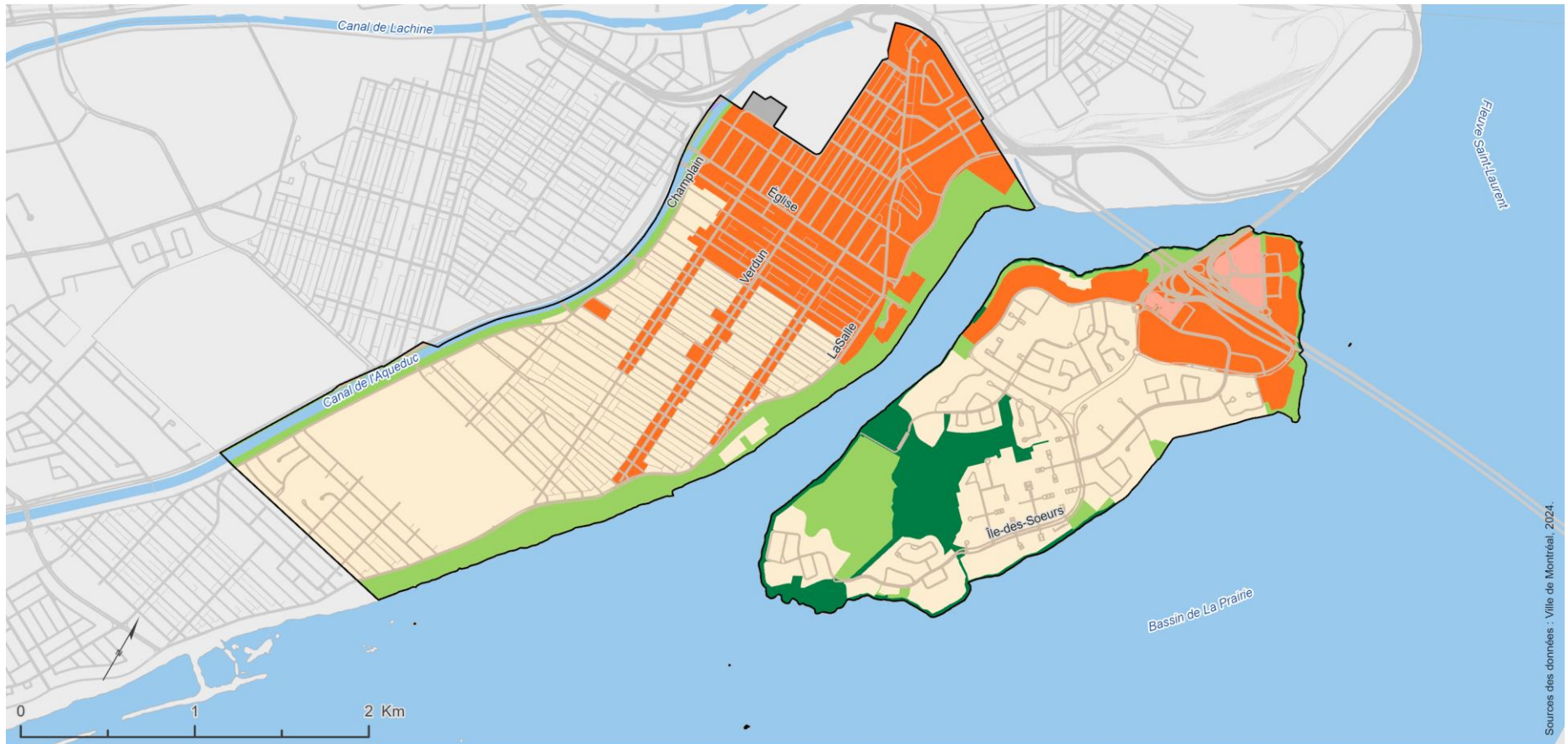
Note : Extrait de la carte « Patrimoine bâti et paysager »

- |   |   |   |  |
|---|---|---|--|
|  | Site patrimonial déclaré ou classé (protection provinciale) |  | Secteur patrimonial                          |
|  | Site patrimonial cité (protection municipale)               |  | Ensemble patrimonial institutionnel          |
|  | Limite d'arrondissement                                     |  | Ensemble patrimonial industriel exceptionnel |
|   |   |  | Ensemble patrimonial industriel intéressant  |

# Arrondissement de Verdun



## L'affectation du sol – Verdun



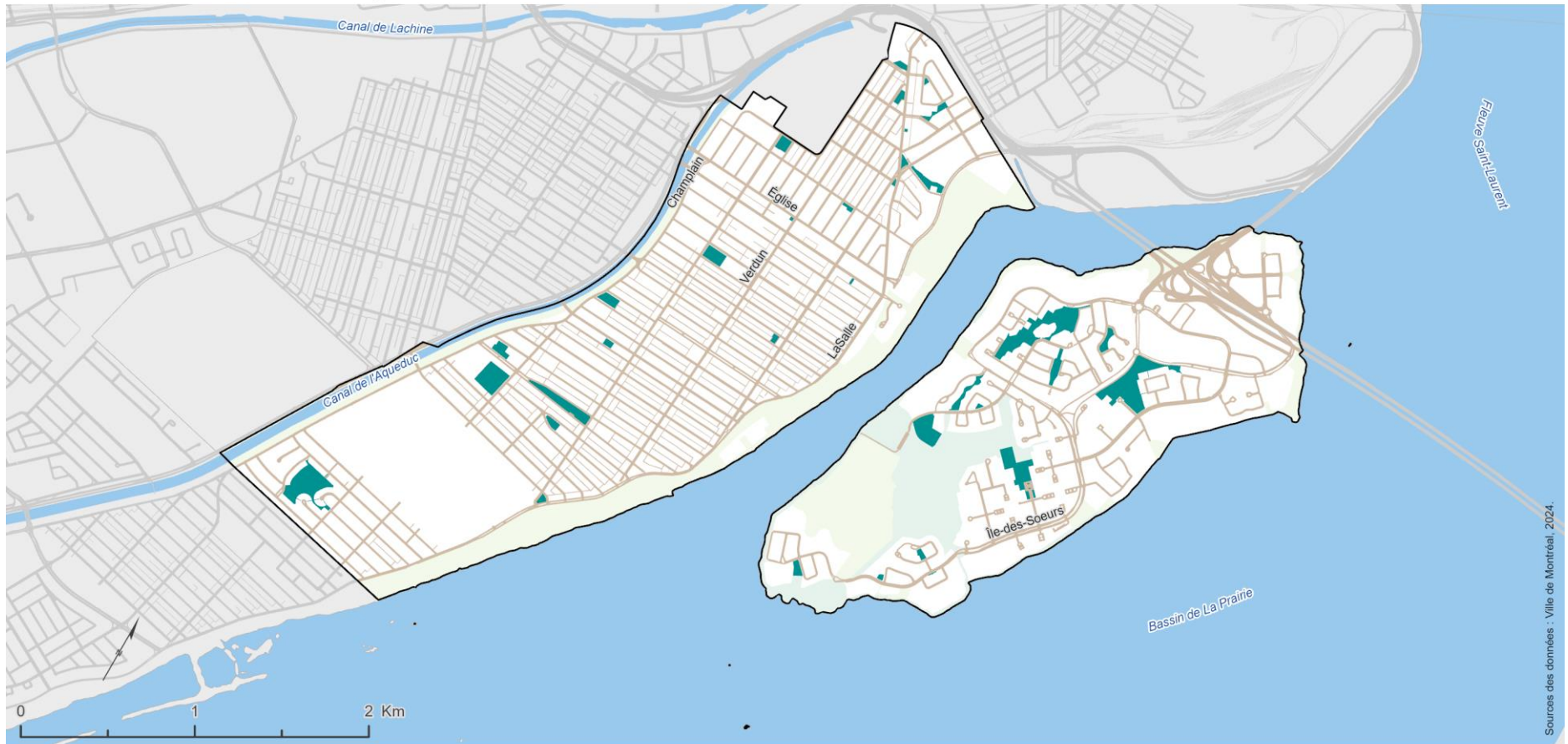
Sources des données : Ville de Montréal, 2024.

Note : Les catégories d'affectation du sol, les composantes et les critères applicables sont présentés au chapitre 5. La délimitation des aires d'affectation du sol doit être interprétée selon les limites cadastrales (lignes de lots) et les emprises routières existantes au (date d'adoption du PUM).









## L'affectation du sol « Espace vert local » – Verdun



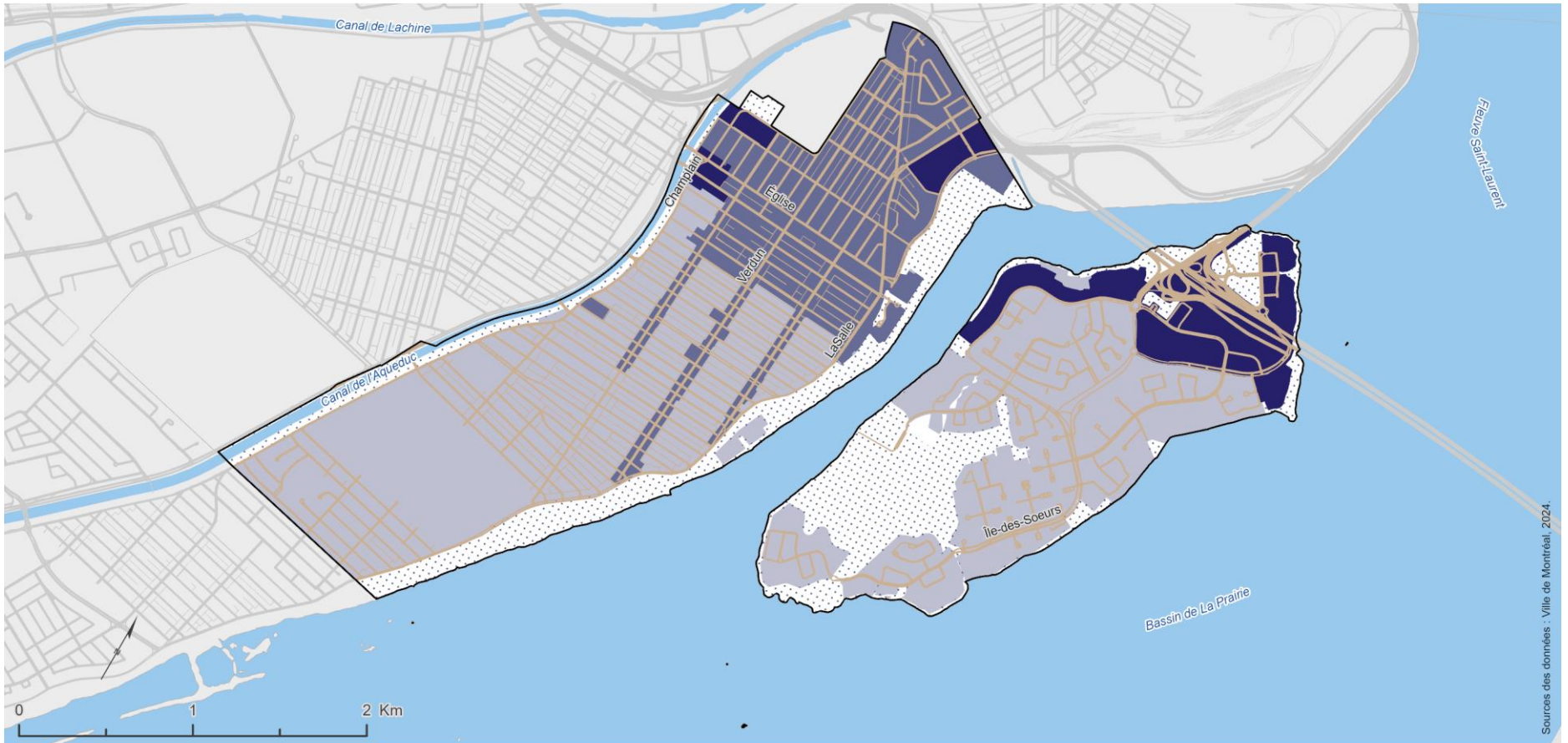
Sources des données : Ville de Montréal, 2024.

Note : Parmi l'ensemble des espaces publics et parcs locaux, cette carte présente ceux dont la vocation d'espace vert local est confirmée par le PUM. Pour tout espace vert local indiqué à cette carte, ce sont les paramètres de l'affectation du sol « Espace vert local » du Chapitre 5 qui s'appliquent.

-  Espace vert local (affectation du sol)
-  Conservation (à titre indicatif seulement, voir carte Affectation du sol)
-  Récréation et accès aux rives (à titre indicatif seulement, voir carte Affectation du sol)
-  Limite d'arrondissement




## Niveaux d'intensification – Verdun



Note : Extrait de la carte « Niveaux d'intensification »

### Niveau d'intensification urbaine



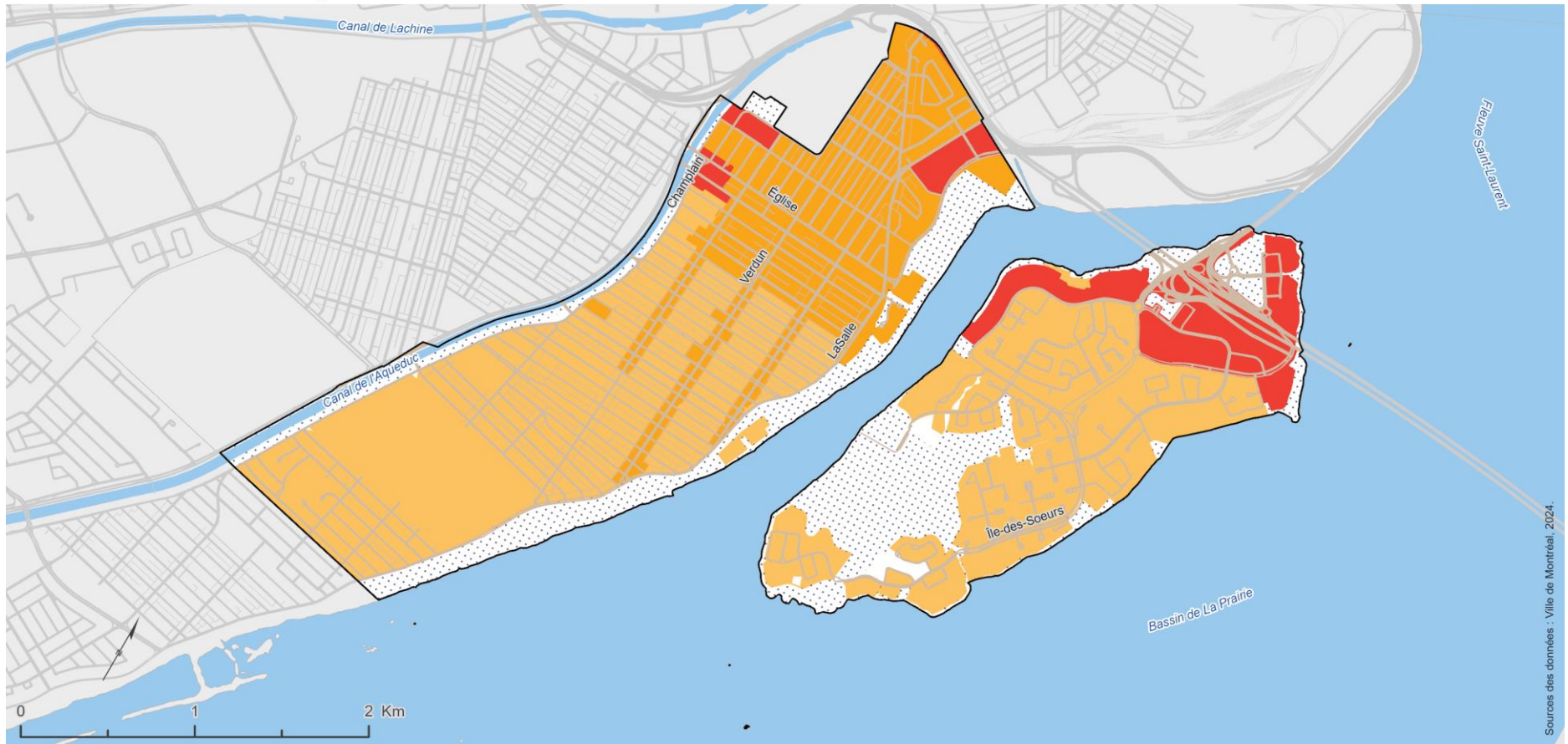
Secteur excluant l'habitation



Limite d'arrondissement



## Seuils minimaux moyens de densité nette – Verdun




Sources des données : Ville de Montréal, 2024.

Note : Extrait de la carte « Seuils minimaux moyens de densité nette »

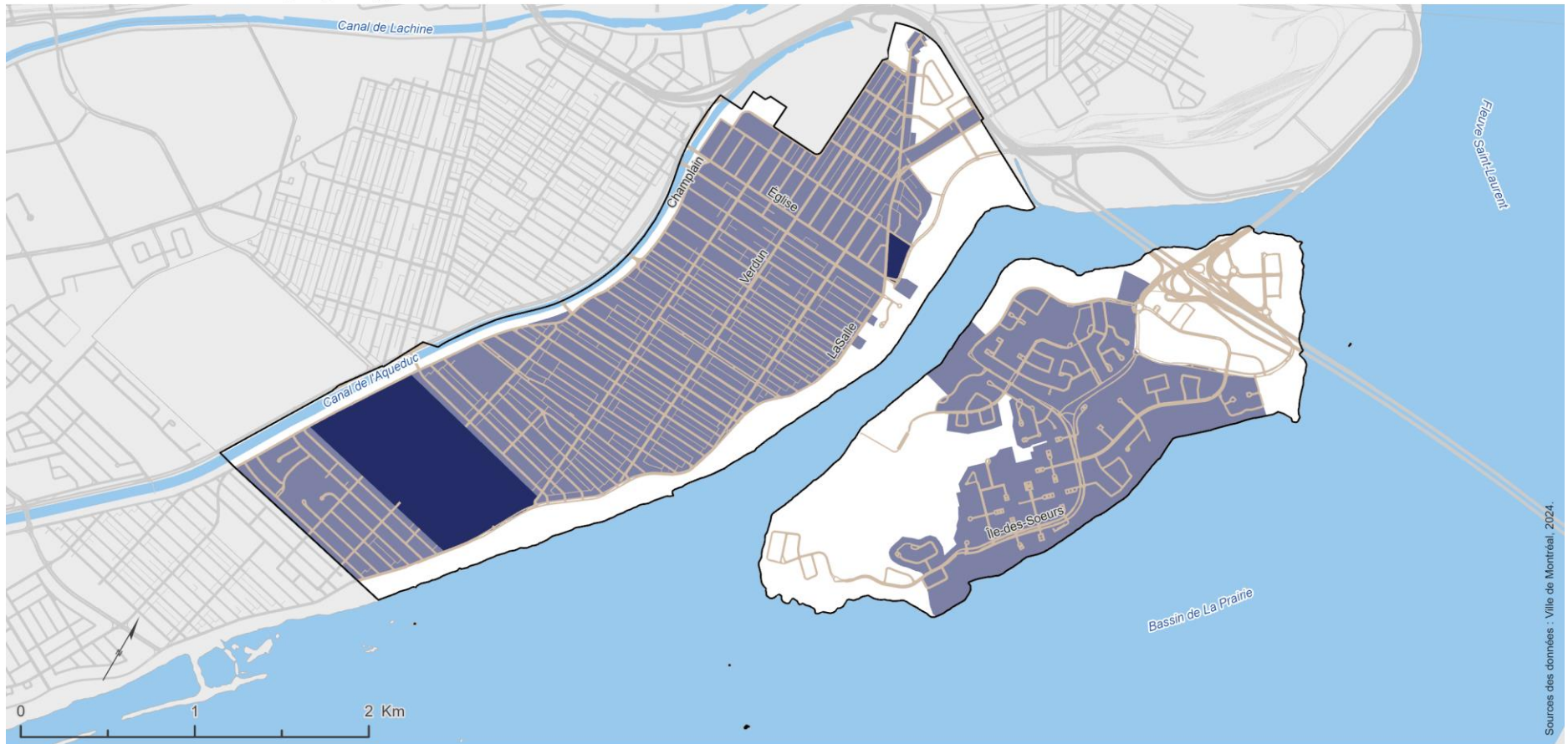
### Seuil minimum moyen de densité résidentielle (log./ha net)



 Secteur excluant l'habitation



## Patrimoine bâti et paysager – Verdun



Sources des données : Ville de Montréal, 2024.

Note : Extrait de la carte « Patrimoine bâti et paysager »

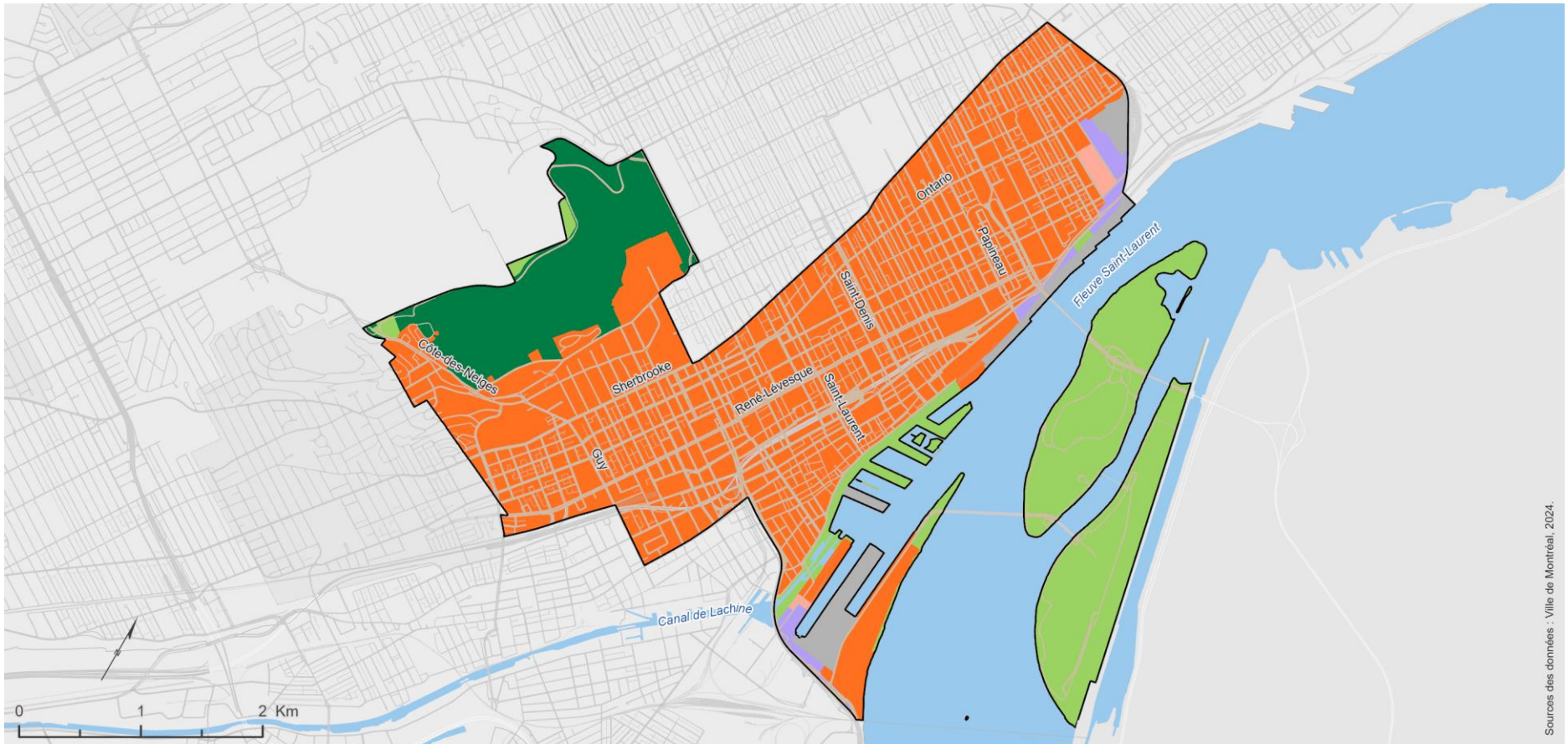
- |   |  |
|---|--|
|  Site patrimonial déclaré ou classé (protection provinciale) |  Secteur patrimonial                          |
|  Site patrimonial cité (protection municipale)               |  Ensemble patrimonial institutionnel          |
|  Limite d'arrondissement                                     |  Ensemble patrimonial industriel exceptionnel |
|   |  Ensemble patrimonial industriel intéressant  |



**Arrondissement  
de Ville-Marie**



## L'affectation du sol – Ville-Marie



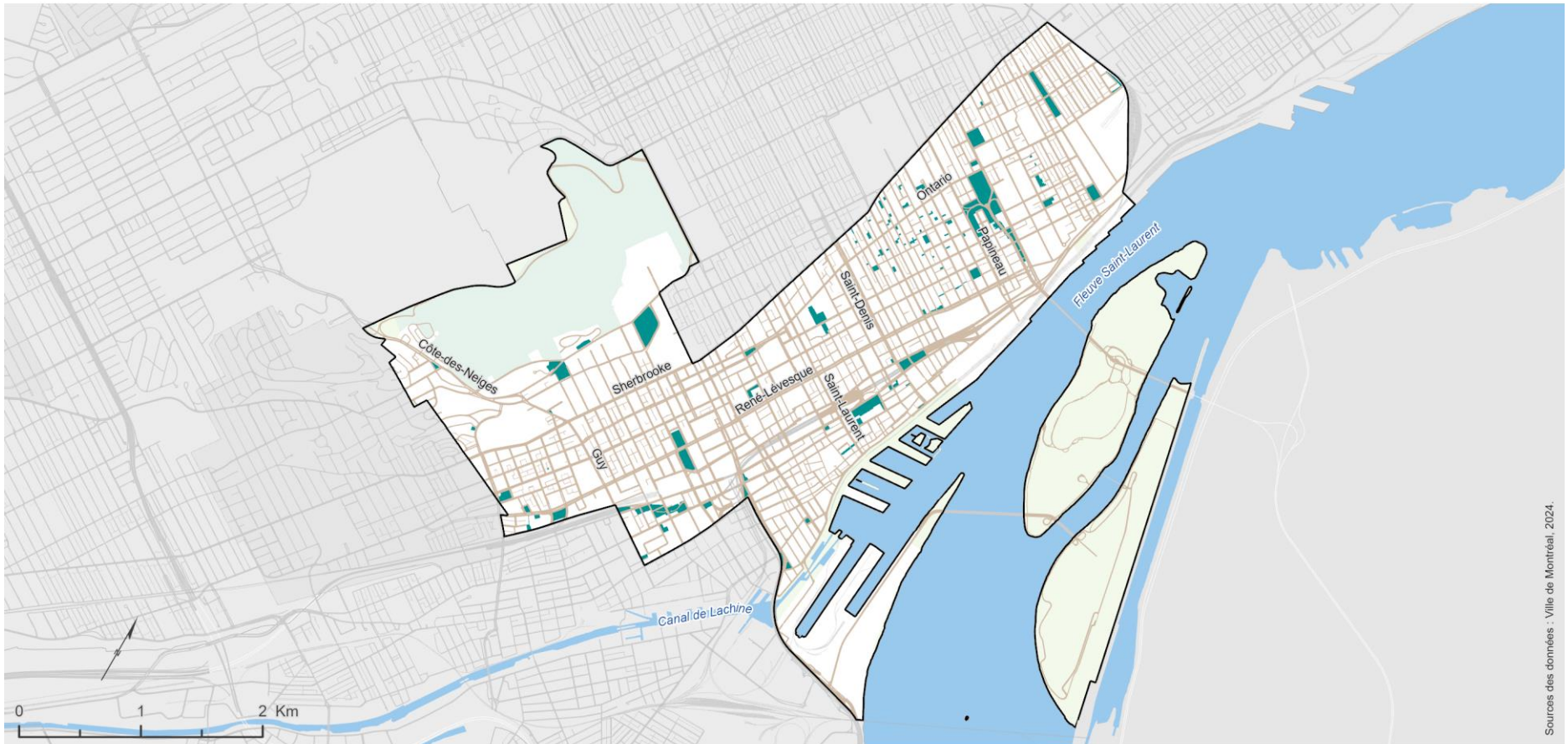
Sources des données : Ville de Montréal, 2024.

Note : Les catégories d'affectation du sol, les composantes et les critères applicables sont présentés au chapitre 5. La délimitation des aires d'affectation du sol doit être interprétée selon les limites cadastrales (lignes de lots) et les emprises routières existantes au (date d'adoption du PUM).

- |  |  |
|--|--|
|  Résidentiel            |  Conservation                                     |
|  Mixte                  |  Récréation et accès aux rives                    |
|  Activités diversifiées |  Grande emprise ou grande infrastructure publique |
|  Activités économiques  |  Limite d'arrondissement                          |
|  Agricole               |  |







## L'affectation du sol « Espace vert local » – Ville-Marie



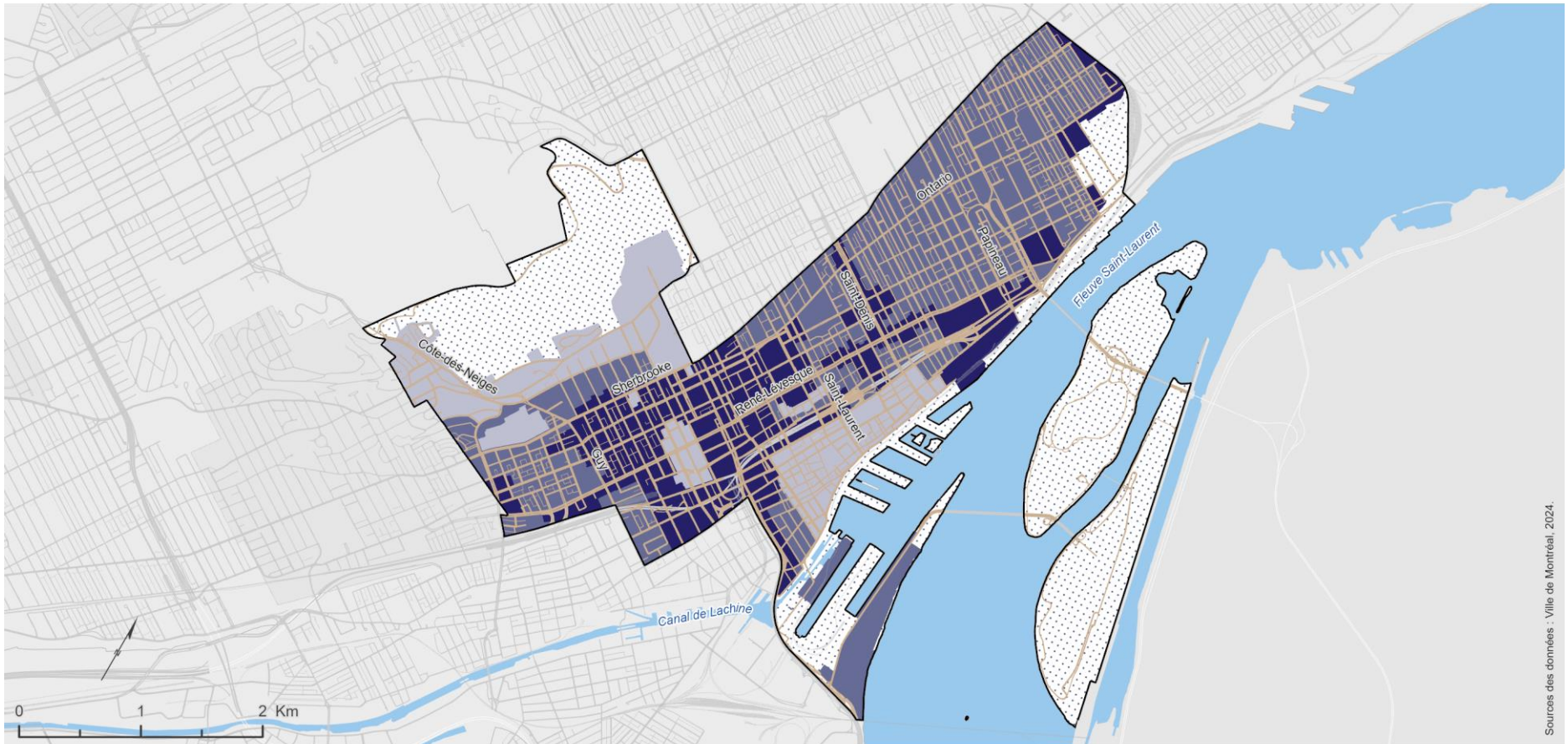
Sources des données : Ville de Montréal, 2024.

Note : Parmi l'ensemble des espaces publics et parcs locaux, cette carte présente ceux dont la vocation d'espace vert local est confirmée par le PUM. Pour tout espace vert local indiqué à cette carte, ce sont les paramètres de l'affectation du sol « Espace vert local » du Chapitre 5 qui s'appliquent.

-  Espace vert local (affectation du sol)
-  Conservation (à titre indicatif seulement, voir carte Affectation du sol)
-  Récréation et accès aux rives (à titre indicatif seulement, voir carte Affectation du sol)
-  Limite d'arrondissement



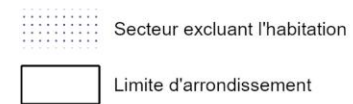

## Niveaux d'intensification – Ville-Marie



Sources des données : Ville de Montréal, 2024.

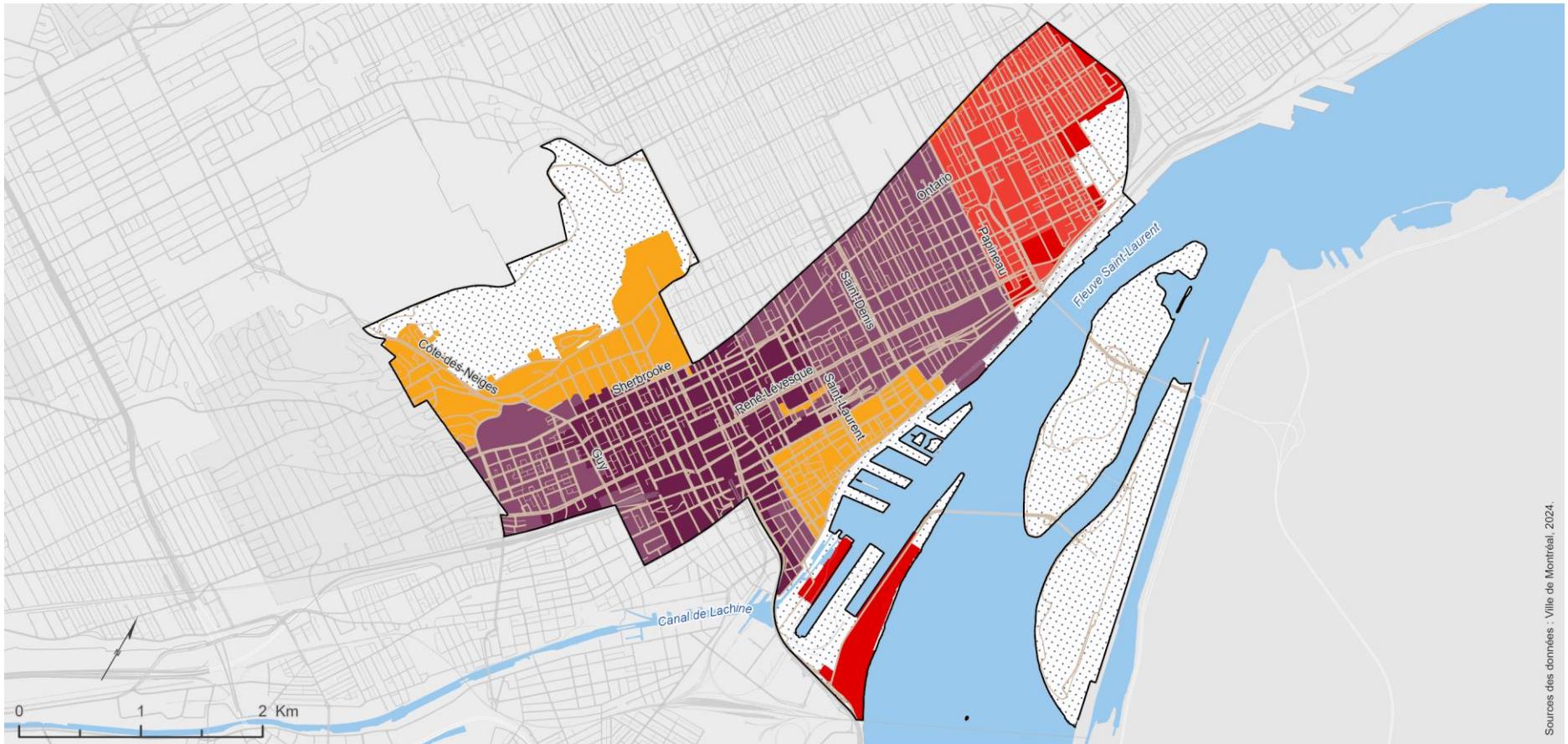
Note : Extrait de la carte « Niveaux d'intensification »

### Niveau d'intensification urbaine





## Seuils minimaux moyens de densité nette – Ville-Marie




Sources des données : Ville de Montréal, 2024.

Note : Extrait de la carte « Seuils minimaux moyens de densité nette »

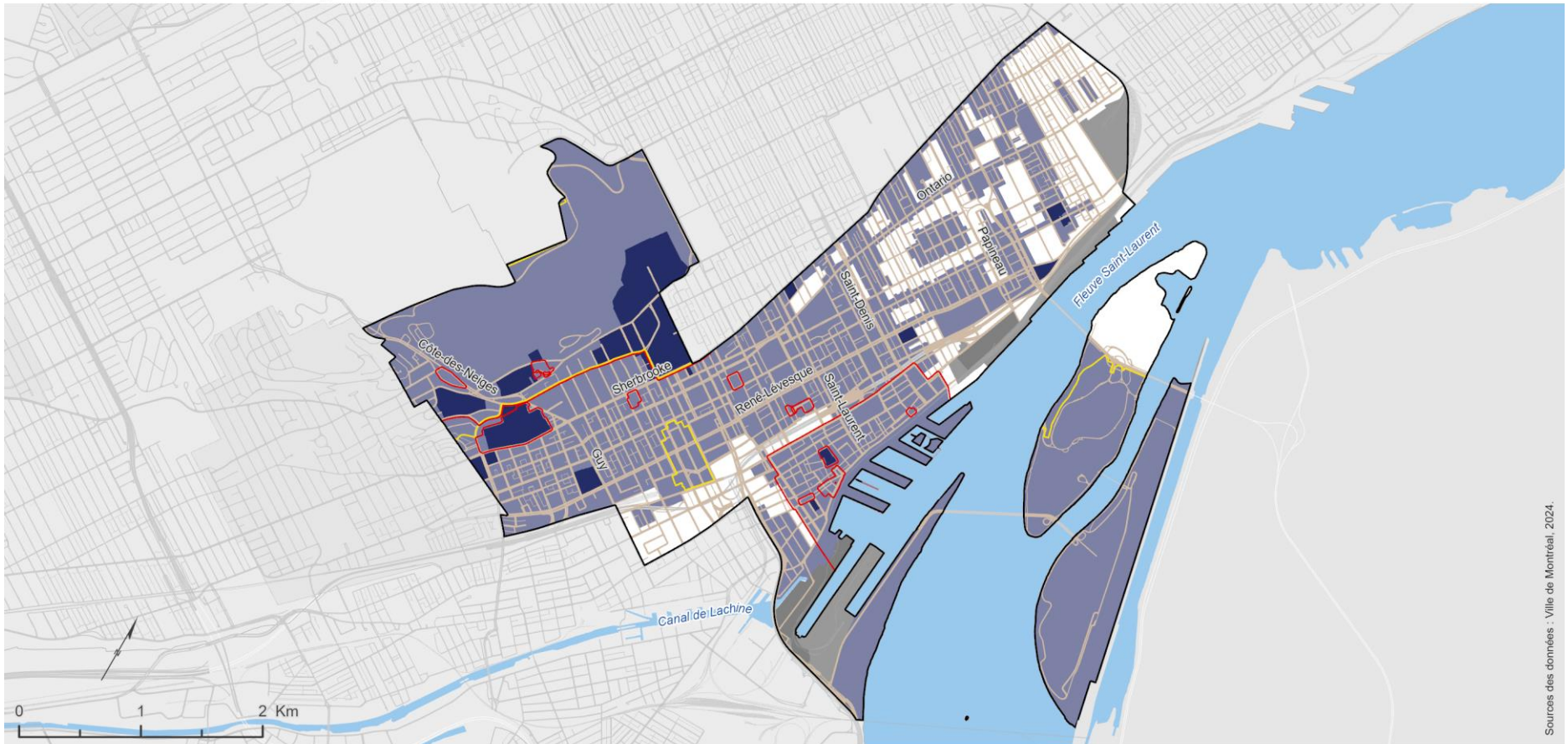
### Seuil minimum moyen de densité résidentielle (log./ha net)



 Secteur excluant l'habitation



## Patrimoine bâti et paysager – Ville-Marie



Sources des données : Ville de Montréal, 2024.

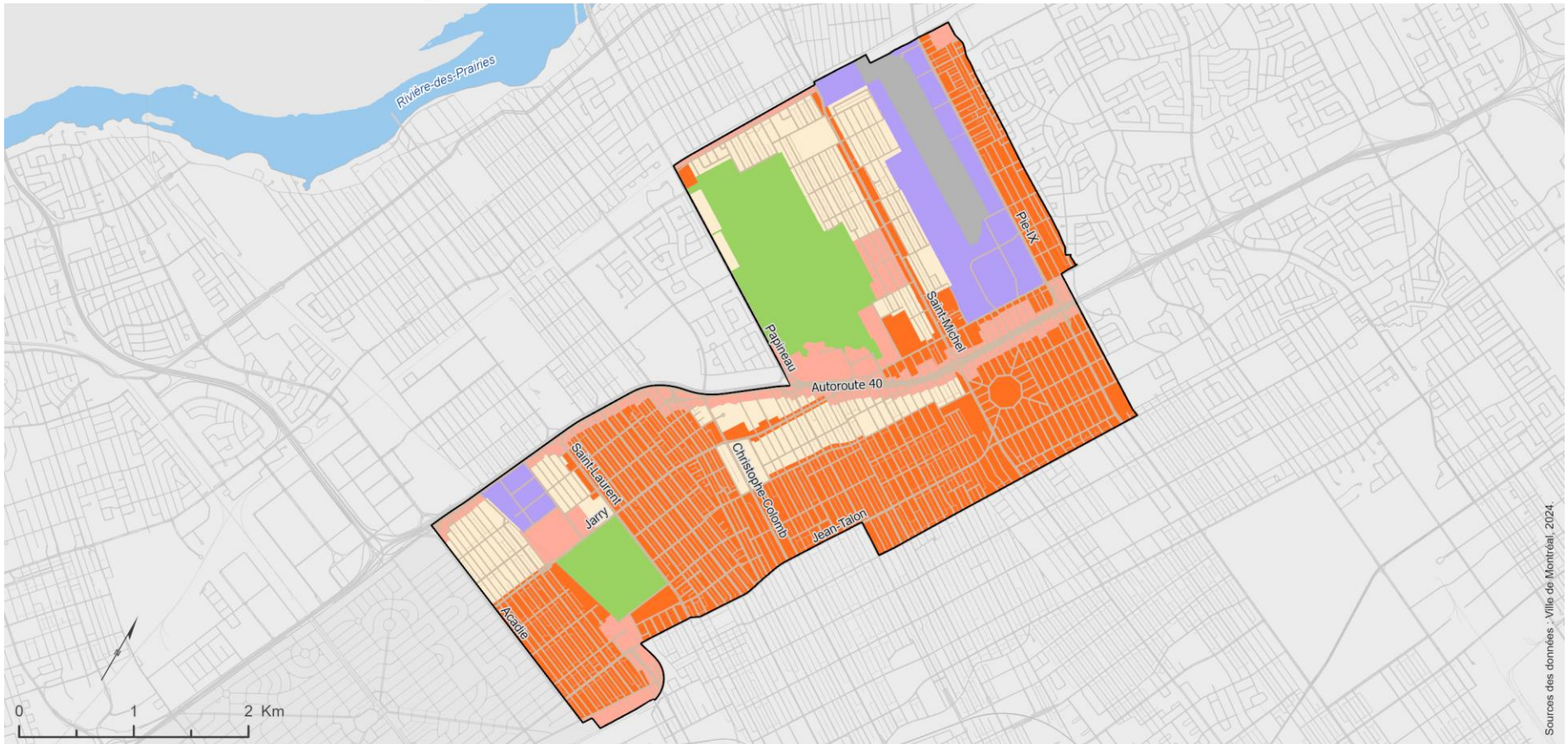
Note : Extrait de la carte « Patrimoine bâti et paysager »

-  Site patrimonial déclaré ou classé (protection provinciale)
-  Site patrimonial cité (protection municipale)
-  Limite d'arrondissement
-  Secteur patrimonial
-  Ensemble patrimonial institutionnel
-  Ensemble patrimonial industriel exceptionnel
-  Ensemble patrimonial industriel intéressant

**Arrondissement  
de Villeray–Saint-Michel–Parc-Extension**



## L'affectation du sol – Villeray–Saint-Michel–Parc-Extension



Sources des données : Ville de Montréal, 2024.

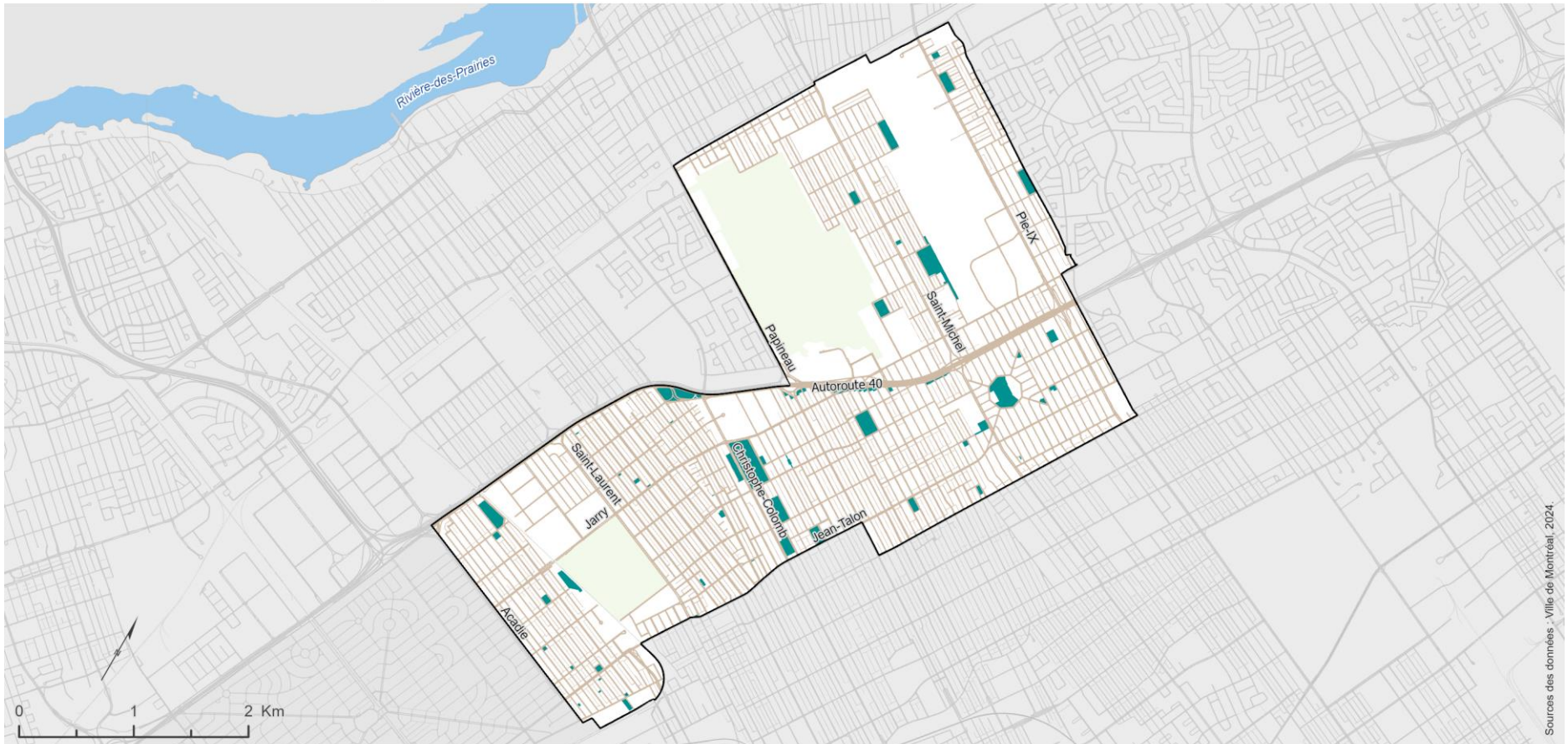
Note : Les catégories d'affectation du sol, les composantes et les critères applicables sont présentés au chapitre 5. La délimitation des aires d'affectation du sol doit être interprétée selon les limites cadastrales (lignes de lots) et les emprises routières existantes au (date d'adoption du PUM).

- |   |                        |   |  |
|---|------------------------|---|--|
|  | Résidentiel            |  | Conservation                                     |
|  | Mixte                  |  | Récréation et accès aux rives                    |
|  | Activités diversifiées |  | Grande emprise ou grande infrastructure publique |
|  | Activités économiques  |  | Limite d'arrondissement                          |
|  | Agricole               |   |  |









## L'affectation du sol « Espace vert local » – Villeray–Saint-Michel–Parc-Extension

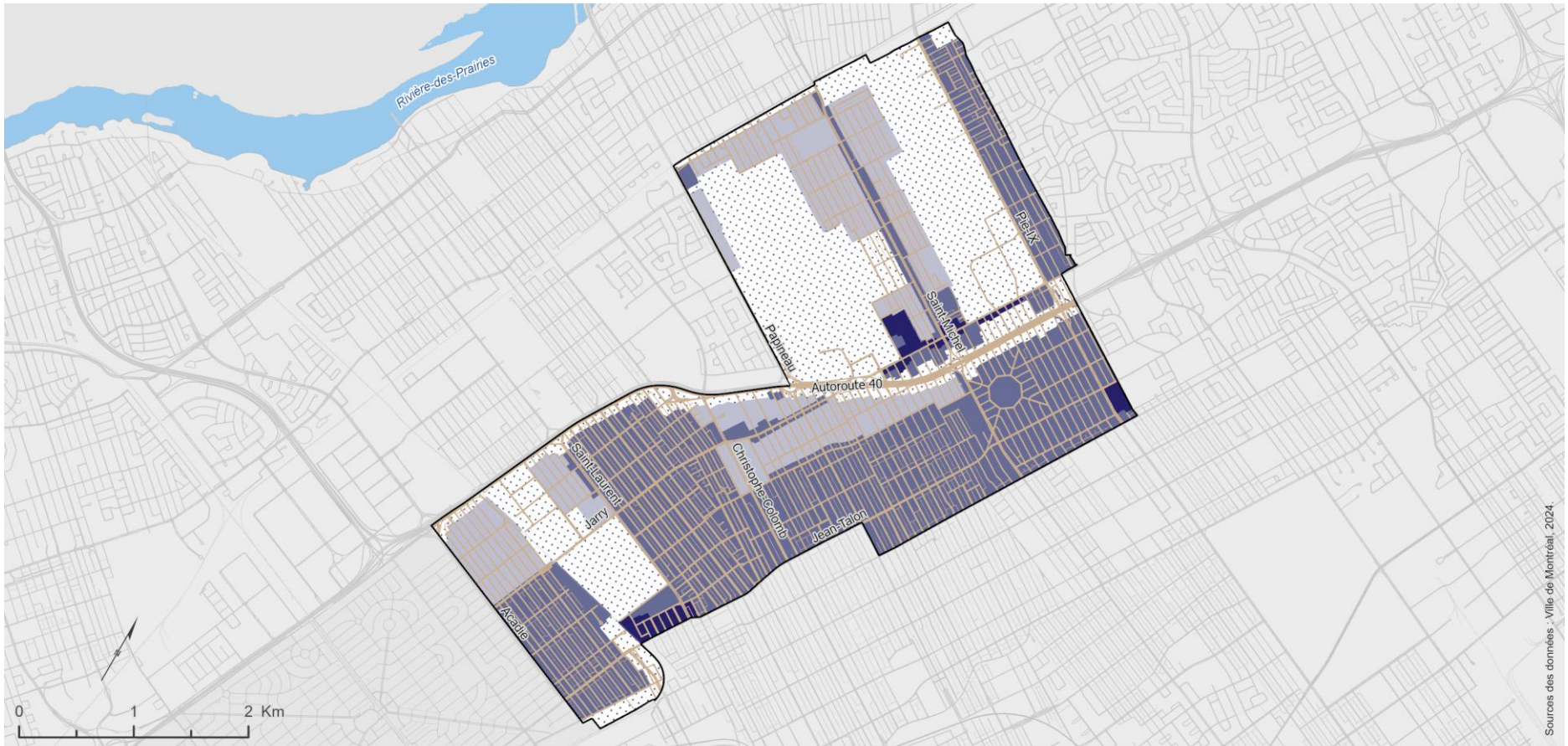


Note : Parmi l'ensemble des espaces publics et parcs locaux, cette carte présente ceux dont la vocation d'espace vert local est confirmée par le PUM. Pour tout espace vert local indiqué à cette carte, ce sont les paramètres de l'affectation du sol « Espace vert local » du Chapitre 5 qui s'appliquent.

-  Espace vert local (affectation du sol)
-  Conservation (à titre indicatif seulement, voir carte Affectation du sol)
-  Récréation et accès aux rives (à titre indicatif seulement, voir carte Affectation du sol)
-  Limite d'arrondissement



## Niveaux d'intensification – Villeray–Saint-Michel–Parc-Extension




Sources des données : Ville de Montréal, 2024.

Note : Extrait de la carte « Niveaux d'intensification »

### Niveau d'intensification urbaine

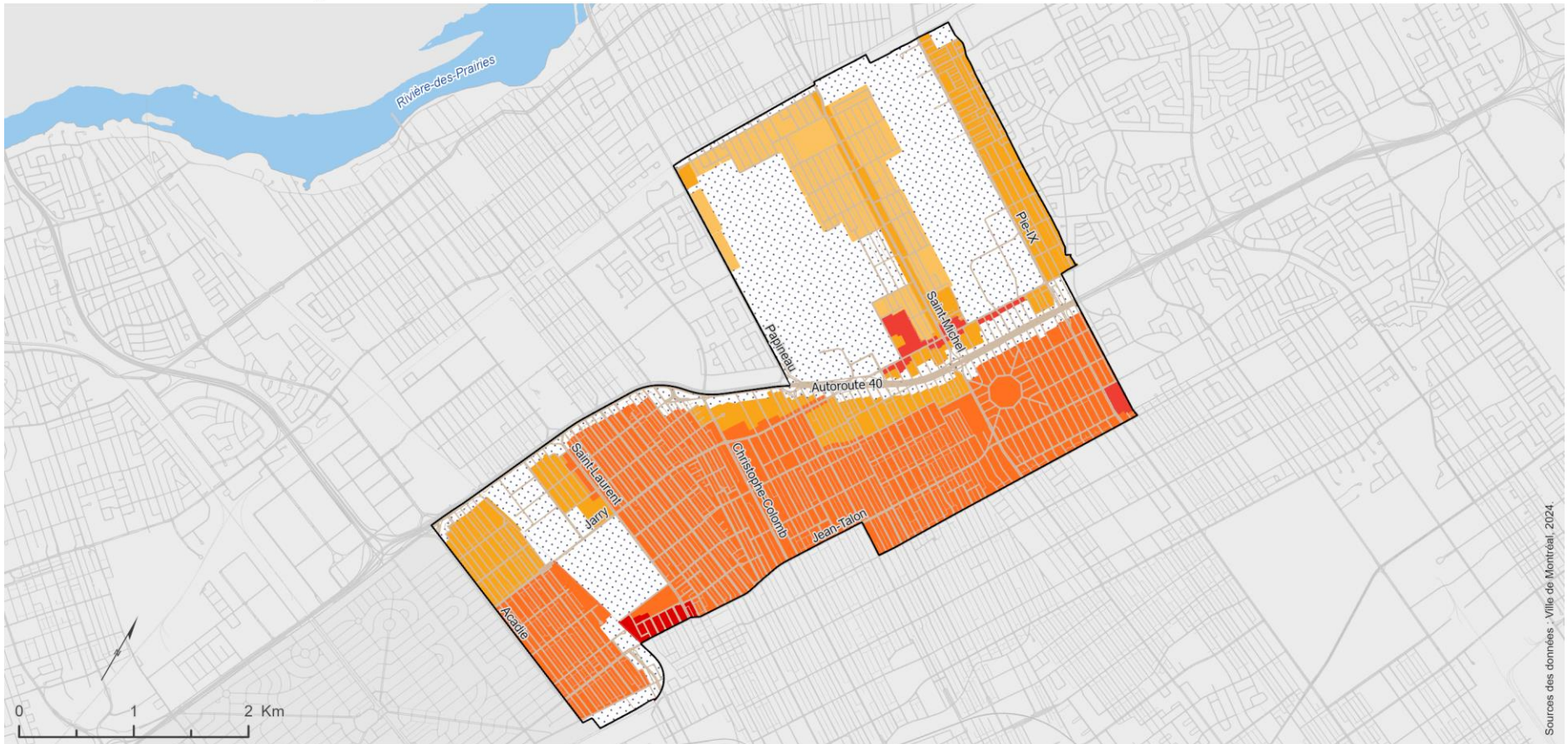


 Secteur excluant l'habitation

 Limite d'arrondissement



## Seuils minimaux moyens de densité nette – Villeray–Saint-Michel–Parc-Extension



Note : Extrait de la carte « Seuils minimaux moyens de densité nette »

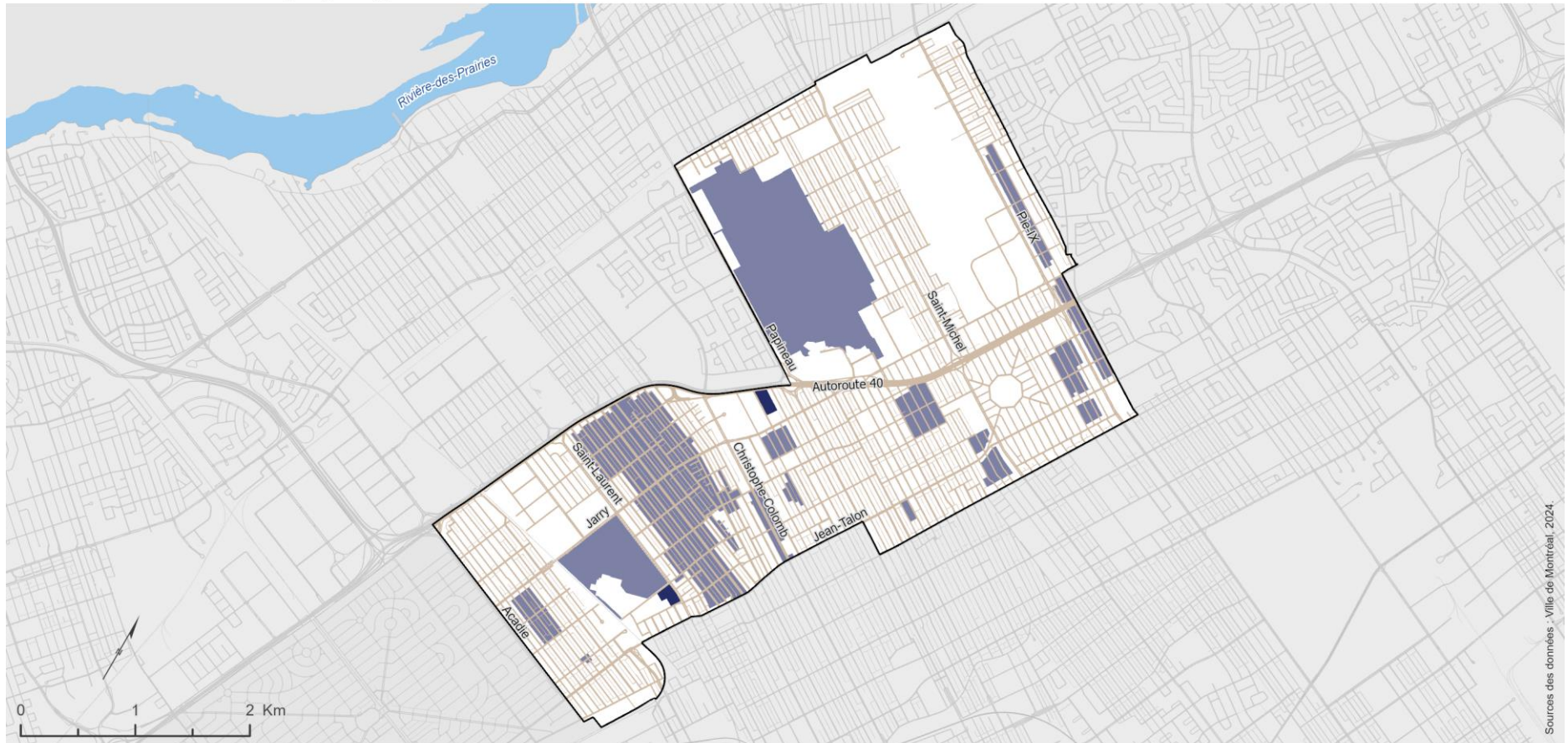
### Seuil minimum moyen de densité résidentielle (log./ha net)



 Secteur excluant l'habitation



## Patrimoine bâti et paysager – Villeray–Saint-Michel–Parc-Extension



Sources des données : Ville de Montréal, 2024.

Note : Extrait de la carte « Patrimoine bâti et paysager »

- |   |   |   |  |
|---|---|---|--|
|  | Site patrimonial déclaré ou classé (protection provinciale) |  | Secteur patrimonial                          |
|  | Site patrimonial cité (protection municipale)               |  | Ensemble patrimonial institutionnel          |
|  | Limite d'arrondissement                                     |  | Ensemble patrimonial industriel exceptionnel |
|   |   |  | Ensemble patrimonial industriel intéressant  |