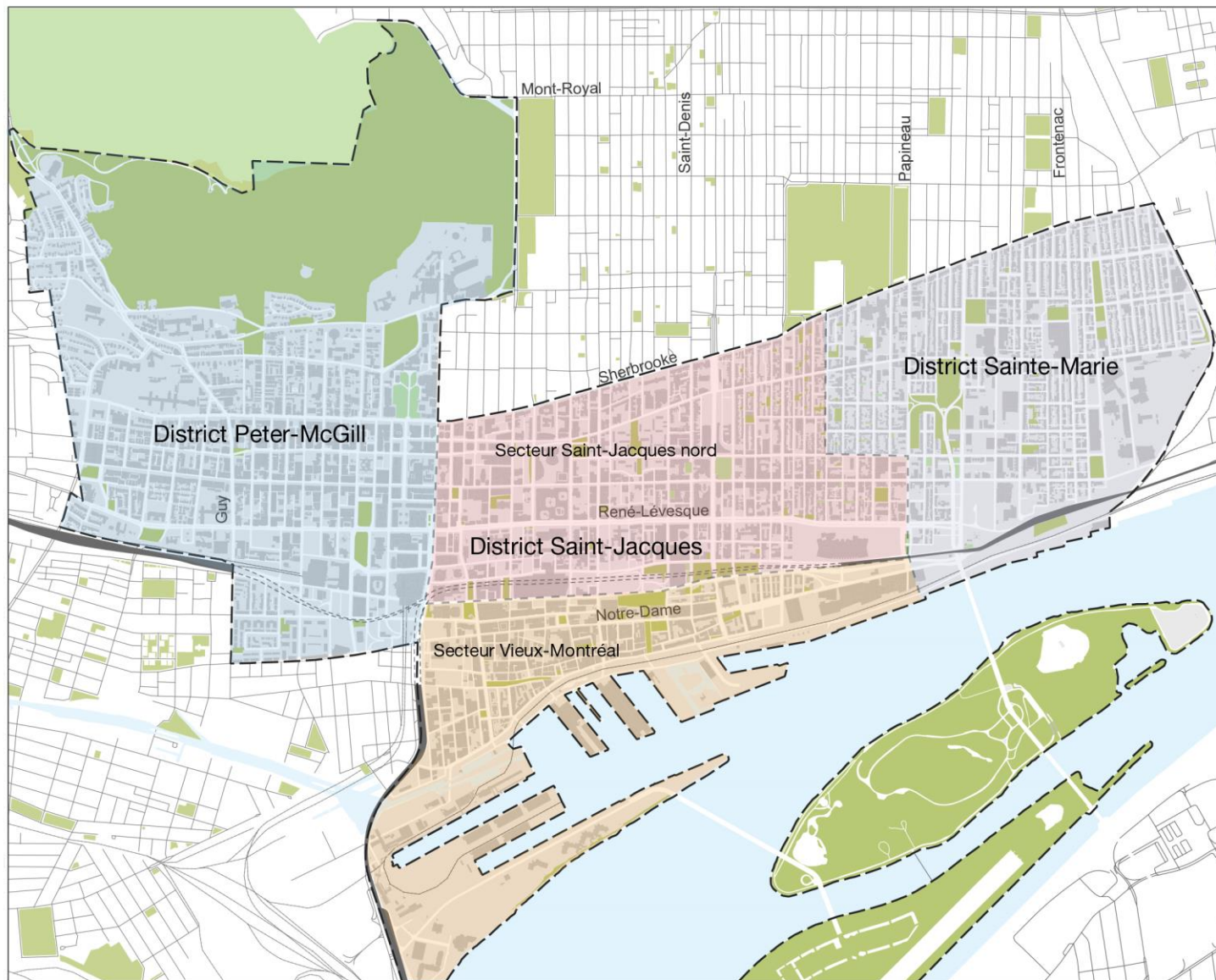




***Forum Réflexion 2050 - Les quartiers centraux et
la Stratégie centre-ville***



DISTRICTS D'ARRONDISSEMENT DE VILLE-MARIE

Distinction territoriale

- Peter-McGill
- Saint-Jacques
- Sainte-Marie
- Vieux-Montréal

Limite d'arrondissement de Ville-Marie

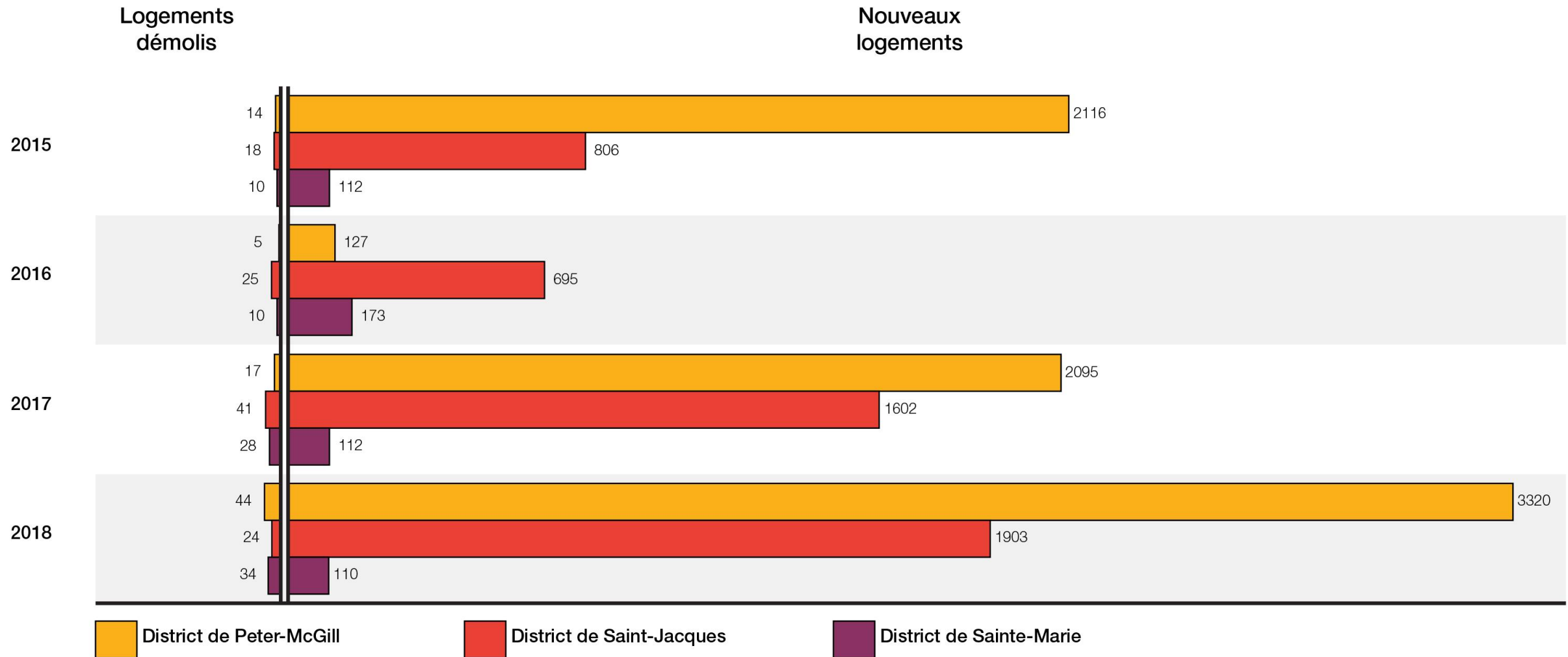
Parc de Montréal

Autre espace public

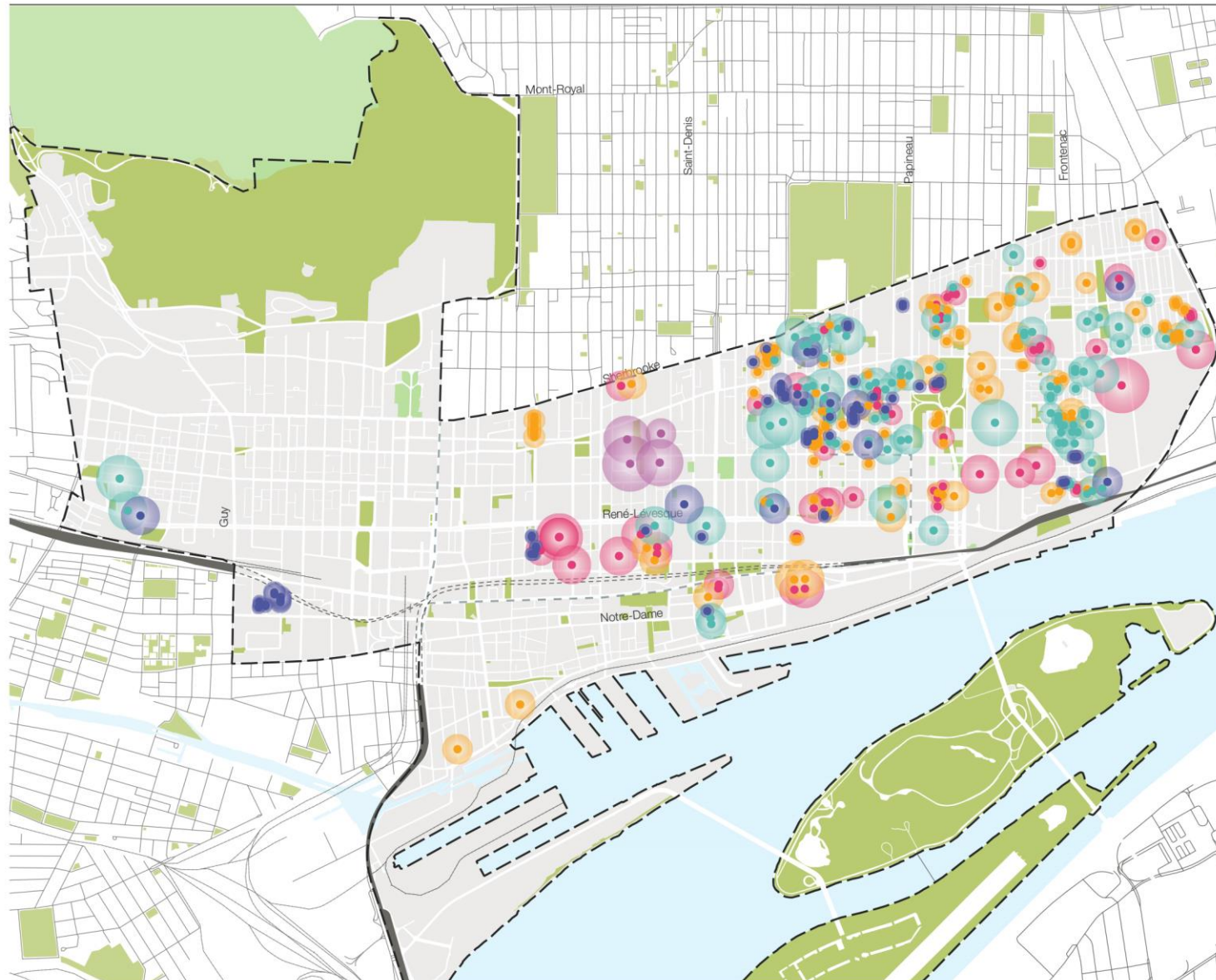
0 500 1000 m

Sources : CMM, Ville de Montréal

Fond de plan : Ville de Montréal



Note: Les données de 2018 ne comprennent que les logements complétés ou démolis de janvier à novembre.



LOGEMENTS SOCIAUX EXISTANTS

Mode de tenure

- OMHM
- CHJM
- SHDM
- COOPÉRATIVE D'HABITATION
- OSBL D'HABITATION


Nombre de logements par bâtiment

- 350 - 784
- 100 - 350
- 50 - 100
- 12 - 50
- 6 - 12
- 2 - 6

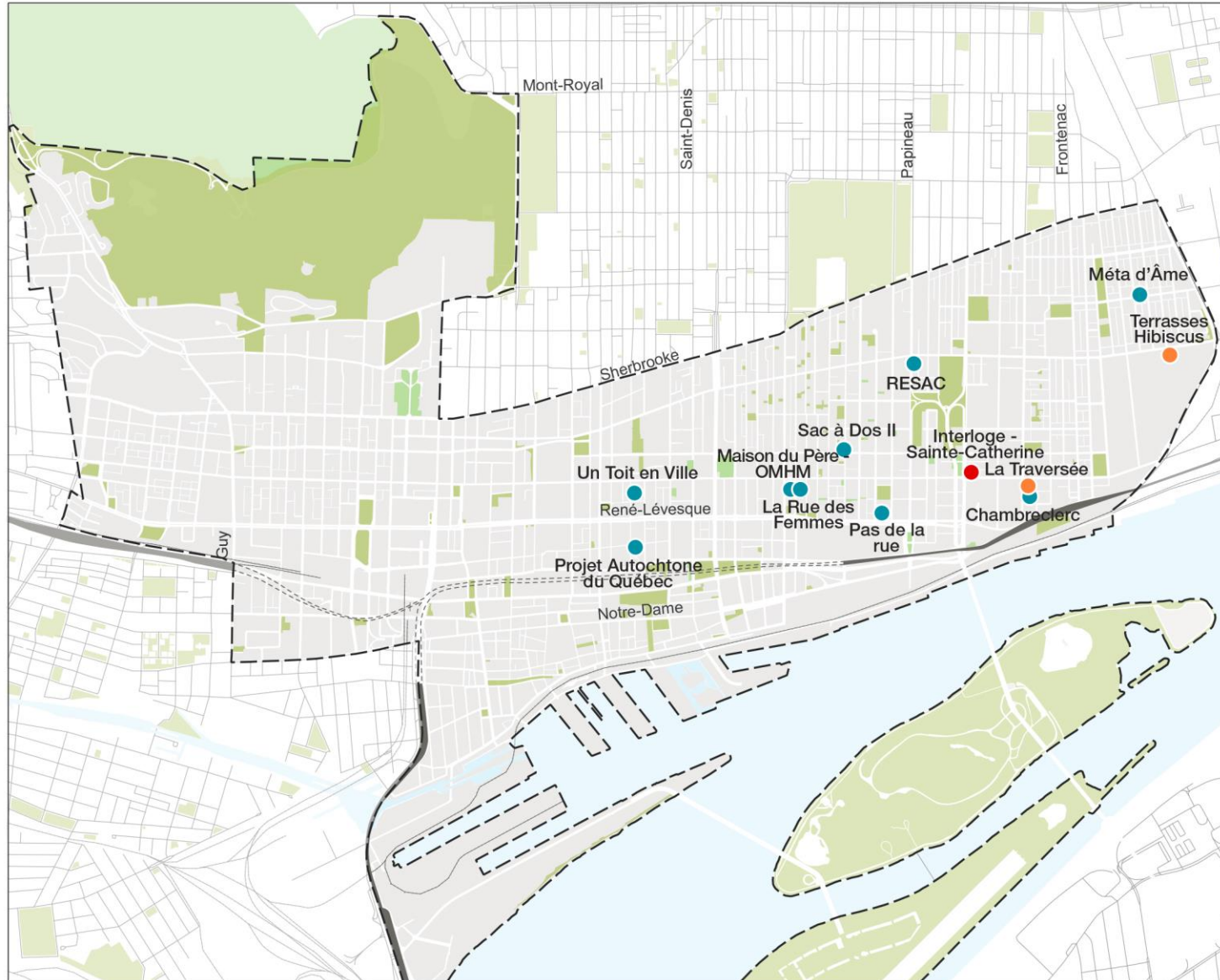
Limite d'arrondissement de Ville-Marie

Parc de Montréal

Autre espace public



Sources : SHQ, OMHM, CHJM, SHDM, Groupe CDH, Atelier habitation, FÉCHIMM FOHM, Ville de Montréal
Fond de plan : Ville de Montréal



PROJETS DE LOGEMENTS SOCIAUX LIVRÉS DEPUIS 2013

Population visée par les projets livrés

- Personnes seules et familles
- Personnes âgées
- Besoins particuliers

Limite de l'arrondissement de Ville-Marie

Parc de Montréal

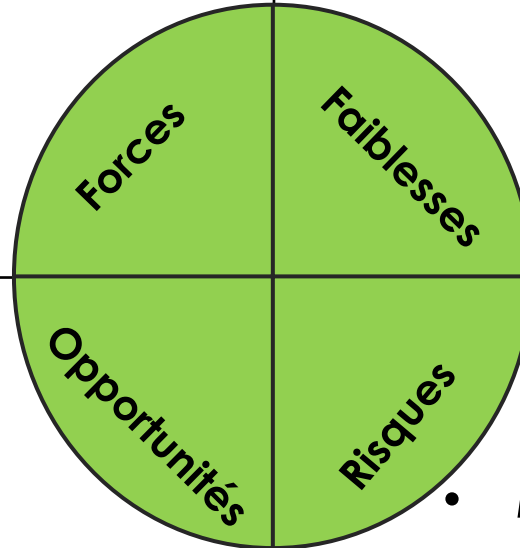
Autre espace public



Sources : Groupe CDH (2017), AHM (2018) et Interloge (2017)

Fond de plan : Ville de Montréal (2011), Adresse Québec (2016) et MTQ (2012)

<p>Interne</p>	<ul style="list-style-type: none"> • Administration qui croit au développement social/transition écolo/action citoyenne • Cadre financier en santé • Règlement 20-20-20 	<ul style="list-style-type: none"> • Rigidité réglementaire • Peu d'utilisation des projets pilotes • Manque de planification à long terme
<p>Externe</p>	<ul style="list-style-type: none"> • Centre-ville habité • Présence d'institutions d'enseignement supérieur • Refonte du travail et disponibilité des espaces de bureau • Tourisme 	<ul style="list-style-type: none"> • Manque de fonds en provenance des gouvernements • Inflation et augmentation du coût des loyers • Dépendance envers taxes foncières • Tourisme



Comment penser l'aménagement urbain au service des populations?

- ▶ Remettre les citoyens et citoyennes au cœur des démarches de planification
- ▶ Diversifier et repenser les modes de participation citoyenne
- ▶ Améliorer les partenariats avec le milieu communautaire/institutions

À l'heure de la socialisation et du débat en ligne, quel rôle donner à l'espace public?

- ▶ Créateur de lien social
- ▶ Idéal de transparence
- ▶ Croisement des savoirs
- ▶ Lieu d'expression des personnes absentes des débats publics