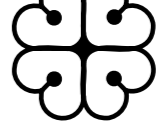
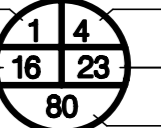

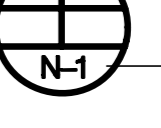
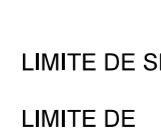





PAGE 1
ENCADRÉ
HS (07-2020)

 Ville de Montréal
RÈGLEMENT D'URBANISME
ANNEXE A
ARRONDISSEMENT DE VILLE-MARIE
HAUTEURS ET SURHAUTEURS

LÉGENDE
 MIN EN ÉTAGES  MAX EN ÉTAGES
 MIN EN MÈTRES  MAX EN MÈTRES
 SURHAUTEUR
 NOTE 1:
 VOIR ARTICLES 10.1 et 10.2

 LIMITE DE SECTEUR
 LIMITE DE L'ARRONDISSEMENT

ÉCHELLE
 1 : 5000


Sources :
 - Ville de Montréal, Service des Travaux Publics, 2012
 - Données cadastrales, Arrondissement de Ville-Marie
 - Cartographie réalisée par le Service des technologies de l'information