

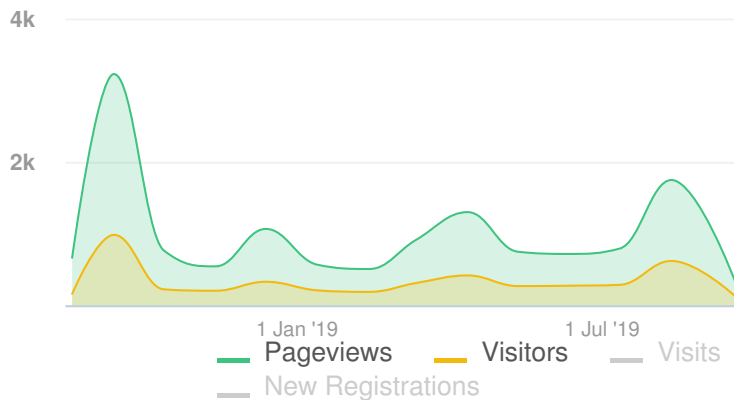
Project Report

18 August 2014 - 08 September 2019

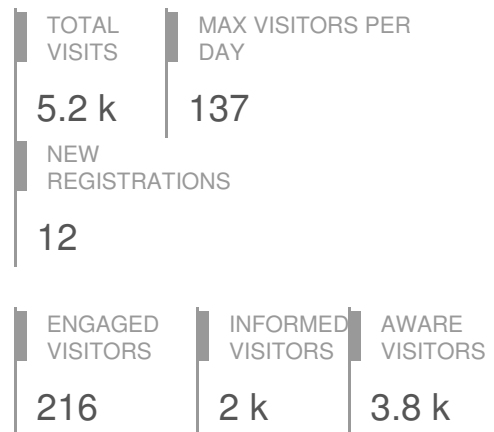
Realisons Montréal Partie nord de L'Île-des-Sœurs



Visitors Summary

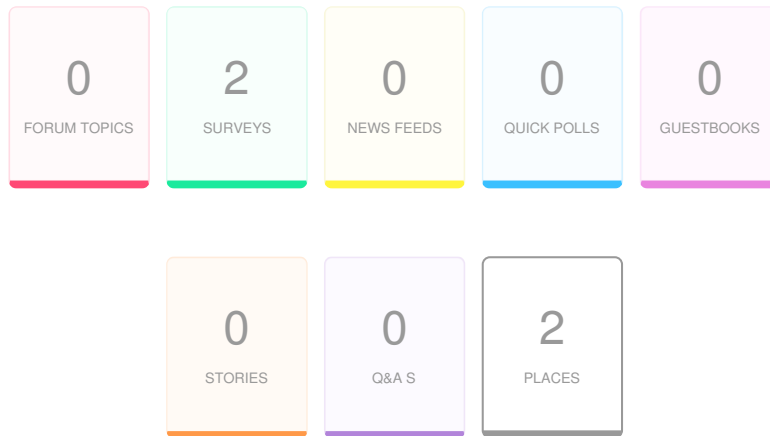


Highlights



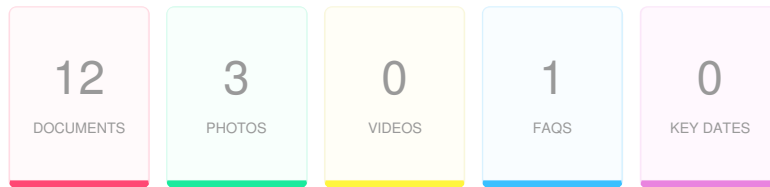
Aware Participants	3,800	Engaged Participants	216		
Aware Actions Performed	Participants	Engaged Actions Performed	Registered	Unverified	Anonymous
Visited a Project or Tool Page	3,800				
Informed Participants	2,031	Contributed on Forums	0	0	0
Informed Actions Performed	Participants	Participated in Surveys	9	0	195
Viewed a video	0	Contributed to Newsfeeds	0	0	0
Viewed a photo	680	Participated in Quick Polls	0	0	0
Downloaded a document	666	Posted on Guestbooks	0	0	0
Visited the Key Dates page	0	Contributed to Stories	0	0	0
Visited an FAQ list Page	271	Asked Questions	0	0	0
Visited Instagram Page	0	Placed Pins on Places	9	7	0
Visited Multiple Project Pages	1,571	Contributed to Ideas	0	0	0
Contributed to a tool (engaged)	216				

ENGAGEMENT TOOLS SUMMARY



Tool Type	Engagement Tool Name	Tool Status	Visitors	Contributors		
				Registered	Unverified	Anonymous
Place	Carte interactive Votre avis sur la partie nord de L'Î...	Published	851	7	7	0
Place	Carte interactive Votre avis sur la partie nord de L'Î...	Draft	3	2	0	0
Survey Tool	Inscription à la consultation publique	Draft	256	8	0	182
Survey Tool	Nous rejoindre	Published	90	3	0	17

INFORMATION WIDGET SUMMARY



Widget Type	Engagement Tool Name	Visitors	Views/Downloads
Photo	Carte du secteur de L'Île-des-Soeurs - Pointe-Nord	605	689
Photo	Carte du secteur de L'Île-des-Soeurs - Pointe-Nord	410	434
Photo	Carte de L'Île-des-Soeurs	341	355
Faqs	faqs	271	293
Document	RapportSynthese_ConsultPartieNordIDS_nov2018	254	356
Document	Presentation_ConsultPartieNordIDS_sept2018	155	193
Document	Presentation REM_ConsultPartieNordIDS_sept2018	145	159
Document	QuestionsReponses_ConsultPartieNordIDS_nov2018	114	167
Document	Lien vers le site du Réseau Express Métropolitain (REM)	83	88
Document	ProjetPPU_PartieNordIleDesSoeurs	73	82
Document	Guide du participant_ConsultPartieNordIDS_sept2018	64	87
Document	PortraitDiagnosticCOMPLET_PartieNordIDS	53	59
Document	Lien vers le plan local de déplacement de Verdun (PLD)	47	52
Document	OCPM - Guide des programmes particuliers d'urbanisme (PPU)	36	39
Document	Lien vers le site du nouveau pont Champlain - Comité de bon voisinage	27	27
Document	Lien vers le site de la Caisse de dépôt et placement du Québec Infr...	9	9
Document	deleted document from	3	6

ENGAGEMENT TOOL: PLACE

Carte interactive | Votre avis sur la partie nord de L'Île-des-Sœurs

VISITORS 851	CONTRIBUTORS 14	CONTRIBUTIONS 36
---------------------	------------------------	-------------------------

2018-08-31 14:55:18 -0400 robC	Tour résidentielle (par exemple: Evolo 3) Address: Boulevard René-Lévesque, Montréal, Quebec H3E 1V4, Canada http://www.realisonsmtl.ca/IleDesSoeurs/maps/carte-interactive2?reporting=true#marker-10640
CATEGORY Lieu, aménagement	

ou

2018-08-31 14:56:35 -0400 activité robC apprécie	Petit commerces specialiser et niche (par exemple: restaurants, bar, petit shoppe, etc .) Address: 200 Rue Jacques-Le Ber, Montréal, Quebec H3E 1T5, Canada http://www.realisonsmtl.ca/IleDesSoeurs/maps/carte-interactive2?reporting=true#marker-10641
CATEGORY Lieu, aménagement	

ou

2018-08-31 14:57:38 -0400 activité robC apprécie	Pas de grand magasin!!! (pas de walmart ni de grand "box store") Address: 10 Ouest 15 Nord 20 Ouest, Montréal, Quebec H3E 1V4, Canada http://www.realisonsmtl.ca/IleDesSoeurs/maps/carte-interactive2?reporting=true#marker-10642
CATEGORY Lieu, aménagement	

ou

2018-08-31 14:59:32 -0400 activité robC apprécie	Passage piétonner pour se rendre directement de la pointe nord a la pointe sud Address: Highway 15, Montréal, Quebec H3E 1T5, Canada http://www.realisonsmtl.ca/IleDesSoeurs/maps/carte-interactive2?reporting=true#marker-10643
bonifier CATEGORY Lieu, aménagement	

ou

2018-08-31 15:01:26 -0400 activité robC apprécie	Meilleure service de bus et trajet direct de la 178 et 168 direction sud pout retourner d u centre ville (surtout la nuit et le weekend!) jusqu'a temps que la REM est completer. Address: 111 Chemin De La Pointe Nord, Montréal, Quebec H3E 1T5, Canada http://www.realisonsmtl.ca/IleDesSoeurs/maps/carte-interactive2?reporting=true#marker-10644
CATEGORY Lieu, aménagement	

ou

2018-09-13 15:09:05 -0400 activité bernard.boire	surtout pas une autre tour de 30 étages Address: Boulevard René-Lévesque, Montréal, Quebec H3E 1V4, Canada http://www.realisonsmtl.ca/IleDesSoeurs/maps/carte-interactive2?reporting=true#marker-10961
bonifier CATEGORY Lieu, aménagement	

ou

2018-09-13 16:21:51 -0400 activité lise.filion063 apprécie	Rouvrir la piste cyclable qui fait le tour de l'Île-des-Sœurs fermée ici depuis le début d es travaux de construction du nouveau Pont Champlain. Address: 100 Chemin De La Pointe Nord, Montréal, Quebec H3E 1V4, Canada http://www.realisonsmtl.ca/IleDesSoeurs/maps/carte-interactive2?reporting=true#marker-10965
---	--

ENGAGEMENT TOOL: PLACE

Carte interactive | Votre avis sur la partie nord de L'Île-des-Sœurs

2018-09-13 16:24:47 -0400 lise.filion063	<p>Aménager un parc sous le nouveau Pont Champlain mettant en valeur les vestiges des fouilles archéologiques faites au début des travaux de construction sur le site de l'ancienne ferme LeBer.</p> <p>Address: 10 Ouest 15 Nord 20 Ouest, Montréal, Quebec H3E 1V4, Canada</p> <p>http://www.realisonsmtl.ca/IleDesSoeurs/maps/carte-interactive2?reporting=true#marker-10966</p>
<p>CATEGORY</p> <p>Lieu,</p> <p>aménagement</p>	

ou

2018-09-13 16:29:22 -0400 lise.filion063	<p>Aménager un passage piétonnier agréable et sécuritaire pour circuler directement entre la Pointe-Nord et la Place du Commerce.</p> <p>Address: 10 Ouest 15 Nord 20 Ouest, Montréal, Quebec H3E 1T5, Canada</p> <p>http://www.realisonsmtl.ca/IleDesSoeurs/maps/carte-interactive2?reporting=true#marker-10967</p>
<p>CATEGORY</p> <p>Lieu,</p> <p>aménagement</p>	

ou

2018-09-13 16:36:48 -0400 lise.filion063	<p>L'espace occupé présentement par le stationnement des travailleurs du Pont Champlain et les roulottes de travail de SSL et al devrait être aménagé en parc. Au pire, quelques des maisons de ville ou des immeubles de quelques étages pourraient être ajoutés en bordure des rues Jacques-Le-Ber et de la Rotonde. Aucune nouvelle tour.</p> <p>Address: Rue Jeanne-Le Moyne, Montréal, Quebec H3E 1V4, Canada</p> <p>http://www.realisonsmtl.ca/IleDesSoeurs/maps/carte-interactive2?reporting=true#marker-10969</p>
<p>CATEGORY</p> <p>Lieu,</p> <p>aménagement</p>	

ou

2018-09-15 17:15:36 -0400 Bellisle	<p>Réaménager la piste cyclable après la construction du pont.</p> <p>Address: 10 Est 15 Sud 20 Est, Montréal, Quebec H3E 1J3, Canada</p> <p>http://www.realisonsmtl.ca/IleDesSoeurs/maps/carte-interactive2?reporting=true#marker-11031</p>
<p>CATEGORY</p> <p>Lieu,</p> <p>aménagement</p>	

ou

2018-09-15 17:17:29 -0400 Bellisle	<p>Maintenir le stationnement réservé à Communauto après la construction du nouvel édifice MYX (condos).</p> <p>Address: 200 Rue Jacques-Le Ber, Montréal, Quebec H3E 1T5, Canada</p> <p>http://www.realisonsmtl.ca/IleDesSoeurs/maps/carte-interactive2?reporting=true#marker-11033</p>
<p>CATEGORY</p> <p>Lieu,</p> <p>aménagement</p>	

ou

2018-09-17 22:35:47 -0400 BernardT	<p>OBJET : Lien cyclable sécurisé entre la station REM (Île-des-Sœurs) et le centre-ville empruntant le pont du REM. Le nouveau pont Champlain comprend une piste cyclable protégée se terminant à la station REM de L'Île-des-Sœurs. Rendus sur L'ID S, les cyclistes devront emprunter une quelconque route, pas nécessairement la plus sécuritaire, pour se rendre à Montréal. Le pont du REM pourrait inclure une piste cyclable sécurisée, comme celle du pont Champlain, offrant un accès direct à Montréal. Montréal pourrait intégrer ce lien dans son « Plan vélo » et offrir une meilleure connectivité au réseau de pistes cyclables sécurisées. Pouvez-vous inclure cette suggestion dans votre planification ? Merci Bernard Tessier L'Île-des-Sœurs</p> <p>Address: 10 Est 15 Sud 20 Est, Montréal, Quebec H3E 1T5, Canada</p> <p>http://www.realisonsmtl.ca/IleDesSoeurs/maps/carte-interactive2?reporting=true#marker-11060</p>
<p>CATEGORY</p> <p>Lieu,</p> <p>aménagement</p>	

ou

2018-09-18 09:33:46 -0400 BernardT	<p>La carte jointe indique le pourcentage élevé de surfaces minéralisées (rues, stationnements et toits de bâtiments) sur l'ensemble de la zone à l'étude. Allez-vous prioriser ces mesures permettant de substantiellement diminuer les îlots de chaleur de ce secteur</p>
<p>CATEGORY</p> <p>Lieu,</p> <p>aménagement</p>	

ENGAGEMENT TOOL: PLACE

Carte interactive | Votre avis sur la partie nord de L'Île-des-Sœurs

<p>2018-09-18 19:24:49 -0400</p> <p>francoisd</p> <p>CATEGORY</p> <p>Lieu, aménagement</p>	<p>Ouvrir un passage pour la piste cyclable de ceinture de l'île, afin de permettre soit: => un raccourci (selon les origine-destination des cyclistes et piétonNES); => d'éviter le tronçon le plus stressant de cette piste, soit le contournement sud du campus Bell. Address: Tim Hortons, 1 Carrefour Alexander Graham Bell, Montréal, Quebec H3C 6G2, Canada</p> <p>http://www.realisonsmtl.ca/IleDesSoeurs/maps/carte-interactive2?reporting=true#marker-11081</p>
<p>2018-09-18 19:27:54 -0400</p> <p>francoisd</p> <p>CATEGORY</p> <p>Lieu, aménagement</p>	<p>Que la future piste multifonctionnelle du pont Samuel-de-Champlain: => soit ouverte à ses usagers-ères 365 jours par an, puis la neige et glace déblayée / fondue en conséquence; => ait une séparation des voies des cyclistes et piétonNES mise en évidence afin d'éviter les conflits entre usagers-ères, puis les collisions. Address: Piste Cyclable, Montréal, Quebec H3E 1J3, Canada</p> <p>http://www.realisonsmtl.ca/IleDesSoeurs/maps/carte-interactive2?reporting=true#marker-11082</p>
<p>2018-09-18 19:31:52 -0400</p> <p>francoisd</p> <p>CATEGORY</p> <p>Lieu, aménagement</p>	<p>Emplacement optimal pour un tunnel piétonnier / cycliste entre la Pointe-Nord et la place du Commerce. Un tunnel plus à l'est représenterait des détours considérables pour une majorité de personnes se déplaçant activement du sud de l'île vers le REM et la Pointe-Nord; idem pour des déplacements de cette dernière vers place du Commerce et les parcs du centre et du sud de l'ÎdS. Address: 15 Sud 20 Est, Montréal, Quebec H3E 1T5, Canada</p> <p>http://www.realisonsmtl.ca/IleDesSoeurs/maps/carte-interactive2?reporting=true#marker-11083</p>
<p>2018-09-18 19:36:11 -0400</p> <p>francoisd</p> <p>CATEGORY</p> <p>Lieu, aménagement</p>	<p>Densifier intensivement ce secteur à proximité d'une future station de métro léger (REM), plutôt que de limiter la densité! Et pourquoi pas une première tour de logement social sur la Pointe-Nord? (Ceci, dans l'esprit du PMAD qui prône la densification des abords des stations des réseaux de transport collectif aux plus fortes capacités de déplacement de personnes par heure -- pph.) Address: Rue Jeanne-Le Moyne, Montréal, Quebec H3E 1T5, Canada</p> <p>http://www.realisonsmtl.ca/IleDesSoeurs/maps/carte-interactive2?reporting=true#marker-11084</p>
<p>2018-09-18 19:39:32 -0400</p> <p>francoisd</p> <p>CATEGORY</p> <p>Lieu, aménagement</p>	<p>Il faut prévoir un axe cyclable à haute capacité entre le sud de l'ÎdS, puis le tunnel piétonnier / cycliste réunissant les 2 parties de l'ÎdS, et la future station du REM. Address: 3000 Boulevard René-Lévesque, Montréal, Quebec H3E 1T9, Canada</p> <p>http://www.realisonsmtl.ca/IleDesSoeurs/maps/carte-interactive2?reporting=true#marker-11085</p>
<p>2018-09-18 19:41:45 -0400</p> <p>francoisd</p> <p>CATEGORY</p> <p>Lieu, aménagement</p>	<p>Construire une piste multifonctionnelle afin de relier l'ÎdS plus directement au centre-ville, via le futur prolongement de la piste du boul. Gaétan-Laberge. Address: 1867 Rue Jacques-Le Ber, Montréal, Quebec H3C 6G2, Canada</p> <p>http://www.realisonsmtl.ca/IleDesSoeurs/maps/carte-interactive2?reporting=true#marker-11086</p>
<p>2018-09-18 19:46:22 -0400</p> <p>francoisd</p> <p>CATEGORY</p> <p>Lieu, aménagement</p>	<p>Une fois le pont de l'ÎdS complété, réaménager la piste cyclable entre Verdun "terre ferme" et l'ÎdS, afin que celle-ci soit le plus rectiligne que possible, éliminant les nombreuses courbes accidentogènes où les cyclistes et piétonNES se déplaçant en directions opposées ou parallèles risquent des collisions en raison de la végétation. De plus,</p>

ENGAGEMENT TOOL: PLACE

Carte interactive | Votre avis sur la partie nord de L'Île-des-Sœurs

2018-10-02 11:16:03 -0400 sophieb	test Address: 199 Rue De La Rotonde, Montréal, Quebec H3C 6G2, Canada http://www.realisonsmtl.ca/IleDesSoeurs/maps/carte-interactive2?reporting=true#marker-11460
CATEGORY Lieu, aménagement	

ou 2018-12-11 09:22:37 -0500 activité FloconNeige	Belle environnement calme et nature. Address: 200 Avenue Des Sommets, Montréal, Quebec H3E 2B4, Canada http://www.realisonsmtl.ca/IleDesSoeurs/maps/carte-interactive2?reporting=true#marker-13654
honifier CATEGORY Lieu, aménagement	

ou 2018-12-11 09:23:32 -0500 activité FloconNeige	Les immeubles sont délabrés! Address: Boulevard De L'île-Des-Soeurs, Montréal, Quebec H3E 1E5, Canada http://www.realisonsmtl.ca/IleDesSoeurs/maps/carte-interactive2?reporting=true#marker-13655
approuvé CATEGORY Lieu, aménagement	

ou 2018-12-14 17:22:27 -0500 activité ttt à	Test Address: Estacade Du Pont Champlain, Montréal, Quebec, Canada http://www.realisonsmtl.ca/IleDesSoeurs/maps/carte-interactive2?reporting=true#marker-13812
honifier CATEGORY Lieu, aménagement	

ou 2018-12-14 18:05:12 -0500 activité M	Merci de préserver cet espace vert et de ne pas permettre aux promoteurs de construire jusqu'au bord de l'eau. SVP laisser cet espace pour la verdure et pour permettre aux citoyens de profiter du bord de l'eau et de la nature sans être collé sur une tour de 30 étages, ou sa piscine, ou son stationnement ou sa terrasse de béton. SVP NE PAS abattre aucun arbre. Nous devons préserver le plus d'espaces verts possible. SVP ne PAS déplacer la piste cyclable de son endroit actuel. Address: 199 Rue De La Rotonde, Montréal, Quebec H3C 6G2, Canada http://www.realisonsmtl.ca/IleDesSoeurs/maps/carte-interactive2?reporting=true#marker-13813
apprécié CATEGORY Lieu, aménagement	

ou 2018-12-14 18:54:50 -0500 Résident IDS	L'espace occupé présentement par le stationnement des travailleurs du Pont Champlain et les roulottes de travail de SSL devrait être aménagé en parc. Pourquoi ne pas reboiser cette section pour compenser pour tous les espaces verts détruits récemment par tout ce développement non durable? Aucune nouvelle construction. Surtout pas une tour de 30 étages!!! C'est assez ces tours de 30 étages qui profitent aux promoteurs \$\$\$ au détriment de la qualité de vie des résidents qui ont choisi l'île des soeurs pour son caractère champêtre. C'est même mentionné dans le plan d'urbanisme que l'île des soeurs devrait avoir un caractère champêtre! En quoi la construction d'une tour de plus de 30 étages a un caractère champêtre? Address: 10 Ouest 15 Nord 20 Ouest, Montréal, Quebec H3E 1V4, Canada http://www.realisonsmtl.ca/IleDesSoeurs/maps/carte-interactive2?reporting=true#marker-13814
apprécié CATEGORY Lieu, aménagement	
ou activité apprécié	

ENGAGEMENT TOOL: PLACE

Carte interactive | Votre avis sur la partie nord de L'Île-des-Sœurs

2018-12-14 18:58:07 -0500 Résident IDS	<p>Merci de préserver cet espace vert et de ne PAS permettre aux promoteurs de construire jusqu'au bord de l'eau. SVP laisser cet espace pour la verdure et pour permettre aux citoyens de profiter du bord de l'eau et de la nature sans être collé sur une tour de 30 étages, ou sa piscine, ou son stationnement ou sa terrasse de béton. SVP NE PAS abattre aucun arbre. Nous devons préserver le plus d'espaces verts possible. SVP ne PAS déplacer la piste cyclable de son endroit actuel. Address: 199 Rue De La Rotonde, Montréal, Quebec H3C 6G2, Canada</p> <p>http://www.realisonsmtl.ca/IleDesSoeurs/maps/carte-interactive2?reporting=true#marker-13815</p>
CATEGORY Lieu, aménagement	

2018-12-14 19:02:02 -0500 Résident IDS	<p>Reboiser ce secteur et faire un parc. Surtout pas une autre tour de 30 étages!!! Address: Boulevard René-Lévesque, Montréal, Quebec H3E 1V4, Canada</p> <p>http://www.realisonsmtl.ca/IleDesSoeurs/maps/carte-interactive2?reporting=true#marker-13816</p>
CATEGORY Lieu, aménagement	

2018-12-14 19:21:29 -0500 Résident IDS	<p>Wow. Quel manque de vision. On construit des tours à condos de plus de 30 étages SUR la belle piste cyclable qui passait dans ce secteur boisé. Address: Evolo, Montréal, Quebec H3C 6G2, Canada</p> <p>http://www.realisonsmtl.ca/IleDesSoeurs/maps/carte-interactive2?reporting=true#marker-13817</p>
CATEGORY Lieu, aménagement	

2018-12-18 00:35:39 -0500 Résident IDS	<p>L'ancien directeur de l'aménagement et de l'urbanisme de Verdun, Dany Tremblay a quitté la ville de Verdun suite aux irrégularités et est maintenant Lobbyiste pour Proment. Dany Tremblay devait faire «modifier les règles de zonage» afin d'«obtenir les permis de construction» pour «la Pointe-Nord de L'Île-des-Sœurs. Le contrôleur général explique que le conseil d'arrondissement a approuvé sans consultation publique le plan d'ensemble de la Pointe-Nord. Un plan pondu au nom de Proment par la firme d'urbanisme Daniel Arbour & Associés (DAA), où travaillait... l'ancien maire de Verdun, Georges Bossé! L'exercice visait à modifier les règles pour pouvoir construire le Campus Bell et le projet Évolo. https://www.journaldemontreal.com/2014/08/25/proximite-ent-re-verdun-et-les-promoteurs-de-lile-des-surs Address: 199 Rue De La Rotonde, Montréal, Quebec H3C 6G2, Canada</p> <p>http://www.realisonsmtl.ca/IleDesSoeurs/maps/carte-interactive2?reporting=true#marker-13837</p>
CATEGORY Lieu, aménagement	

2018-12-18 00:41:12 -0500 Résident IDS	<p>Une série d'irrégularités dans des projets de tours de condos du promoteur principal de l'Île depuis des décennies, le Groupe Proment, et du promoteur Canvar. https://www.journaldemontreal.com/2014/08/24/rabais-et-passe-droits-pour-les-gros-promoteurs-de-lile-des-surs Address: 211 Rue De La Rotonde, Montréal, Quebec H3C 6G2, Canada</p> <p>http://www.realisonsmtl.ca/IleDesSoeurs/maps/carte-interactive2?reporting=true#marker-13838</p>
CATEGORY Lieu, aménagement	

2019-01-20 07:11:57 -0500 Hugodelile	<p>Bonifier le lien piétonnier et cyclable le long du littoral à l'écart de la circulation et du bruit. Lien et accès continu au littoral complet de l'île Pour les piétons. Être en relation avec les cours d'eau et la nature à l'abri de la circulation et du bruit. Le parcours s'adaptant à la topographie des lieux et des contraintes de droit d'accès et juridictions. Exemple: Tracé sur quai le long du fleuve à partir de Gravel automobile jusqu'au condo Val de l'Anse. Un beau projet régional et accessible. Address: 1 Carref Alexandre Graham Bell, Montréal, Quebec H3C 6G2, Canada</p> <p>http://www.realisonsmtl.ca/IleDesSoeurs/maps/carte-interactive2?reporting=true#marker-14508</p>
CATEGORY Lieu, aménagement	

ENGAGEMENT TOOL: PLACE

Carte interactive | Votre avis sur la partie nord de L'Île-des-Sœurs

2019-02-05 10:29:03 -0500 Résident IDS	Pas de tours de 30 étages!!! C'est assez ces tours horribles. Vous êtes en train de détruire notre belle qualité de vie. SVP Faites passer notre qualité de vie avant les comptes de banques des promoteurs. Merci. Address: Boulevard René-Lévesque, Montréal, Quebec H3E 1V4, Canada http://www.realisonsmtl.ca/IleDesSoeurs/maps/carte-interactive2?reporting=true#marker-14871
CATEGORY Lieu, aménagement	

ou

2019-02-22 21:40:44 -0500 activité clo clo	SVP pas de tours de 30 étages. Pas de nouvelles constructions, pas de quartier de type "centre-ville"! Nous voulons préserver notre belle qualité de vie, notre quiétude, et le côté "champêtre" de l'île. Et surtout ne pas empirer le problème présent de surpopulation. Merci. Address: Rue Jeanne-Le Moyne, Montréal, Quebec H3E 1V4, Canada http://www.realisonsmtl.ca/IleDesSoeurs/maps/carte-interactive2?reporting=true#marker-15230
CATEGORY Lieu, aménagement	

ou

activité 2019-03-08 00:37:06 -0500 apprécié clo clo	Reboiser ce secteur et faire un parc. Pas de tour de 30 étages. Pas de béton. Créons un espace vert. Address: 100 Chemin De La Pointe Nord, Montréal, Quebec H3E 1V4, Canada http://www.realisonsmtl.ca/IleDesSoeurs/maps/carte-interactive2?reporting=true#marker-15545
CATEGORY Lieu, aménagement	

ou

2019-03-08 00:37:45 -0500 activité clo clo	Reboiser ce secteur et faire un parc. Pas de tour de 30 étages. Pas de béton. Créons un espace vert. Address: 100 Chemin De La Pointe Nord, Montréal, Quebec H3E 1V4, Canada http://www.realisonsmtl.ca/IleDesSoeurs/maps/carte-interactive2?reporting=true#marker-15546
CATEGORY Lieu, aménagement	

ou

2019-03-08 00:37:47 -0500 activité clo clo	Reboiser ce secteur et faire un parc. Pas de tour de 30 étages. Pas de béton. Créons un espace vert. Address: Rue Jeanne-Le Moyne, Montréal, Quebec H3E 1V4, Canada http://www.realisonsmtl.ca/IleDesSoeurs/maps/carte-interactive2?reporting=true#marker-15547
CATEGORY Lieu, aménagement	

ou

activité
 apprécié

ENGAGEMENT TOOL: PLACE

Carte interactive | Votre avis sur la partie nord de L'Île-des-Sœurs

VISITORS 3	CONTRIBUTORS 2	CONTRIBUTIONS 2
-------------------	-----------------------	------------------------

2018-08-22 15:15:17 -0400 MaxLem	Quels seront les aménagements permettant d'accéder au REM Address: 10 Est 15 Sud 20 Est, Montréal, Quebec H3E 1V4, Canada http://www.realisonsmtl.ca/ÎleDesSoeurs/maps/carte-interactive?reporting=true#marker-10420
CATEGORY Lieu, aménagement	

ou 2018-08-23 16:43:03 -0400 activité rhode island	Exemple..dlfjalkdjfalkjdfkjsd fljdsfakjasdlkfjsdalkjf ldjflasjdfkjaljsfd Address: Poissons, 8 Place du commerce, Montréal, Quebec H3E 1T8, Canada http://www.realisonsmtl.ca/ÎleDesSoeurs/maps/carte-interactive?reporting=true#marker-10473
bonifier CATEGORY Lieu, aménagement	

ou
 activité
 apprécié

ENGAGEMENT TOOL: SURVEY TOOL

Inscription à la consultation publique

VISITORS 256	CONTRIBUTORS 190	CONTRIBUTIONS 253
---------------------	-------------------------	--------------------------

No Graphs to show

Pro Tip:

The following types of questions are shown here as graphs.

Dropdown Type Question

Checkbox Type Question

Radio Type Question

Region Type Question

Number Type Question

Text based responses are not shown in this report.

ENGAGEMENT TOOL: SURVEY TOOL

Nous joindre

VISITORS 90	CONTRIBUTORS 20	CONTRIBUTIONS 21
-------------	-----------------	------------------

No Graphs to show

Pro Tip:

The following types of questions are shown here as graphs.

Dropdown Type Question

Checkbox Type Question

Radio Type Question

Region Type Question

Number Type Question

Text based responses are not shown in this report.