


ÉVOLUTION DU CENTRE-VILLE

VUES DEPUIS LE BELVÉDÈRE KONDIARONK



1866




1890



1911



1930



1965



2000

VUE PROTÉGÉE DEPUIS LE BELVÉDÈRE KONDIARONK

CENTRE-VILLE (2014)



VUE PROTÉGÉE DEPUIS LE BELVÉDÈRE KONDIARONK


VUE EXISTANTE (2014)



© BLTA

VUE PROTÉGÉE DEPUIS LE BELVÉDÈRE KONDIARONK

VUE EXISTANTE INCLUANT LES PROJETS EN CONSTRUCTION




L/AVENUE

TOUR DES CANADIENS
ROCCABELLA
ICÔNE

SILHOUETTE DU CENTRE-VILLE

ÉLÉVATION | VUE VERS LE NORD



CADRE DE RÉVISION DES HAUTEURS ET DENSITÉS DU CENTRE-VILLE, ARR. DE VILLE-MARIE, JUIN 2011



© BLTA

VUE PROTÉGÉE DEPUIS LE BELVÉDÈRE KONDIARONK

OBSTRUCTION DE L'EAU



2014

© BLTA



© BLTA

VUE PROTÉGÉE DEPUIS LE BASSIN PEEL

VUE EXISTANTE (AVRIL 2015)

